
Obec Malinová, Malinová 115, 972 13 Nitrianske Pravno

IČO: 00318281, DIČ: 2021162726, Okres: Prievidza

www.malinova.sk



PROGRAM ROZVOJA OBCE

MALINOVÁ

na roky 2025-2032





PROGRAM ROZVOJA OBCE MALINOVÁ NA ROKY 2025-2032	
Plánovacie obdobie	2025-2032+ (do schválenia nového rozvojového dokumentu)
Schvaľovací orgán / orgány	Obecné zastupiteľstvo obce Malinová
Identifikácia územnej/-ných samospráv/-y, pre ktorý/-é sa dokument spracováva	Obec Malinová IČO: 00318281 DIČ: 2021162726 Kraj: Trenčiansky samosprávny kraj Okres: Prievidza
Dátum schvaľovania	05.09.2025
Forma spracovania	Externý spracovateľ s pomocou projektového tímu vytvoreného z poslancov a pracovníkov samosprávy obce, s účasťou obce v rámci dotazníkového prieskumu obyvateľov v rámci fázy spracovania dokumentu.
Gestor tvorby PRO a jeho kontaktné údaje	Juraj Stiffel Malinová 115, 972 13 Nitrianske Pravno +421 910 718 048 starosta@malinova.sk
Koordinátor tvorby PRO a jeho kontaktné údaje	PhDr. Vladimíra Pazderová, PhD. Horovce 354, 02062 0907703218 vladimira.pazderova@a-w-a.eu
Členovia tímov pracovných skupín podľa jednotlivých tém	<u>Hospodárska skupina:</u> Patricia Čavojská Ing. Alena Grossová Erika Bolfíková <u>Sociálna skupina:</u> Mgr. Laura Štefíková Petra Sobotová Peter Maurer <u>Environmentálna skupina:</u> Mgr. Simona Majtanová Michal Bolfík Jaroslav Petráš
Obdobie spracovania dokumentu	02/2025 - 05/2025
Financovanie spracovania dokumentu	Financované z vlastných zdrojov obce Malinová
Adresa zverejnenia PRO na napr. webovom sídle zadávateľa tvorby stratégie (obcí, miest, VÚC)	www.malinova.sk
Súlad s legislatívou	Program rozvoja obce je spracovaný v súlade so Zákonom o podpore regionálneho rozvoja č. 539/2008 Z.z. zo dňa 4.11.2008 v znení Zák. č. 309/2014 Z.z., 378/2016 Z.z., 313/2018 Z.z., 221/2019 Z.z.



ČASŤ 1 - ÚVOD

Program rozvoja obce Malinová predstavuje strednodobý plánovací a strategický dokument, ktorého spracovanie bolo motivované predovšetkým snahou o koncepčné, cieľavedomé a transparentné riadenie obce s cieľom hľadania efektívnych spôsobov riešenia problémov a potrieb rozvoja obce Malinová.

Rozvojový dokument je spracovaný podľa odporúčaní *Metodiky tvorby a implementácie programov hospodárskeho rozvoja a sociálneho rozvoja regiónov, programov rozvoja obcí a skupín obcí s uplatnením princípov udržateľného smart rozvoja*, v zmysle zákona č. 539/2008 Z.z. o podpore regionálneho rozvoja v znení neskorších predpisov, v súlade s cieľmi a prioritami ustanovenými v NR SR, zohľadňujúc ciele a priority ustanovené v programe rozvoja Trenčianskeho samosprávneho kraja. PRO zohľadňuje záväzné časti územnoplánovacej dokumentácie regiónu a obce Malinová.

Obec Malinová sa pre vypracovanie rozvojového dokumentu rozhodla nielen z dôvodu legislatívnych požiadaviek, ale predovšetkým kvôli správne zadefinovaniu aktuálnych problémov, nedostatkov obce a verejného života a snahe o zameranie sa na stanovenie vhodných prioritných oblastí a konkrétnych projektov s cieľom nájdenia vhodných riešení. Dokument tak predstavuje súhrn cielených aktivít, navrhnutý za účelom oživenia sociálneho, ekonomického a kultúrneho rozvoja obce Malinová.

Program rozvoja obce Malinová je rozdelený do štyroch hlavných častí, v súlade s aktuálne platnou metodikou:

- analytická časť obsahuje hodnotenie a analýzu východiskovej situácie obce, odhady jej budúceho vývoja, možné riziká a ohrozenia v nadväznosti na existujúce stratégie a koncepcie, ako aj definovanie podmienok udržateľného rozvoja obce.
- strategická časť je zameraná na definíciu stratégie rozvoja obce a určenie hlavných smerov, priorít a cieľov rozvoja obce s cieľom dosiahnutia vyváženého udržateľného rozvoja obce,
- realizačná a implementačná časť sa zameriava na popis postupov inštitucionálneho zabezpečenia, organizačné zabezpečenie realizácie, systém monitorovania a hodnotenia plnenia PRO, stanovenie merateľných ukazovateľov,
- finančná časť poskytuje pohľad na finančné zabezpečenie jednotlivých opatrení a aktivít, inštitucionálnej a organizačnej stránky realizácie programu rozvoja obce.



Program rozvoja obce je otvorený dokument, je teda možné ho dopĺňať a meniť na základe aktuálnych potrieb, po schválení obecným zastupiteľstvom. V dôsledku toho predstavuje dokument vhodný nástroj regionálneho rozvoja, ktorý adekvátne reaguje na aktuálne otázky.

1.1. Inštitucionálne východiská (legislatíva, kompetencie, partneri a inštitucionalizované štruktúry partnerstiev),		
1.1.1. Legislatíva upravujúca tvorbu a implementáciu PRO		<i>Zákon č. 539/2008 Z. z o podpore regionálneho rozvoja v znení neskorších predpisov, Metodika a inštitucionálny rámec tvorby verejných stratégií schváleného uznesením vlády SR č. 197/2017 z 26. apríla 2017</i>
1.1.2. Rozhodovacie kompetencie v oblasti tvorby a implementácie PRO		<i>Obecné zastupiteľstvo obce Malinová</i>
1.1.3. Partneri	Dotknutá verejnosť	<i>Obyvatelia obce Malinová s trvalých i prechodným pobytom na území obce Obyvatelia okolitých obcí Návštevníci obce Právnické a fyzické osoby pôsobiace na území obce Ľudia pracujúci na území obce Záujmové združenia, spolky a organizácie pôsobiace na území obce</i>
	Hlavní aktéri rozvoja	<i>Štátne orgány Trenčiansky samosprávny kraj Okresný úrad Prievidza Chvojnica, Lazany, Nitrianske Pravno, Poluvsie a Poruba ako susedné obce Mesto Prievidza</i>
	Hlavní sociálno-ekonomickí partneri	<i>Verejnosť - dotazníkového prieskumu sa zúčastnilo 39 občanov.</i>
1.2. Obsahové východiská		
1.2.1. Zdôvodnenie spracovania PRO potreby		<ul style="list-style-type: none">• <i>Legislatívny dôvod - povinnosť vyplývajúca zo zákona,</i>• <i>Politický dôvod - záujem obce o zlepšenie kvality života občanov a podmienok pre ekonomické aktivity v obci, ako aj snaha o zavedenie efektívneho systému strategického riadenia rozvoja obce,</i>



	<ul style="list-style-type: none">• <i>Objavenie sa nových výziev, problémov či impulzov rozvoja obce,</i>• <i>Naplnenie podmienok pre prístup k finančným a iným zdrojom.</i>
1.2.2. Definícia územia pre spracovanie PRO a územnej štruktúrácie stratégie PRO	<p><i>Obec Malinová, okres Prievidza, Trenčiansky samosprávny kraj</i></p> <p><i>Kataster obce je tvorený plochou 13,09 km². Územie obce nie je vnútorne štruktúrované, preto PRO rozpracováva stratégiu rozvoja obce ako celku, bez akéhokoľvek ďalšieho členenia.</i></p>
1.2.3. Relevantné vstupy z nadradených programových a strategických dokumentov	<p><i>Národná stratégia regionálneho rozvoja SR</i></p> <p><i>Program hospodárskeho rozvoja a sociálneho rozvoja TSK</i></p> <p><i>Program Slovensko</i></p> <p><i>Plán obnovy a odolnosti</i></p>
1.2.4. Informácia o procese participatívnej tvorby PRO	<p><i>Za vypracovanie dokumentu zodpovedá PhDr. Vladimíra Pazderová, PhD. Spracovateľ a zadávateľ projektu sa v úvodnej fáze dohodli na rozdelení úloh pri príprave dokumentu nasledovne:</i></p> <ol style="list-style-type: none"><i>1. Gestorom projektu je starosta obce - Juraj Stiffel, ktorý zodpovedá za vytvorenie pracovných skupín tvorby PRO a zostavenie projektového tímu.</i><i>2. Spracovateľ dokumentu pripraví východiskovú analýzu podmienok a potrieb prípravy a spracovania PRO, na základe čoho sa rozdelia úlohy v rámci jednotlivých pracovných skupín.</i><i>3. Spracovateľ zozbiera potrebné informácie z verejne dostupných zdrojov alebo priamo od obce ako vstupy pre spracovanie analytickej časti dokumentu. Nový Program rozvoja obce bude plne v súlade so zákonom č. 539/2008 Z.z. o podpore regionálneho rozvoja, pričom bude prispôbený plne na podmienky obce. V obsahovej štruktúre, ako aj v jednotlivých fázach prípravy a spracovania dokumentu bude PRO v súlade s Metodikou tvorby a implementácie programov</i>



rozvoja regiónov, obcí a skupín obcí s uplatnením princípov udržateľného smart (inteligentného, rozumného) rozvoja, verzia 1.0.3.

4. Spracovateľ vytvorí návrh Formulára prípravy projektov, vrátane vzoru jeho vyplnenia. Následne je formulár distribuovaný členom projektového tímu a subjektom regionálneho rozvoja pôsobiacich na území obce s cieľom zistenia ich reálnych rozvojových potrieb, záujmov a odporúčaní.
5. Spracovateľ pripraví dotazník pre verejnosť s cieľom zisťovania potrieb, názorov a odporúčaní samotných obyvateľov obce. Obec zabezpečí zverejnenie dotazníka na internetovej stránke obce. Za vyhodnotenie dotazníkového prieskumu zodpovedá spracovateľ projektu.
6. Obec zrealizuje pracovné stretnutie členom projektového tímu k postupu spracovania PRO, na základe čoho sa upraví návrhy rozvojových projektov a opatrení na realizáciu stratégie rozvoja v rokoch 2025-2032.
7. Spracovateľ predloží zadávateľovi návrh programu rozvoja obce na pripomienkovanie, pričom pripomienky budú následne zapracované do dokumentu, pred samotným verejným pripomienkovaním a pred predložením na vyjadrenie dotknutým subjektom.



ČASŤ 2 - ANALYTICKÁ ČASŤ

2.1 Základné informácie o obci

	Počet obyvateľov (k 31.12.2023)	Rozloha (km ²)	Hustota obyvateľstva (obyv./km ²)
obec Malinová	1026	13,09	78,38
okres Prievidza	128 613	959,77	134
Trenčiansky kraj	584 569	4 501,9	129,85

Obec Malinová sa rozprestiera v pravnianskom výbežku Hornonitrianskej kotliny v doline potoka Chvojnica, na juhovýchodných svahoch Strážovských

vrchov. Obec je od okresného mesta Prievidza vzdialená približne 14 km. Obec susedí s katastrom obce Chvojnica, Lazany, Nitrianske Pravno, Poluvsie a Poruba. Centrum obce leží na súradnici 48°51'13" severnej zemepisnej šírky (N) a 18°37'00" východnej zemepisnej dĺžky (E).

Obec patrí v rámci územnosprávneho členenia Slovenskej republiky do Trenčianskeho samosprávneho kraja, do okresu Prievidza. V rámci členenia Nomenklatúry územných štatistických jednotiek patrí obec Malinová do samostatného regiónu NUTS 5 (LAU 2).

Celková rozloha obce predstavuje spolu 1309 hektárov. K 31.12.2023 obec evidovala 1026 obyvateľov. Hustota obyvateľov obce je v súčasnosti 78,38 obyvateľov/km², čo je hlboko pod priemerom okresu, ako aj pod priemerom kraja.

Historický vývoj obce

. Prvé správy o obci pochádzajú zo 14. storočia (z roku 1339), kedy nemeckí kolonisti doosídlili pôvodnú slovenskú obec Požeha (v roku 1332 je spomínaná pod menom Pozega, ako obec s kostolom). Zakladacie privilégium pre Šoltýsa Henricha z Cachu udeľuje jemu a jeho dedičom dedičné richtárstvo so slobodnou kúriou a regálnymi právami a novým osadníkom sa zaručuje oslobodenie od všetkých poddanských dávok na 16 rokov a zachovanie práv a povinností nemeckých kolonistov (ktorými boli prevažne baníci). Malinová tak nadobudla charakter baníckej obce, na čo poukazujú aj staré chotárne názvy (Unten - Obere, Stollen, Seifen atď.)

V čase nemeckého doosídľovania tu bol postavený kostol zasvätený svätej Kataríne. Pôvodne bola Malinová filiálkou bojnickej farnosti, ale v 14. storočí tu vznikla samostatná farnosť. Malinová bola samostatnou farnosťou až do obdobia reformácie v 16. storočí, kedy bola pridružená ako filiálka k inej farnosti - Nitrianskemu Pravnu. Zo začiatku 17. storočia máme



doklady o tunajších zlatých baniach, v prospech ktorých Pavol Pálfi zakázal miestnym mlynárom odvádzať vodu, ktorá bola potrebná na odvádzanie a na premývanie zeminy, v ktorej sa nachádzalo zlato. V roku 1648 sa tu vyťažilo približne 700 g zlatého prachu, pri ktorého dobývaní sa zúčastňovali hlavne poddaní v rámci vykonávania svojej robotnej renty.

Malinová bola podobne ako ostatné dediny vo svojom okolí súčasťou majetkov bojnického hradu, teda bojnického panstva. V 18. storočí ťažba zlata postupne klesala v dôsledku vyčerpania zásob tohto nerastného bohatstva, až postupne celkom zanikla a obyvatelia boli následkom toho nútení živiť sa poľnohospodárstvom a sezónnymi prácami. Ani Malinová sa nevyhla dôsledkom typického úkazu 18. storočia, a to rozširujúcemu sa majerskému hospodáreniu zemepánov. V roku 1726 odkúpil Ján Pálfi tunajšie dedičné richtárstvo so všetkými právami a majetkami, pričom richtársky majetok a výčap pálenky v dedine začal prenajímať za stanovený ročný poplatok 58 zlatých.

V polovici 18. storočia pôsobili v Malinovej okrem poľnohospodárov aj siedmi remeselníci. V roku 1788 bola obnovená farnosť v Malinovej, pričom pribudla ku nej filiálka Chvojnica (Fundstollen). farárom bol v tom čase Jacobus Ledl, ktorý dostal dar - istý cirkevný majetok, a nadobudol tak naň patronátne právo kostola, kým ostatná časť dediny patrila stále k panstvu Bojnice. Z tejto spomínanej doby pochádza aj najstaršia zachovaná matrika Malinovej, kde sa môžeme ešte obširnejšie dozvedieť o demografických pomeroch obce na konci 18. storočia. V roku 1822 bol v Malinovej postavený trojičný stĺp, ktorý bol zničený a v roku 2013 bola na jeho pôvodnom mieste osadená replika tohto stĺpa. V priebehu 19. storočia sa bieda poddaných ešte viac zostrovala a prehlbovala, pričom z týchto ľudí veľká väčšina musela odchádzať za prácou a zárobkom sezónne do iných oblastí krajiny, alebo sa natrvalo vyst'ahovať kvôli hľadaniu si lepších podmienok pre svoje živobitie.

V 2. polovici 19. storočia bola v obci postavená kaplnka, ktorej priestor bol používaný na slúženie bohoslužieb v čase úradného uzavretia kostola v roku 1889 - a to z bezpečnostných dôvodov aj počas stavby nového kostola v rokoch 1893 - 1896. V tomto čase bola prevládajúcim jazykom v Malinovej nemčina a Malinová sa vlastne až do konca druhej svetovej vojny nazývala nemeckým názvom Cach, čo je dôsledkom toho, že Nemci usadení na tomto území v 14. storočí si vytvorili značnú kontinuitu a priniesli sem svoje zvyky a reč, ktoré sa tu udomácnili a pretrvali. V prvej svetovej vojne padlo mnoho vojakov. Medzi nimi boli zúčastnení aj vojaci z Malinovej. Počas doby trvania prvej Československej republiky si vedúce postavenie v dedine



vybudovala komunistická strana, za ktorou boli umiestnené nemecké strany a sociálna demokracia. Pracovali tu aj Spolok katolíckej mládeže, Hasičská jednota, miestna skupina Nemeckého kultúrneho spolku, miestna organizácia Karpatonemeckej strany, Sporiteľná a výpožičná pokladnica. Hospodárska kríza v 30. rokoch postihla i Malinovčanov, veľa z nich sa zúčastňovala protestných pochodov proti nezamestnanosti. V roku 1939 prepadli obec príslušníci FS a HG a odviekli do väzenia 57 nemeckých a niekoľko slovenských antifašistov.

V čase SNP bolo aktívnych z Malinovej vyše 100 partizánov, ktorí sa stali jadrom nemeckého partizánskeho oddielu Ernesta Thälmana v Hornonitrianskej partizánskej brigáde. Fašisti odviekli do koncentračných táborov jednotlivcov i celé rodiny, z ktorých sa väčšina po vojne do Malinovej vrátila. Všetci Nemci, ktorí sa odboja nezúčastnili, boli z obce vysídlení a na ich miesto prišli repatrianti, ktorým bola pridelená pôda skonfiškovaná tým, čo obec opustili. V roku 1948 bolo otvorené kultúrne stredisko obce, v 50. rokoch bola Malinová elektrifikovaná, zaviedlo sa sem autobusové spojenie s Nitrianskym Pravnom a telefonické spojenie i miestny rozhlas, čím obec nadobudla moderné civilizačné výdobytky a zlepšila tak životnú úroveň svojich obyvateľov.

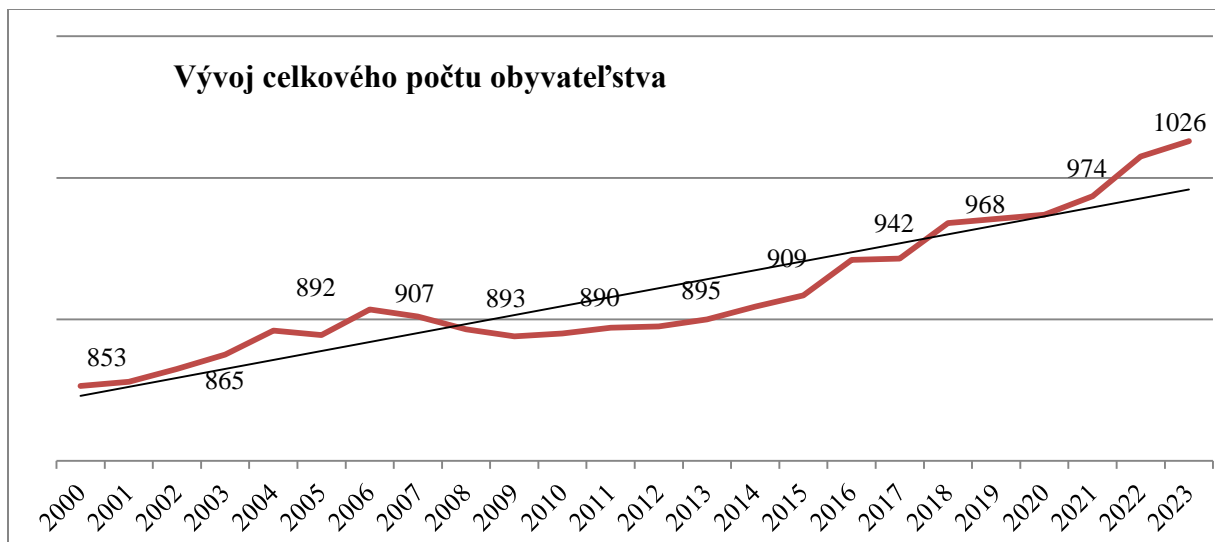
2.2 Analýza vnútorného prostredia

2.2.1 Demografický vývoj

Demografický vývoj patrí medzi základné ukazovatele vývoja obce. Dynamika pohybu a meniacej sa štruktúry populácie je odrazom pôsobenia vonkajších a vnútorných podmienok a ponúka podnety na rozvojové vízie, ako aj opatrenia do budúcnosti, a preto je potrebné venovať tejto oblasti adekvátnu pozornosť.

- **Vývoj počtu obyvateľov**

Na základe celkového vývoja obyvateľov v posledných dvoch desaťročiach si možno všimnúť výrazný nárast v celkovom počte obyvateľstva. Kým v roku 2000 obec evidovala 853 obyvateľov (najnižší počet obyvateľov v rámci sledovaného obdobia), v roku 2023 bolo zaznamenaných 1026 osôb, čo predstavuje maximum v rámci sledovaného obdobia.



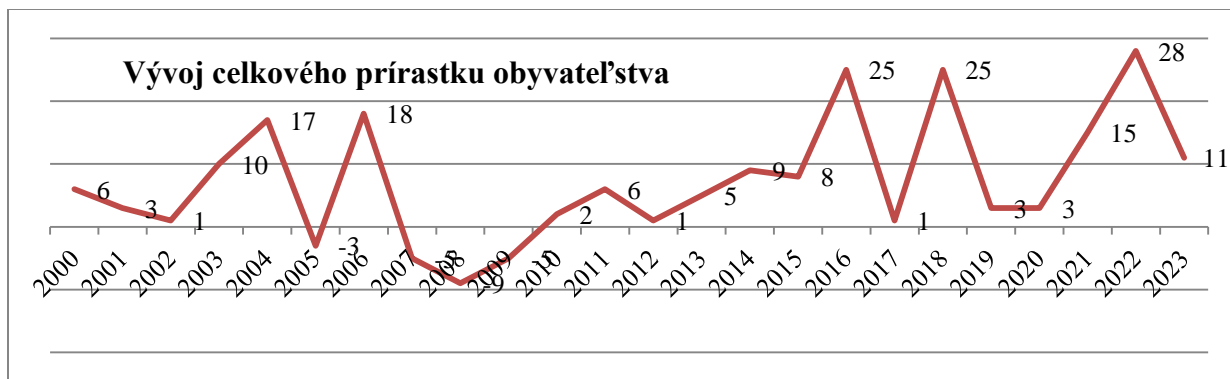
Zdroj: ŠU SR

- **Pohyb obyvateľstva**

Prírodný prírastok vyjadruje rozdiel medzi počtom živonarodených a zomretých. Pri zhodnotení celkového vývoju počtu obyvateľov je však nutné zvažovať aj počty prisťahovaných a vystťahovaných na/z trvalého pobytu v obci.

	2000	2003	2006	2009	2012	2016	2018	2019	2020	2021	2022	2023
Počet narodených	8	9	10	11	7	7	11	9	7	5	13	9
Počet zomretých	8	9	7	8	13	7	12	10	12	14	17	7
Počet prisťahovaných	20	29	25	8	21	25	40	30	17	32	53	33
Počet vystťahovaných	14	19	10	16	14	17	14	26	9	8	21	24

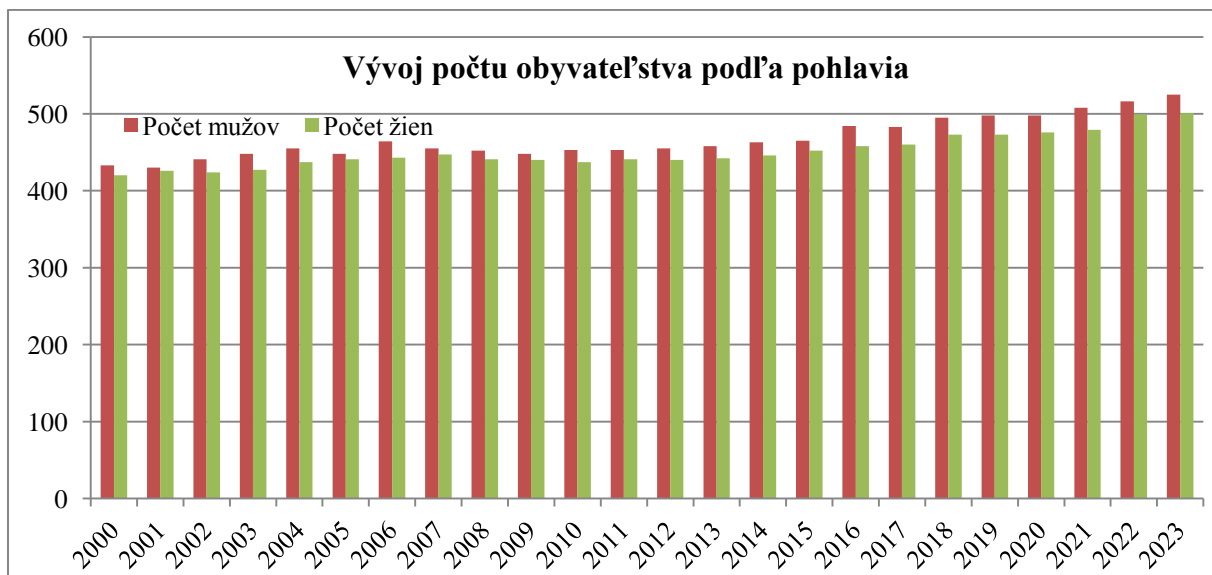
V takmer celom sledovanom období bol celkový prírastok obyvateľstva pozitívny, čo poukazuje na pozitívne vývojové tendencie podieľajúce sa na celkovom počte obyvateľstva obce Malinová. V rozmedzí rokov 2000-2023 celkový počet narodených a prisťahovaných do obce je o 166 vyšší ako počet zomretých a vystťahovaných z obce. V kontexte toho je nutné v budúcnosti zvažovať opatrenia, ktoré by naďalej podporovali a zvyšovali pôrodnosť a prisťahovalectvo do obce, aby v budúcom období nedochádzalo k starnutiu a poklesu populácie. V dlhodobom horizonte je potrebné zvažovať primárne podporu mladých rodín, bývania v obci a prilákanie nových obyvateľov do obce, čo sa môže pozitívne odraziť na ďalšom vývoji v tejto oblasti.



- **Štruktúra obyvateľstva**

Na základe pohlavia

Z pohľadu zastúpení jednotlivých pohlaví, v obci Malinová v celom sledovanom období dominujú muži. Najvýraznejší rozdiel v porovnaní mužov a žien je dokumentovaný v roku 2016, kedy počet mužov o 26 preyšoval počet žien. Naopak, najnižší rozdiel medzi pohlaviami obec zaznamenala v roku 2021, kedy v obci žilo 430 mužov a 420 žien.



Na základe veku

Veková štruktúra obyvateľstva poukazuje na mierne starnutie obyvateľstva, čo dokumentuje najmä zvyšujúci sa podiel osôb v rámci poproduktívneho veku, ako aj nárast indexu starnutia populácie a zvyšovanie priemerného veku obyvateľov obce. Priemerný vek v obci od roku 1996 narástol o 4,5 roka. Priemerný vek v rámci SR bol v roku 2023 41,91 roka,



pričom však vyšší priemerný vek zaznamenali mestá. Na vidieku bol priemerný vek nižší. V roku 2023 bol index starnutia v rámci celej SR 114,76%, pričom index starnutia v obci Malinová bol 88,64%, teda výrazne nižší ako priemer SR. V kontexte zabezpečenia trvalo udržateľného rozvoja obce je potrebné sústrediť sa na podporu mladých rodín a ich zotrvanie v obci, čím by sa zlepšila/udržala veková skladba obyvateľstva v rámci budúcich období.

Podiel osôb (%)	1996	2000	2005	2010	2015	2019	2020	2021	2022	2023
v predproduktívnom veku	20,62	18,41	16,54	15,62	16,47	16,89	16,63	16,51	17,24	17,15
v produktívnom veku	65,83	69,28	72,55	71,46	70,23	68,8	68,17	68,09	68,18	67,64
v poproduktívnom veku	13,55	12,31	10,91	12,92	13,3	14,32	15,2	15,4	14,58	15,2

Priemerný vek obyvateľstva										
	1996	2000	2005	2010	2015	2019	2020	2021	2022	2023
Malinová	35,73	36,22	36,84	38,66	39,56	40,01	40,35	40,29	39,8	40,19
SR	48,7	44,2	39,54	38,23	42,41	47,95	49,2	41,39	41,62	41,91
Index starnutia										
Malinová	65,7	66,88	65,99	82,73	80,79	84,76	91,36	93,25	84,57	88,64
SR	51,22	59,78	70,74	81,01	94,22	104,8	107,34	108,27	110,95	114,76

Na základe národnosti

Podľa posledného sčítania z roku 2021 v obci Malinová sa obyvateľstvo majoritne hlási k slovenskej národnosti - 96,6% obyvateľov. 3 obyvatelia v obci sa prihlásili k českej národnosti, 19 obyvateľov k nemeckej národnosti a 1 obyvateľ k maďarskej národnosti. Pri 9 obyvateľoch národnosť nebola zistená.

Na základe náboženstva

Obec Malinová sa väčšinou hlási k rímskokatolíckej cirkvi, 46,4 % obyvateľov. Ostatné náboženstvá majú iba veľmi malé percento zastúpenia (gréckokatolícka cirkev, evanjelická cirkev augsburského vyznania, reformovaná kresťanská cirkev). Bez vyznania je v obci 468 občanov (48,15%). Vierovyznanie sa nepodarilo zistiť pri 16 obyvateľoch obce.

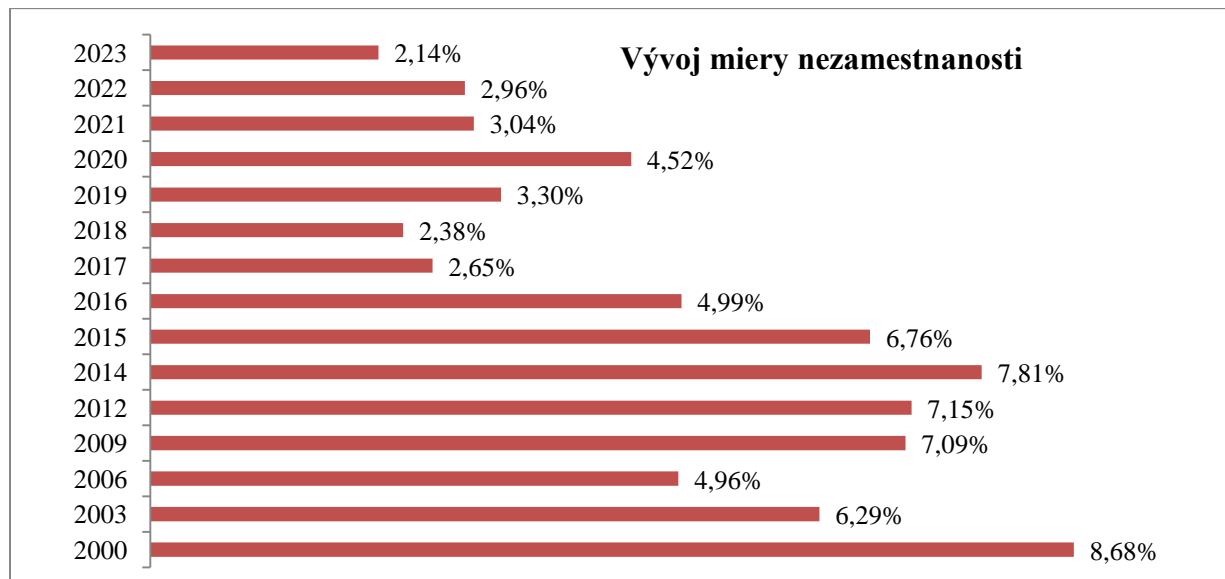
Na základe vzdelania



Štatistiky z roku 2021 poukazujú na fakt, že najviac populácie má dosiahnuté stredné odborné učňovské /bez maturity/ - 32,2%. Druhou najviac zastúpenou skupinou sú obyvatelia s dosiahnutým úplným stredným vzdelaním /s maturitou/ - 20,58%. Vysokoškolské vzdelanie dosiahlo 10,19% obyvateľstva. Bez vzdelania je v obci 11,52% obyvateľstva /osoby vo veku 0-14 rokov/. Pri 15 obyvateľoch nebolo zistené vzdelanie.

Na základe ekonomickej aktivity

Z pohľadu celkovej nezamestnanosti v obci možno pozorovať, že nezamestnanosť sa v obci výrazne znižovala v rámci sledovaného obdobia. Najnižšiu mieru nezamestnanosti obec evidovala v roku 2018, kedy bolo bez práce v obci 23 obyvateľov. Najvyššia miera nezamestnanosti bola evidovaná začiatkom sledovaného obdobia.





2.2.2 Domový a bytový fond

V obci Malinová obývajú obyvatelia prevažne rodinné domy. Podľa najnovších štatistických údajov z roku 2021 je v obci celkovo 355 bytov, z čoho 347 sa nachádza v rodinných domoch, 1 v bytových domoch, 1 v ostatných budovách na bývanie, 2 v neskolaudovanom rodinnom dome a 3 v ostatných objektoch. Po SODB 2021 bol v obci skolaudovaný ďalší bytový dom so 16 bytmi.

Na kanalizačnú sieť nie je napojená žiadna domácnosť. Septik/žumpu má 92,11% domácností, domácu čističku odpadových vôd má 16 domácností a bez kanalizácie je 10 bytov.

Z pohľadu typu vodovodu, z verejnej siete je napojených 350 /98,59%/ domácností, vlastnú studňu má 1 domácnosť, bez prípojky sú 2 domácnosti a pri 2 domácnostiach pripojenie zistené nebolo. Z pohľadu plynofikácie, 77,46% domácností je plynofikovaných, 21,97% nie je plynofikovaných a pri 0,56% domácností napojenie na plynovú sieť nebolo zistené.

Obdobie výstavby bytov v obci	
rok	počet bytov
pred r. 1919	90
1919-1945	97
1946-1960	11
1961-1980	52
1981-2000	42
2001-2010	19
2011-2015	26
2016 a neskôr	16
Nezistené	2

2.2.3 Občianska vybavenosť

Verejná vybavenosť

Občianska vybavenosť zodpovedá veľkosti obce. Z pohľadu zdravotníctva, v obci sa nenachádzajú ambulancie lekárov ani sociálne zariadenia. Zdravotnícke a sociálne služby využívajú obyvatelia v okolitých sídlach, najmä v okresnom meste Prievidza.

Zo školských zariadení sa v obci nachádza materská škola, ktorej zriaďovateľom je od roku 2002 obec. Prioritou materskej školy je poskytnutie kvalitného vzdelania predpísaného štátnym vzdelávacím programom. Zámerom MŠ je výchova a vzdelávanie detí v oblastiach - chránime prírodu, pohybom ku zdraviu a bezpečne na ceste. Od roku 2013 sa začala rekonštrukcia pôvodnej budovy, zrenovovalo sa schodište a vybudovala sa 2. trieda na poschodí so stabilnou spálňou. Od roku 2014/2015 fungujú v MŠ dve triedy s celkovou kapacitou 40 detí. v školskom roku 2024/2025 navštevuje MŠ 37 detí., pričom sú v zariadení zamestnaní 4 pedagogickí a 3 nepedagogickí zamestnanci. Vyučovacím jazykom je slovenský jazyk. Areál materskej školy je priestraný, rozčlenený na hraciu plochu s preliezačkami, hojdačkami a s dvomi pieskoviskami. Druhá časť je zatravnená a slúži na pohybové aktivity. Na dvore je



vybudovaný kútik so stromčekami, trvankami a bylinkovou záhradou. MŠ organizuje pravidelne rôzne aktivity - vychádzky do prírody, púšťanie šarkanov, ochutnávka zdravej výživy, príchod Mikuláša, návšteva divadla, detský karneval, exkurzie, besiedky, športová olympiáda a pod.

Základná škola sa v obci nenachádza. Deti z obce navštevujú školu v susednej obci Nitrianske Pravno.

Z hľadiska kultúrneho a športového vybavenia sa v obci nachádza:

1. **Kultúrny dom** - hlavné stredisko kultúrneho života v obci, nazývaný tiež Partizánsky dom.
2. **Rímsko-katolícky kostol - Božské srdce Ježišovo**, ktorý bol postavený v rokoch 1893 - 1896. Medzi ďalšie historické pamiatky obce patrí miestna kaplnka postavená v 2. polovici 19. storočia, Pamätník padlých hrdinov SNP z roku 1954, ktorého autorom je akademický sochár Vojtech Ihrský. V roku 2012 pribudla k pamätníku Pamätná tabuľa venovaná obetiam II. svetovej vojny. V obci sa ďalej nachádzajú mlynský kameň, škridláreň, krytá drevená studňa, sýpky na obilie, murovaný plot, pajty/staré stodoly.

3. V obci pôsobia viaceré kultúrne spolky:

- Únia žien Slovenska Malinová,
- Klub dôchodcov,
- Spolok karpatských Nemcov,
- Slovenský zväz protifašistických bojovníkov,
- Združenie technických a športových činností,
- Dobrovoľný hasičský zbor,
- TJ Partizán Malinová,
- Klub turistov,
- Spevácka skupina Zlatava.

4. **Športová vybavenosť** - v oblasti športovej vybavenosti, pre obyvateľov je k dispozícii samostatné futbalové ihrisko, ktoré primárne využíva TJ Partizán Malinová. Ďalšiu voľnočasovú infraštruktúru využívajú obyvatelia obce v susedných mestách a obciach.

Budovy vo vlastníctve obce:

- **obecný úrad** - budova po rekonštrukcii exteriéru,
- **kultúrny dom/Partizánsky dom** - budova vo výbornom stave, po kompletnej rekonštrukcii,



- **materská škola** - budova vo vyhovujúcom stave, po čiastočnej rekonštrukcii interiéru a kompletnej rekonštrukcii exteriéru,
- **Dom smútku** - budova nanovo postavená v roku 2009,
- **šatne a sociálne zariadenie** - budova z časti rekonštruovaná.

Komerčná vybavenosť

V obci sa nachádzajú viaceré prevádzky - potraviny Coop Jednota, 3 pohostinstvá, pričom dve z nich ponúkajú aj možnosti stravovaniam, autodielňa spojená s pneuservisom. Ostatné služby využívajú obyvatelia v okolitých obciach a mestách, keďže priamo v obci poskytované nie sú.

2.2.4 Technická infraštruktúra

Technická vybavenosť (31. 12. 2024)	
Pošta	nie
Verejný vodovod	áno
Verejná kanalizácia	nie
Kanalizačná sieť pripojená na ČOV	nie
Rozvodná sieť plynu	áno
Miestny rozhlas	áno
Verejné osvetlenie	áno

Obec je napojená na elektrické vedenie, ktoré poskytuje elektriku obyvateľom v domácnostiach.

Obec je zásobovaná elektrickou energiou prostredníctvom diaľkového vedenia linky VN 22kV, z ktorej sú napojené jestvujúce trafostanice. VN rozvody sú vedené prevažne vzduchom na betónových a oceľových stožiaroch.

Obec je taktiež plynofikovaná. Odber zemného plynu je charakterizovaný odberom pre potreby vykurovania, ohrevu teplej úžitkovej vody a varenia. STL plynovodná sieť je vybudovaná v rozsahu, ktorý umožňuje zásobovať zemným plynom celé zastavané územie obce.

Obec má vybudovaný verejný vodovod. Kanalizačná sieť sa v obci nenachádza.

Na celom území obce je pokrytie všetkých mobilných operátorov. Obec má vybudované verejné osvetlenie a miestny rozhlas.

Obec zabezpečuje na pravidelnej báze aj odvoz komunálneho odpadu. Separovaný zber odpadov sa organizuje podľa druhu odpadu (sklo, papier, plast, železo).

2.2.5 Hospodárstvo

V obci Malinová sa obyvatelia v minulých obdobiach venovali najmä poľnohospodárstvu. V súčasnosti sa obyvatelia obce venujú rôznym zameraniam, pričom značná časť obyvateľstva dochádza za prácou mimo obce.



	2005	2010	2015	2017	2019	2020	2021	2022	2023
Fyzické osoby - podnikatelia	43	65	49	49	52	59	68	71	74
-z toho živnostníci	43	65	49	48	52	57	67	69	71
Právnické osoby	4	11	9	14	18	15	14	15	16
-z toho ziskové	2	8	8	12	14	12	11	12	11
-z toho neziskové	2	3	1	2	4	3	3	3	5

Finančné hospodárenie

Základným nástrojom finančného hospodárenia obce je rozpočet, ktorý je zostavovaný podľa Zákona č.583/2004 Z.z. o rozpočtových pravidlách územnej samosprávy a o zmene a doplnení niektorých zákonov v znení neskorších predpisov a schvaľovaný obecným zastupiteľstvom.

Rozpočet na rok 2024 bol zostavený ako vyrovnaný. Výška príjmov i výdavkov bola schválená na úrovni 676 745 Eur. Bežný rozpočet bol zostavený ako vyrovnaný a kapitálový rozpočet ako schodkový. Rozpočet po zmenách bol schválený vo výške 646 800,74 Eur - príjmová časť a 592 750,6 Eur - výdavková časť.

Rozpočet obce k 31.12.2024

	schválený rozpočet na rok 2024 (€)	rozpočet 2024 po zmenách (€)		schválený rozpočet na rok 2024 (€)	rozpočet 2024 po zmenách (€)
príjmy celkom	676 745 €	646 800,74 €	výdavky celkom	676 745 €	592 750,60 €
bežné príjmy	560 245 €	587 524,88 €	bežné výdavky	560 245 €	551 264,52 €
kapitálové príjmy	10 000 €	50 201,51 €	kapitálové výdavky	90 000 €	16 842,80 €
príjmové finančné operácie	106 500 €	9 074,35 €	výdavkové finančné operácie	26 500 €	24 643,28 €



Tabuľka - Schválený rozpočet na rok 2025

	schválený rozpočet na rok 2025 (€)		schválený rozpočet na rok 2025 (€)
príjmy celkom	839 192 €	výdavky celkom	839 192 €
bežné príjmy	605 292 €	bežné výdavky	605 292 €
kapitálové príjmy	67 900 €	kapitálové výdavky	195 900 €
príjmové finančné operácie	166 000 €	výdavkové finančné operácie	38 000 €

Na rok 2025 bol schválený vyrovnaný rozpočet vo výške 839 192 Eur v príjmovej i výdavkovej časti. Bežný rozpočet bol schválený ako vyrovnaný, kapitálový rozpočet ako schodkový.

Z pohľadu príjmov a výdavkov obce od roku 2017 možno konštatovať, že obec vykazovala najvyššie príjmy i výdavky v rozpočte v roku 2021. Najnižšie príjmy i výdavky obec dokumentovala v roku 2017.

Tabuľka - Štruktúra príjmov a výdavkov obce od roku 2017

	2017	2018	2019	2020	2021	2022	2023	2024	2025 - plán
Príjmy	350538,99	496832,63	518705,96	526780,54	1706804,87	548749,03	605087,81	646800,74	839192
Výdavky	331087,81	467341,12	477372,66	446335,51	1636233	519479,88	558716,98	592750,60	839192



2.3 Analýza vonkajšieho prostredia

2.3.1 Poloha obce

Obec Malinová sa nachádza v pravnianskom výbežku Hornonitrianskej kotliny v doline potoka Chvojnice, na juhovýchodných svahoch Strážovských vrchov.



Centrum obce leží na súradnici 48° 51' 13" severnej zemepisnej šírky (N) a 18° 37' 00" východnej zemepisnej dĺžky (E). Nadmorská výška v strede obce je 342 metrov nad morom a jej kataster sa rozkladá na ploche 13,09 km².

2.3.2 Geologická stavba a prírodné podmienky

Hornonitrianska kotlina je v zmysle územnosprávneho usporiadania Slovenskej republiky sú časťou Trenčianskeho samosprávneho kraja – okresu Prievidza. Z pohľadu platného geomorfologického členenia územia Slovenskej republiky je Hornonitrianska kotlina samostatným geomorfologickým celkom (vnútrohorskou neogénnou kotlinou), ktorý patrí do subprovincie Vnútorne Západné Karpaty, provincie Západné Karpaty, podsústavy Karpaty a Alpsko-himalájskej sústavy. Samotná Hornonitrianska kotlina sa ďalej člení na štyri podcelky, ktorými sú Prievidzská kotlina s časťou Ciglianske predhorie, Handlovská kotlina, Rudnianska kotlina a Oslianska kotlina. Hornonitriansku kotlinu ako celok ohraničuje veniec pohorí – susedných geomorfologických celkov. Na západe a severozápade (kde sa rozprestiera obec Malinová) sú to Strážovské vrchy s podcelkami Nitrická vrchovina, Zliechovská hornatina a Malá Magura; na severe pohorie Malá Fatra – horská skupina Kľaku – Reváňa; na severovýchode a východe pohorie Žiar (všetko jadrové pohoria Vnútorých Západných Karpát); na juhovýchode podcelkom Vysocké predhorie Kremnické vrchy a na juhu pohorie Vtáčnik s podcelkami Malý Vtáčnik a Vysoký Vtáčnik (oba celky sú neovulkanickými pohoriami Slovenského stredohoria Vnútorých Západných Karpát) a severné svahy jadrového pohoria Trábeč. Voči menovaným pohoriam je kotlina vyčlenená tektonicky systémom pozdĺžnych hlbinných zlomov. Najvýraznejším z nich je tzv. malomagurský zlom, ktorý vymedzuje Prievidzskú kotlinu oproti Malej Magure a Rudnianskej kotline, ďalšie význačné zlomy vymedzujú Prievidzskú a čiastočne Handlovskú kotlinu voči pohoriu Žiar a Rudniansku kotlinu



oproti Malej Magure, Zliechovskej hornatine a Nitrickým vrchom. Juhozápadným smerom je kotlina otvorená tzv. Uhreckou a Vestenickou bránou do širokého severného výbežku Podunajskej nížiny, t.j. susedí s geomorfologickým celkom Podunajskej pahorkatiny (Vingárik, J., 2010m, s.19). Nadmorská výška Hornonitrianskej kotliny sa pohybuje od 200 m.n.m. v oblasti riečnej nivy rieky Nitra až po 845 m.n.m. na vrchu Stráž nad obcou Veľké Pole. Prevažná časť územia kotliny má sklon do 1°, v oblasti jej styku so svahmi okolitých pohorí sa sklony pohybujú medzi 6 – 12°. (Halmo – Tkáčik – Panák, 2006) Zo základných typov reliéfu v centrálnych častiach Hornonitrianskej kotliny dominuje reliéf zvlnených rovín, ktorý smerom k jej okrajom prechádza do reliéfu kotlinovej pahorkatiny. Zvlnené roviny dna kotliny sa viažu na poriečnu nivu Nitry, tvorenú jej sedimentmi z obdobia kvartéru, kotlinová pahorkatina sa vyvinula na piesčitých a slienitých íloch miocénu. Pozvoľný prechod charakteru pahorkatiny z najnižších polôh (Vingárik, J., 2010m, s.24).

Oblasť, v ktorej sa obec Malinová rozprestiera, bola sformovaná zložitým geologickým vývojom. Súčasná priestorová štruktúra jej bezprostredného geologického podložia je výsledkom dlhovekej kombinácie pôsobenia endogénnych a exogénnych geomorfologických činiteľov. Z najmladších súborov hornín v nej dominujú kvartérne fluvialne sedimenty (riečne štrky a piesky) – v Prievidzskej a Oslianskej kotline uložené riekou Nitrou, v priestore od Nitrianskeho Pravna na severe až po Uhreckú bránu na juhozápade, v Rudnianskej kotline riekou Nitricou (Belankou) od obce Lomnica na severe až po Vestenickú bránu na juhozápade (Lukniš, 1968) a napokon, v úzkom pruhu, aj riekou Handlovkou v Handlovskej kotline od Handlovej na juhovýchode po Prievidzu v ústí Handlovskej kotliny do Prievidzskej kotliny, kde sa napájajú na sedimenty Nitry. (Brodňanová – Brodňan, 1988) Fluvialne usadeniny rovnakého druhu sa nahromadili aj v reliéfnej forme náplavových kužeľov prítokov spomenutých riek, na úpätiach pohorí hraničiacich s kotlinou. Spod opísaného kvartérneho podkladu okrajovo na povrch vystupujú staršie neogénne jazerné a morské usadeniny (dolomitové zlepenice, drobné pieskovce, ílovité piesky a slienité íly) s prímiesou sopečného materiálu podobného veku, najmä v podobe pyroklastík. V severnej polovici územia Rudnianskej kotliny, na celom území tzv. Bojníckej vysokej kryhy a vo veľkej časti Handlovskej kotliny vystupujú na povrch v pomerne širokých súvislých pásoch dokonca morské sedimenty vnútrokarpatského paleogénu – v spodnej vrstve sú to vápencové a dolomitové brekcie, zlepenice i vápence s vložkami slienitých bridlíc, vyššie monotónny flyš zložený z vápnitých pieskovcov a ílovcov (Vingárik, J., 2010m, s.19-24).



Pri obci Malinová v okrese Prievidza bolo niekoľko storočí jedno z najväčších ryžovnísk zlata na Slovensku. O existencii svedčia dodnes takzvané kamenné moria, pozostatky po ryžovaní zlata z naplavenín potoka Chvojnica, vyvierajúceho v Strážovských vrchoch. Kamenné moria sú umelo vytvorené plošiny, kopce a valy kameňov, z eróziou obrúsených okruhliakov. Hrúbka sloja, podľa súčasných prierezových odvalov, predstavuje od päť do 12 metrov. Ich rozloha je viac než 10 štvorcových kilometrov.

Fytograficky patrí celé územie Hornonitrianskej kotliny do západokarpatskej floristickej oblasti a v rámci nej do obvodu predkarpatskej flóry. Zo zoografického hľadiska je väčšina územia kotliny zaradená do vnútorného obvodu západných Karpát, len najjužnejšia časť spadá do juhoslovenského obvodu pahorkatinného dunajského okrsku Panónskej oblasti. Vzhľadom na vhodné prírodné podmienky pre život človeka boli väčšinové plochy jej rozlohy od počiatku osídlenia až dodnes postupne odlesnené, následne zastavané či premenené na polia, v podhorských oblastiach na lúky a pasienky. Les na území kotliny nachádzame iba na niekoľkých okrajových lokalitách, aj to väčšinou s výrazne pozmenenou skladbou drevín. Zvyšky pôvodných dubovo-hrabových lesov sa zachovali len v južnej časti Rudnianskej kotliny. Predstaviteľmi teplomilnej fauny sú v rámci územia obce spomedzi stavovcov niektoré druhy plazov – jašterica múrová, jašterica zelená, užovka stromová a vtákov – výrik obyčajný, krakľa belasá, strakoš červenohlavý čiskaliar pestrý, takmer nespočetné je množstvo teplomilných druhov bezstavovcov – ulitníkov, pavúkov (stepník červený, strehúň škvrtitý) a najmä hmyzu (modlivka zelená, jesienka spevavá, cikády, lajniaky, fúzač trávový, mravcolev stromový, motýľ pestroň vlkovcový a iné).

2.3.3 Dopravná infraštruktúra

Dopravná poloha obce je v rámci regiónu veľmi výhodná. Obec leží 13,5 km od okresného mesta Prievidza a 78 km od krajského mesta Trenčín.

- **cestná doprava** - cestnú sieť v obci tvorí cesta III. triedy č. 1799, ktorá prechádza obcou a zabezpečuje priamy prístup a priamu obsluhu všetkých objektov - rodinných domov, bytových domov i objektov občianskej vybavenosti a v obci Nitrianske Pravno sa napája na cestu I. triedy č. 64, ktorá spája Komárno so Žilinou.



- **autobusová doprava** - autobusovú dopravu zabezpečuje SAD Prievidza a.s., pričom priame prepojenie obce je na všetky okolité sídla, ako aj okresné mesto Prievidza.
- **železničná doprava** - územím obce nevedie železničná trať, železničnú dopravu môžu obyvatelia využívať v meste Prievidza.

2.3.4 Životné prostredie

Ochrana životného prostredia je nevyhnutná pre zabezpečenie kvality života súčasných aj budúcich generácií. Výzva spočíva v tom, skombinovať ju s nepretržitým



hospodárskym rastom takým spôsobom, ktorý by bol dlhodobou udržateľný. Vzhľadom na klimatické zmeny je táto výzva čoraz pálčivejšia. Malinová je obcou, ktorá má pomerne dobrý potenciál v oblasti rozvoja cestovného ruchu a vzhľadom na tento fakt, ako i na potrebu zachovania prírody ako celku je trvalo udržateľný rast rešpektujúci environmentálne špecifiká a ohrozenia významnou prioritou v rozvoji obce.

Priamo na území obce sa nenachádza výroba, ktorá by výrazne znečistovala ovzdušie. Medzi zdroje znečisťovania ovzdušia patria najmä lokálne vykurovanie tuhým palivom, automobilová doprava či sekundárna prašnosť spôsobená poľnohospodárskou a stavebnou činnosťou.

Z pohľadu znečistenia pôdy sú hlavnými zdrojmi znečistenia v obci najmä poľnohospodárstvo, osídlenie so svojimi sprievodnými znakmi, odpady, stavebná činnosť, odpadové vody, doprava, rekreácia a lesné hospodárstvo.

Odpadové hospodárstvo

V obci Malinová je organizovaný separovaný zber odpadov. V prípade výskytu čiernych skládok obec priebežne pristupuje k ich likvidácii. Aktuálne sa v obci nenachádza žiadna čierna skládka odpadu. Oblasť nakladania s odpadmi definuje Všeobecne záväzné nariadenie č.1/2021 o



nakladaní s komunálnymi odpadmi a s drobnými stavebnými odpadmi na území obce Malinová. VZN upravuje podrobnosti nakladania s komunálnymi odpadmi a s drobnými stavebnými odpadmi na území obce Malinová (ďalej len „obec“), najmä spôsob ich zberu a prepravy, ako aj práva a povinnosti orgánov obce, právnických osôb a fyzických osôb pri predchádzaní vzniku odpadov a pri nakladaní s nimi.

Hierarchia odpadového hospodárstva na území obce je nasledujúca:

- a) predchádzanie vzniku odpadu,
- b) príprava na opätovné použitie,
- c) recyklácia,
- d) iné zhodnocovanie, napríklad energetické zhodnocovanie,
- e) zneškodňovanie.

V rámci triedeného zberu zavedeného na území obce sú zložky komunálnych odpadov nasledovné:

- a) odpady z obalov a odpady z neobalových výrobkov zbieraných spolu s obalmi, ako sú papier, sklo, plasty, kovy a kompozitné obaly na báze lepenky,
- b) biologicky rozložiteľný komunálny odpad:
 1. kuchynský odpad z domácností,
 2. kuchynský a reštauračný odpad od fyzickej osoby - podnikateľa a právnickej osoby, ktorá prevádzkuje zariadenie spoločného stravovania,
 3. odpad zo záhrad a z parkov vrátane odpadu z cintorínov, napríklad odpad z údržby zelene, ako je lístie, tráva, konáre (odpad zo záhrad)
- c) jedlé oleje a tuky,
- d) odpad z domácností s obsahom škodlivých látok, ktorý svojimi nebezpečnými vlastnosťami znižuje možnosť zhodnotenia komunálneho odpadu a ktorý svojím charakterom zapríčiňuje negatívne vplyvy pri nakladaní s ním, napríklad chemické prípravky z domácností, oleje a tuky, farby, lepidlá, rozpúšťadlá, obaly znečistené týmito zložkami,
- e) elektroodpad z domácností, ktorým je elektroodpad, ktorý pochádza z domácností, ako napríklad spotrebná elektronika, informačné technológie a telekomunikačné zariadenia, svietidlá, svetelné zdroje, zariadenia na prehrávanie zvuku alebo obrazu, hudobné zariadenia, elektrické a elektronické náradie, hračky, zariadenia na rekreačné a športové



- účely, zdravotnícke pomôcky, prístroje na monitorovanie a kontrolu,
- f) veľmi malý elektroodpad, ktorým je elektroodpad z domácností uvedený v písmene e) s vonkajším rozmerom najviac 25 cm,
 - g) použité batérie a akumulátory, ktorými sú:
 1. prenosné batérie a akumulátory, napríklad gombíkový článok, súprava batérií alebo akumulátorov, ktoré sú hermeticky uzavreté, môžu sa ručne prenášať,
 2. automobilové batérie a akumulátory, napríklad batérie a akumulátory používané pre štartér, osvetlenie alebo spúšťanie motora vozidla a jeho osvetlenie,
 - h) veterinárne lieky a humánne lieky nespotrebované fyzickými osobami a zdravotnícke pomôcky,
 - i) objemný odpad, ktorým je napríklad nábytok, sanitárne zariadenie, dvere, okno, podlahová krytina, koberec,
 - j) iné komunálne odpady, ako je odpad z trhovísk, odpad z čistenia ulíc,
 - k) drobný stavebný odpad, ktorým je odpad z bežných udržiavacích prác vykonávaných fyzickou osobou alebo pre fyzickú osobu, za ktorý sa platí miestny poplatok za komunálne odpady a drobné stavebné odpady.

Zber jednotlivých druhov odpadov je určený v harmonograme zberu v rámci kalendárového zberu odpadu.

2.4 Zhodnotenie realizovaných opatrení rozvoja územia

Obec Malinová zabezpečuje správu územia a majetku, trvalú udržateľnosť a rozvoj obce činnosťou vlastnej samosprávy a prostredníctvom jej zamestnancov. Súčasná samospráva obce je vedená starostom obce a 7-členným obecným zastupiteľstvom zvoleným v komunálnych voľbách 2022.

Správa územia, majetku obce a jej ďalší rozvoj sú samosprávou riadené na základe ročného finančného plánu a rozpočtu obce na príslušný kalendárny rok.

2.4.1 Ex-post hodnotenie doterajších opatrení realizovaných na zabezpečenie rozvoja obce

Obec Malinová počas minulých rokov uplatňovala priebežne princíp zaistovania trvale udržateľných aktivít a investičného rozvoja obce na báze disponibilných vlastných zdrojov obecného rozpočtu, zo zdrojov príležitostne získaných predajom majetku obce a doplnkovo z dotácií zo štátnych účelových zdrojov poskytovaných ústrednými orgánmi štátnej správy. V



rámci posledných desiatich rokov ober realizovala vybudovanie kamerového systému, zateplenie OcÚ i Partizánskeho domu, vybudovanie športoviska, rekonštrukciu sociálnych zariadení na futbalovom ihrisku a tiež rozšírenie verejného osvetlenia.

Rok podania/schválenia projektu	Názov projektu	Poskytovateľ	Výška príspevku v €
2015	Vybudovanie kamerového systému	PPA	151 307 €
2018	Zateplenie OcÚ	PPA	90 691,17 €
2019	Zateplenie Partizánskeho domu	PPA	61 133,26 €
2022	Športovisko v obci Malinová	PPA	24 909,40 €
2023	Rekonštrukcia sociálnych zariadení na futbalovom ihrisku	MF SR	2240 €
2024	Rozšírenie verejného osvetlenia	MF SR	7000 €

V dôsledku nedostatku vlastných finančných prostriedkov obec je nútená pracovať na rozvoji obce postupne, s využitím finančných prostriedkov zo štátneho rozpočtu a zo zdrojov Európskej únie.

Rozvoj obce Malinová je z dlhodobého hľadiska možno oprieť o krásne prírodné prostredie, ako aj o rozvoj poľnohospodárstva, čo by však vyžadovalo zefektívnenie čerpania finančných prostriedkov zo štrukturálnych fondov EÚ a štátneho rozpočtu, prijímanie opatrení na zlepšenie podnikateľského prostredia pre malých a stredných podnikateľov a potrebu vytvárania partnerstiev pri riešení problematiky rozvoja obce a regiónu, kde sa obce nachádza - od spolupráce samosprávy, orgánov štátnej správy, podnikateľských subjektov a pod.

Významným prínosom pre životné prostredie je dlhodobo zavedený a fungujúci zber separovaného odpadu.

ANALYTICKÉ VÝCHODISKÁ

Zhodnotenie implementácie doterajších stratégií

V rozsahu dostupných zdrojov a obmedzeného rozpočtu obce, v predchádzajúcom období obec realizovala najmä projekty vybudovania kamerového systému, zateplenie OcÚ a Partizánskeho domu, vybudovanie športoviska, rekonštrukcie sociálneho zariadenia na futbalovom ihrisku a rozšírenie verejného osvetlenia.

Nedostatok voľnočasových aktivít a možností športového a kultúrneho vyžitia v obci, stav obecných budov vo vlastníctve obce, predstavujú významné problémy obce.

1.1. Kľúčové trendy vývoja, ak by sa stratégia PRO neimplementovala

V prípade, ak by sa stratégia rozvoja určené Programom rozvoja obce Malinová nerealizovala, možno



očakávať prehlbovanie poklesu osídľovania územia a nárast vyst'ahovateľstva z riešeného územia. Súčasne by dochádzalo k ďalšiemu nárastu starnutia obyvateľstva v prostredí bez dobudovanej technickej, sociálnej a environmentálnej infraštruktúry - dobudované chodníky a zrekonštruované miestne komunikácie, modernizácia obecných budov.

1.2. Identifikácia vnútorných potenciálov, výziev, limitov a problémov

Výzvy a potenciály	Socioekonomické	<i>Ustálená štruktúra obyvateľstva z hľadiska národnostného, náboženského i sociálnoekonomického zloženia bez zaťaženia systému obyvateľmi sociálne odkázaných skupín - nezamestnaných, bezdomovcov, neprispôsobivých občanov, marginalizovaných rómskych komunit a pod.</i>
	Územno-technické	<i>Dostatočné kapacity na kvalitné bývanie na vidieku v rodinných domoch vo vidieckom prostredí</i>
	Prírodno-environmentálne	<i>Absencia akútnych ekologických záťaží v životnom prostredí.</i>
	Inštitucionálno-organizačné	<i>Fungujúca miestna samospráva Informovanosť obyvateľov obce prostredníctvom webovej stránky obce a miestneho rozhlasu</i>
Problémy a limity	Socioekonomické	<i>Nárast obyvateľov v poproduktívnej skupine, odchod mladých ľudí z obce za lepším uplatnením</i>
	Územno-technické	<i>Finančná náročnosť realizácie potrebných opatrení pre vybudovanie a modernizáciu technickej infraštruktúry, Hrozba povodní vplyvom nadmerného výrubu stromov a neuvážených zásahov do reliéfu krajiny.</i>
	Prírodno-environmentálne	<i>Zmena klímy a využívania územia</i>
	Kultúrne	<i>Chýbajúce záujmové združenia občanov - najmä v mladších a stredných vekových skupinách</i>
	Inštitucionálno-organizačné	<i>Absencia vlastných kapacít na prípravu a realizáciu rozvojových projektov, absencia ponuky sociálnych služieb na území obce.</i>

1.3. Identifikácia výziev, limitov a problémov z vonkajšieho prostredia

Na základe vývoja vo vonkajšom prostredí, PRO Malinová reaguje primárne na potreby obstarania a poskytnutia externých finančných zdrojov zo štátneho rozpočtu a fondov Európskej únie s cieľom



dobudovania a modernizácie technickej infraštruktúry obce ako základnej podmienky pre plnohodnotný život v rámci riešeného územia.

V nadväznosti na vyššie uvedené je nutné na národnej a regionálnej úrovni zabezpečiť prístup k zdrojom štátneho rozpočtu a fondov EÚ s cieľom zabezpečenia vyrovnávaní disproporcií a potrieb technickej, environmentálnej a spoločenskej vybavenosti územia jednotlivých obcí. Taktiež je nevyhnutné zjednodušiť poskytovanie externých zdrojov zo štátnych a európskych rozpočtov s cieľom zlepšenia vybavenosti území obcí.

Výzvou v rámci regionálneho rozvoja SR ostáva presun kompetencií a decentralizácia rozhodnutí na územie samosprávnych krajov, spoločné projekty v rámci konkrétnych samosprávnych celkov a vytvorenie podmienok na územnú spoluprácu na úrovni všetkých aktérov územného rozvoja - najmä občanov, podnikateľských osôb ako aj záujmových združení v danom regióne a samospráve.

1.4. Výstupy SWOT analýzy pre voľbu typu stratégie

Silné stránky	Slabé stránky
<ul style="list-style-type: none">• <i>demografický vývoj obce,</i>• <i>blížkosť mesta Bojnice a Prievidza,</i>• <i>pravidelný odvoz TKO a separovanie,</i>• <i>existencia materskej školy,</i>• <i>dobrá okolitá fauna a flóra,</i>• <i>bezpečnosť v doprave,</i>• <i>nízka kriminalita,</i>• <i>verejná knižnica,</i>• <i>dostatočné pokrytie mobilnými sieťami,</i>• <i>možnosť nájomného bývania v obecných bytoch,</i>• <i>vhodné podmienky pre rozvoj cestovného ruchu,</i>• <i>podpora spoločenskej a záujmovej činnosti zo strany obce,</i>• <i>pôsobnosť rôznych občianskych spolkov a záujmových združení na území obce,</i>• <i>dobré podmienky pre organizované trávenie voľného času pre deti, mládež, dospelých</i>	<ul style="list-style-type: none">• <i>absencia kanalizačnej siete,</i>• <i>veľkosť a ponuka potravín,</i>• <i>absencia autobusovej zastávky v časti Pri Háji,</i>• <i>autobusová doprava - priame spojenia do okresného mesta,</i>• <i>nedostatok vlastného investičného kapitálu,</i>• <i>absencia poskytovania sociálnych služieb,</i>• <i>technický stav miestnych komunikácií a chodníkov,</i>• <i>rezignácia a nezáujem verejnosti o veci verejné,</i>• <i>nedostatočná informovanosť obyvateľstva o možnostiach podnikania v cestovnom ruchu,</i>• <i>nedostatočná propagácia obce a regiónu,</i>• <i>nevedomosť a nezáujem ľudí o ochranu</i>



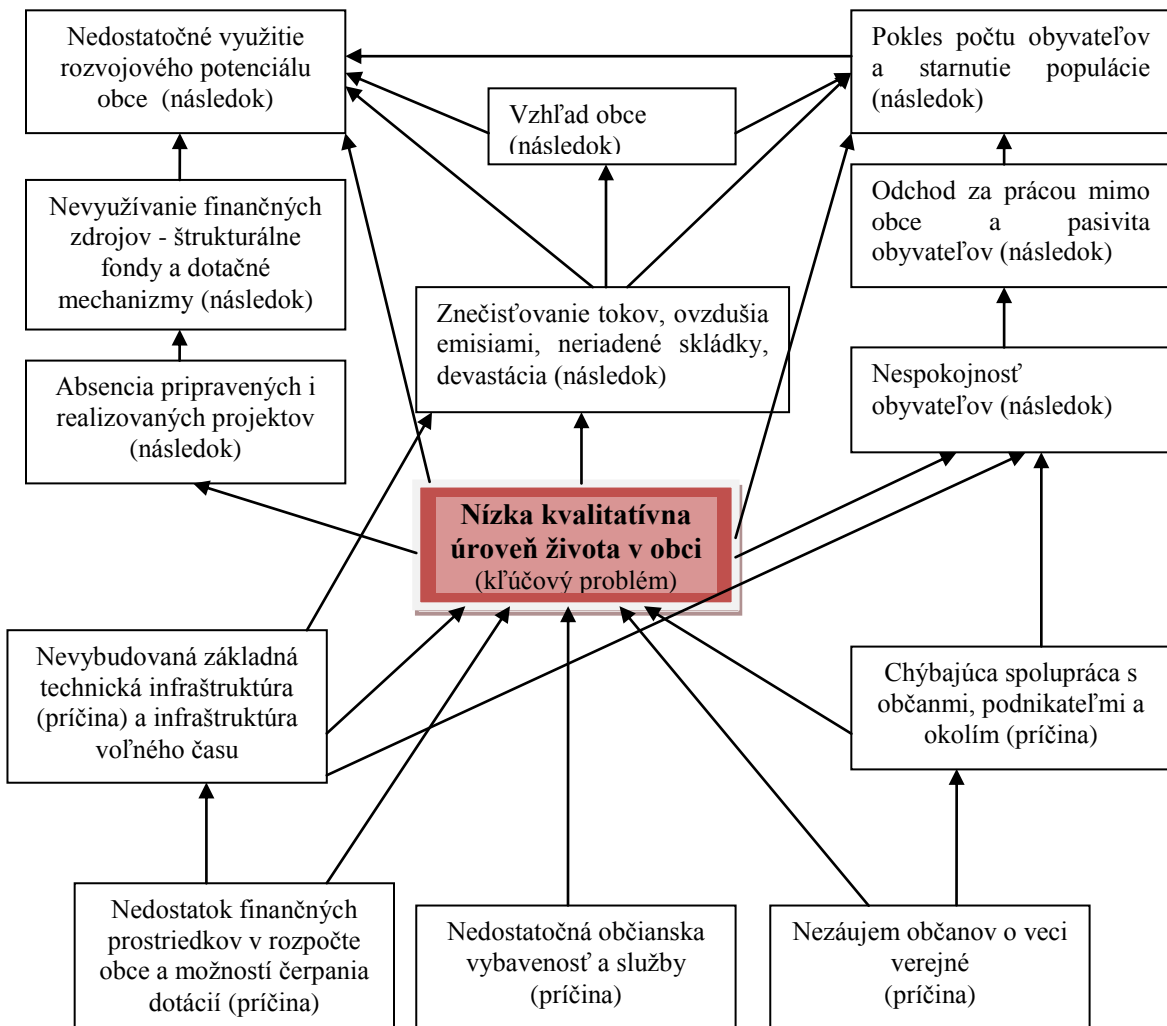
<i>a dôchodcov prostredníctvom činnosti záujmových združení.</i>	<i>životného prostredia.</i>
Priležitosti	Ohrozenia
<ul style="list-style-type: none">• využívanie podpory štrukturálnych fondov EÚ,• vytváranie partnerstiev pri riešení problematiky rozvoja obce a regiónu - spolupráca samosprávy, orgánov štátnej správy, podnikateľov, mimovládnych organizácií a pod.,• zmeny a doplnky územného plánu,• prilákanie nových obyvateľov obce,• zakladanie mimovládnych neziskových organizácií poskytujúcich všeobecne prospešné služby,• zlepšenie prístupu malých a stredných podnikateľov k informačným technológiám a k finančným zdrojom pre podnikanie,• zriadenie podporných mechanizmov na štátnej a regionálnej úrovni,• podpora rozvoja kultúrneho kapitálu obce prostredníctvom nadväzovania a zintenzívňovania kultúrnych väzieb medzi jednotlivými združeniami na lokálnej, regionálnej a medziregionálnej úrovni,• podpora obce pri stimulovaní rozvoja podnikateľského sektora.	<ul style="list-style-type: none">• ekonomická situácia obce,• ohrozenie povodňami vplyvom nadmerného výrubu stromov a neuváženej zásahu do reliéfu krajiny,• riziko vzniku a prehlbovania určitých patologických javov v obci (dlhodobá nezamestnanosť, chudoba, kriminalita a pod.),• postupné zhoršovanie kvality jednotlivých zložiek životného prostredia,• neprehľadné, chýbajúce a nevhodné koncepcie na úrovni štátu a regiónu,• často sa meniaci legislatíva - daňová, úverová, odvodová a pod.,• nemotivujúce podnikateľské prostredie, absencia systémových nástrojov podpory,• nedostatok finančných prostriedkov na dobudovanie a obnovu infraštruktúry,• nevýhodné podmienky čerpania úverových zdrojov z komerčných bánk,• nadmerné využívanie fosílnych palív,• dlhodobé zmeny klímy,• posun priorít mládeže ku konzumnej kultúre,• nárast sociálnej ohrozenosti mládeže,• útlm poľnohospodárstva a pokles zamestnancov v poľnohospodárstve až k rizikovým hodnotám,• preťaženosť cestných komunikácií v obci,• znižovanie kvality a bezpečnosti



	<p><i>motoristickej a nemotoristickej dopravy v obci,</i></p> <ul style="list-style-type: none">• <i>dlhodobé a systematické znehodnocovanie životného prostredia.</i>
Návrh strategického prístupu vyplývajúci zo SWOT analýzy	
<p>Na základe definovania slabých a silných stránok, príležitostí a hrozieb, obec Malinová sa v nasledujúcom období zameria na maximalizáciu využitia vnútorných zdrojov - predovšetkým polohy a dostupnosti obce, jedinečnosti prírodného prostredia, dostatku pracovnej sily, organizačných schopností samosprávy, využitie spolupráce a deľby práce medzi partnerov s cieľom implementácie inovačne orientovanej smart stratégie rozvoja, ktorá zabezpečí udržateľný rozvoj obce a kvalitu života obyvateľov na jej území.</p>	
<p>Obec Malinová sa na základe vyššie uvedeného bude snažiť o efektívne využívanie finančných prostriedkov a zdrojov, ktoré budú adresne využívané na naplnenie rozvojových potenciálov v rámci jednotlivých oblastí hospodárskeho či sociálneho života, namiesto hľadanie riešení už existujúcich problémov.</p>	
1.5. Identifikácia disparít a faktorov rozvoja	
<p>Na základe najvýznamnejších silných stránok a príležitostí obec Malinová definuje ako hlavné faktory rozvoja :</p>	
<ul style="list-style-type: none">• demografický vývoj obce a možnosti individuálnej výstavby,• podmienky pre rozvoj v ekonomickej a hospodárskej oblasti.	
<p>Na základe definovania slabých stránok a hrozieb vyplývajú pre obec Malinová kľúčové disparity:</p>	
<ul style="list-style-type: none">• potreba dobudovania technickej a sociálnej infraštruktúry,• absencia voľnočasových, športových a kultúrnych možností priamo na území obce.	
<p>Určenie kľúčových disparít a hlavných faktorov rozvoja je nevyhnutné pre zabezpečenie čo najvyššej adresnosti programu hospodárskeho a sociálneho rozvoja a sú rozhodujúce pri definovaní stratégie a programovej štruktúry Programu rozvoja obce.</p>	



1.6. Strom výziev a problémov



1.7. Východiská pre špecifické stratégie VÚC pre podporu rozvoja jednotlivých strategicko-plánovacích regiónov v rámci PHRSR VÚC

Názov dokumentu	Platnosť dokumentu	Úroveň dokumentu	Zdroj
Stratégia Európa 2020	2014-2020	EU	http://ec.europa.eu
Partnerská dohoda SR/EU na r.2014-2020	2014-2020	NUTS I - SR	www.mindop.sk
Národná stratégia regionálneho rozvoja SR 2020/30	2014-2030	NUTS I - SR	www.rokovania.sk



<i>Analýza rozvojového potenciálu regiónov SR a ich územných rozdielov na roky 2014-2020</i>	<i>2014-2020</i>	<i>NUTS I - SR</i>	<i>www.rokovania.sk</i>
<i>Stratégia hospodárskej politiky SR - Slovensko 2020+</i>	<i>2013-2020+</i>	<i>NUTS I - SR</i>	<i>www.rokovania.sk</i>
<i>Operačný program Slovensko</i>	<i>2021-2027</i>	<i>NUTS I - SR</i>	<i>www.mirri.gov.sk</i>
<i>Program hospodárskeho rozvoja a sociálneho rozvoja TSK do roku 2030</i>	<i>2023-2030</i>	<i>NUTS III - TSK</i>	<i>www.tsk.sk</i>



ČASŤ 3 - Strategická časť

Obsahom tejto časti je spresnenie vízie a hlavného cieľa, ako aj určenie priorít a strategických cieľov programu rozvoja. Priority a strategické ciele sú naviazané na priority a ciele Národnej stratégie regionálneho rozvoja Slovenskej republiky, priority a ciele definované v Partnerskej dohode medzi EÚ a SR pre obdobie 2021-2027.

V rámci tejto časti sú zhrnuté budúce predstavy o obci, ktoré by sa mali dosiahnuť rozvojovými zámermi definovanými v stratégii rozvoja. Hlavným cieľom strategickej vízie je poskytnúť smer pre strategické plánovanie, ako aj pre implementáciu navrhnutých opatrení. Vízia tiež vykresľuje želanú budúcnosť tým, ktorí v obci žijú, pracujú, navštevujú ju, či v nej podnikajú, alebo ktorí v nej plánujú investovať.

3.1 Rozvojová stratégia

3.1.1 Vízia rozvoja a hlavný cieľ

VÍZIA OBCE:

Obec Malinová bude perspektívnym miestom pre všetkých jej obyvateľov s dobudovanou technickou a sociálnou infraštruktúrou, rozšírenými kultúrnymi aktivitami a spoločenským životom v obci, so zreteľom na riešenie pomoci slabším a znevýhodneným rodinám.

STRATEGICKÝ CIEĽ:

Zabezpečiť trvalo udržateľný rast obce Malinová, ktorý sa primárne sústreďí na kontinuálne zlepšovanie kvality života v obci a zvyšovanie životnej úrovne všetkým jej obyvateľom prostredníctvom modernizácie a obnovy dopravnej a technickej infraštruktúry s využitím miestneho prírodného potenciálu.

3.1.2 Štruktúra priorít a ich väzby

1.prioritná oblasť - Hospodárska oblasť

- obec Malinová pre obdobie rokov 2025-2032 v rámci tejto oblasti definovala cieľ *Dobudovanie technickej infraštruktúry obce* sa obec zameria na rekonštrukciu a dobudovanie verejného osvetlenia, vybudovanie splaškovej a dažďovej kanalizácie, vytvorenie stavebných pozemkov, rekonštrukciu a dobudovanie obecného rozhlasu a modernizáciu informačných prostriedkov občanov. V rámci cieľa *Zlepšenie dopravnej infraštruktúry* sa obec zameria na rekonštrukciu mostov a lávok, dostavbu a rekonštrukciu chodníkov popri miestnych komunikáciách, výstavby chodníka a autobusovej zastávky v časti Pri Háji, rekonštrukciu a dobudovanie miestnych komunikácií a rekonštrukciu autobusovej zastávky.



2. prioritná oblasť - Sociálna oblasť

- obec Malinová pre obdobie rokov 2025-2032 v rámci tejto oblasti definovala najmä potrebu zlepšenia stavu a vzhľadu obecných budov prostredníctvom výstavby nájomných bytov a komplexnej rekonštrukcie vnútorných priestorov OcÚ. V rámci cieľa Podpora voľnočasových aktivít sa obec zameria na podporu a organizáciu športových a kultúrnych podujatí, vybudovanie multifunkčného ihriska, cykloprístrešku, amfiteátra, vybudovanie prístreškov a oddychových zón v obci, ako aj vybudovanie cyklochodníka.

3. prioritná oblasť - Environmentálna oblasť

- obec Malinová si v rámci tejto oblasti stanovila jeden konkrétny špecifický cieľ - zlepšenie stavu životného prostredia, konkrétne opatrenia si obec nestanovila.

Naplnenie vytýčených cieľov a priorít bude obec zabezpečovať konkrétnymi opatreniami a aktivitami, ktoré sú definované v ďalších častiach dokumentu.

3.1.3 Systém cieľov, ich súvislostí, indikátorov a strom cieľov

3.1.3.1 Prehľad strategických a špecifických (operatívnych) cieľov vo väzbe na hlavný cieľ a priority

Vízia: Obec Malinová bude perspektívnym miestom pre všetkých jej obyvateľov s dobudovanou technickou a sociálnou infraštruktúrou, rozšírenými kultúrnymi aktivitami a spoločenským životom v obci, so zreteľom na riešenie pomoci slabším a znevýhodneným rodinám.

Hlavný cieľ: Zabezpečiť trvalo udržateľný rast obce Malinová, ktorý sa primárne sústreďí na kontinuálne zlepšovanie kvality života v obci a zvyšovanie životnej úrovne všetkým jej obyvateľom prostredníctvom modernizácie a obnovy dopravnej a technickej infraštruktúry s využitím miestneho prírodného potenciálu.

Priorita 1. HOSPODÁRSKA OBLASŤ

Strategický cieľ 1.1 Dobudovanie technickej infraštruktúry obce	Strategický cieľ 1.2 Zlepšenie dopravnej infraštruktúry
Špecifický cieľ 1.1.1 Rekonštrukcia a dobudovanie verejného osvetlenia	Špecifický cieľ 1.2.1 Rekonštrukcia mostov a lávok



Špecifický cieľ 1.1.2 Vybudovanie splaškovej a dažďovej kanalizácie	Špecifický cieľ 1.2.2 Dostavba a rekonštrukcia chodníkov popri miestnych komunikáciách
Špecifický cieľ 1.1.3 Vytvorenie stavebných pozemkov	Špecifický cieľ 1.2.3 Výstavba chodníka a autobusovej zastávky v časti Pri Háji
Špecifický cieľ 1.1.4 Rekonštrukcia a dobudovanie obecného rozhlasu	Špecifický cieľ 1.2.4 Rekonštrukcia a dobudovanie miestnych komunikácií
Špecifický cieľ 1.1.5 Modernizácia informačných prostriedkov občanov	Špecifický cieľ 1.2.5 Rekonštrukcia autobusovej zastávky
Priorita 2. SOCIÁLNA OBLASŤ	
Strategický cieľ 2.1 Zlepšenie stavu a vzhľadu obecných budov	Strategický cieľ 2.2 Podpora voľnočasových aktivít
Špecifický cieľ 2.1.1 Výstavba nájomných bytov	Špecifický cieľ 2.2.1 Podpora a organizácia športových a kultúrnych podujatí
Špecifický cieľ 2.1.2 Komplexná rekonštrukcia vnútorných priestorov OcÚ	Špecifický cieľ 2.2.2 Vybudovanie multifunkčného ihriska
	Špecifický cieľ 2.2.3 Vybudovanie cykloprístrešku
	Špecifický cieľ 2.2.4 Rekonštrukcia amfiteátra
	Špecifický cieľ 2.2.5 Vybudovanie prístreškov a oddychových zón v obci
	Špecifický cieľ 2.2.6 Vybudovanie cyklotrasy
Priorita 3. ENVIRONMENTÁLNA OBLASŤ	
Strategický cieľ 3.1. Zlepšenie stavu životného prostredia	

3.1.2.2 Detailný popis strategických a špecifických (operatívnych) cieľov a zapojenia partnerov pre implementáciu PRO

Opatrenie	Projekt	Doba realizácie	Náklady (EUR)	Koordinátor	Partneri	Zdroje financovania
Prioritná oblasť 1. Hospodárska oblasť						



Špecifický cieľ 1. Dobudovanie technickej infraštruktúry obce						
1.1.1	Rekonštrukcia a dobudovanie verejného osvetlenia	2025	61454,96 Eur	Obec Malinová	Vybraný realizátor	fondy EÚ, štátny rozpočet/Envirofond rozpočet obce
Bližšie informácie: Potreba dobudovania technickej infraštruktúry						
1.1.2	Vybudovanie splaškovej a dažďovej kanalizácie	2025-2032	Bude doplnené	Obec Malinová	Vybraný realizátor	fondy EÚ, štátny rozpočet/Envirofond rozpočet obce
Bližšie informácie: Potreba dobudovania technickej infraštruktúry						
1.1.3	Vytvorenie stavebných pozemkov	2025 - 2032	Bude doplnené	Obec Malinová	Vybraný realizátor	fondy EÚ, štátny rozpočet/Envirofond rozpočet obce
Bližšie informácie: Potreba dobudovania priestorov pre IBV						
1.1.4	Rekonštrukcia a dobudovanie obecného rozhlasu	2025 - 2032	Bude doplnené	Obec Malinová	Vybraný realizátor	fondy EÚ, štátny rozpočet/Envirofond rozpočet obce
Bližšie informácie: Potreba zlepšenia stavu technickej infraštruktúry v obci						
1.1.5	Modernizácia informačných prostriedkov občanov	2025 - 2032	Bude doplnené	Obec Malinová	Vybraný realizátor	fondy EÚ, štátny rozpočet/Envirofond rozpočet obce
Bližšie informácie: Potreba modernizácie informačných prostriedkov občanov						
Špecifický cieľ 2. Zlepšenie dopravnej infraštruktúry						
1.2.1	Rekonštrukcia mostov a lávok	2025 - 2032	Bude doplnené	Obec Malinová	Vybraný realizátor	fondy EÚ, štátny rozpočet/Envirofond rozpočet obce
Bližšie informácie: Potreba zlepšenia stavu dopravnej infraštruktúry						



Program rozvoja obce Malinová na roky 2025-2032

1.2.2	Dostavba a rekonštrukcia chodníkov popri miestnych komunikáciách	2025 - 2032	Bude doplnené	Obec Malinová	Vybraný realizátor	fondy EÚ, štátny rozpočet/Envirofond rozpočet obce
Bližšie informácie: Potreba zlepšenia stavu dopravnej infraštruktúry						
1.2.3	Výstavba chodníka a autobusovej zastávky v časti Pri Háji	2025 - 2032	Bude doplnené	Obec Malinová	Vybraný realizátor	fondy EÚ, štátny rozpočet/Envirofond rozpočet obce
Bližšie informácie: Potreba zlepšenia stavu dopravnej infraštruktúry						
1.2.4	Rekonštrukcia a dobudovanie miestnych komunikácií	2025	106 000 Eur	Obec Malinová	Vybraný realizátor	fondy EÚ, štátny rozpočet/Envirofond rozpočet obce
Bližšie informácie: Potreba zlepšenia stavu dopravnej infraštruktúry						
1.2.5	Rekonštrukcia autobusovej zastávky	2025 - 2026	Bude doplnené	Obec Malinová	Vybraný realizátor	fondy EÚ, štátny rozpočet/Envirofond rozpočet obce
Bližšie informácie: Potreba zlepšenia stavu dopravnej infraštruktúry						
Prioritná oblasť 2. Sociálna oblasť						
Špecifický cieľ 3. Zlepšenie stavu a vzhľadu obecných budov						
2.1.1	Výstavba nájomných bytov	2025 - 2032	Bude doplnené	Obec Malinová	Vybraný realizátor	fondy EÚ, štátny rozpočet, rozpočet obce
Bližšie informácie: Potreba zlepšenia stavu a vzhľadu obecných budov						
2.1.2	Komplexná rekonštrukcia vnútorných priestorov OcÚ	2025	12 878 Eur	Obec Malinová	Vybraný realizátor	fondy EÚ, štátny rozpočet, rozpočet obce
Bližšie informácie: Potreba zlepšenia stavu a vzhľadu obecných budov						
Špecifický cieľ 4. Podpora voľnočasových aktivít						



2.2.1	Podpora a organizácia športových a kultúrnych podujatí	2025 - 2032	Bude doplnené	Obec Malinová	Vybraný realizátor	fondy EÚ, štátny rozpočet, rozpočet obce
Bližšie informácie: Potreba podpory voľnočasových aktivít na území obce						
2.2.2	Vybudovanie multifunkčného ihriska	2025 - 2032	Bude doplnené	Obec Malinová	Vybraný realizátor	fondy EÚ, štátny rozpočet, rozpočet obce
Bližšie informácie: Potreba dobudovania voľnočasovej infraštruktúry v obci						
2.2.3	Vybudovanie cykloprístrešku	2025-2026	Bude doplnené	Obec Malinová	Vybraný realizátor	fondy EÚ, štátny rozpočet, rozpočet obce
Bližšie informácie: Potreba dobudovania voľnočasovej infraštruktúry v obci						
2.2.4	Rekonštrukcia amfiteátra	2025 - 2026	Bude doplnené	Obec Malinová	Vybraný realizátor	fondy EÚ, štátny rozpočet, rozpočet obce
Bližšie informácie: Potreba dobudovania voľnočasovej infraštruktúry v obci						
2.2.5	Vybudovanie prístrešku a oddychových zón v obci	2025 - 2026	Bude doplnené	Obec Malinová	Vybraný realizátor	fondy EÚ, štátny rozpočet, rozpočet obce
Bližšie informácie: Potreba dobudovania voľnočasovej infraštruktúry v obci						
2.2.6	Vybudovanie cyklotrasy	2030-2032	Bude doplnené	Obec Malinová	Vybraný realizátor	fondy EÚ, štátny rozpočet, rozpočet obce
Bližšie informácie: Potreba dobudovania voľnočasovej infraštruktúry v obci, prepojenie obce s obcou Lazany						
Prioritná oblasť 3. Environmentálna oblasť						
Špecifický cieľ 5. Zlepšenie stavu životného prostredia						



3.1.4 Ukazovatele výsledkov a dopadov

Východiskovou hodnotou pre meranie všetkých merateľných ukazovateľov je počiatkový stav ukazovateľov, ktorý je popísaný v analytickej časti rozvojového dokumentu, a ktorý je zostavený prevažne z údajov dosiahnutých k 31.12.2023 alebo k 31.12.2024. Východiskové hodnoty sú tiež dostupné vo verejne prístupných štatistikách vedených Štatistickým úradom SR, obcou alebo inými orgánmi verejnej alebo štátnej správy.

Hodnotenie realizácie PRO bude prebiehať prostredníctvom nasledujúcich merateľných ukazovateľov:

- celkový počet realizovaných projektov a ich podiel z celkového počtu plánovaných projektov v rámci obdobia 2025-2032,
- počet dosiahnutých cieľov rozvoja územia a ich podiel z celkovo prijatých cieľov rozvoja,
- náklady na realizáciu projektov celkom (dosiahnuté úspory a prečerpania),
- medziročný a celkový percentuálny nárast príjmov obce,
- prírastok občanov aktívne zapojených do rozvoja obce,
- zmena v počte obyvateľov v obci sledovaná na ročnej báze

Merateľné ukazovatele výsledkov a dopadov podľa jednotlivých oblastí

Hospodárska oblasť	Sociálna oblasť	Environmentálna oblasť
<ul style="list-style-type: none"> - objem investícií do rozvoja obce - objem prostriedkov z fondov EÚ - objem dotácií ŠR a VUC na realizáciu projektov - rast vlastných príjmov do rozpočtu obce 	<ul style="list-style-type: none"> - celkový prírastok obyvateľstva - zlepšenie možností služieb v oblasti voľnočasových aktivít, kultúry a športu - nárast neinvestičných aktivít - kultúrno-spoločenských aktivít a účasti občanov 	<ul style="list-style-type: none"> - rast kvality života v obci meraný zlepšením demografických údajov - pokles mortality, rast natality a počtu obyvateľov celkom, zlepšenie vekovej štruktúry, - nárast separovania odpadu a pokles objemu komunálneho odpadu

Typ ukazovateľa	Názov ukazovateľa	Definícia	Informačný zdroj	Merná jednotka	Východisková hodnota	Cieľová hodnota
					2025	2032
1. PRIORITNÁ OBLASŤ - Hospodárska						
Projekt 1.1.1 - Rekonštrukcia a dobudovanie verejného osvetlenia						
Výsledok	Dĺžka siete verejného osvetlenia	Celková dĺžka siete verejného osvetlenia	Dokumentácia	m	0	7000



Výsledok	Počet svietidiel	Celkový počet doplnených/vymenených svietidiel	interná evidencia OÚ	ks	0	105
Dopad	Počet dotknutých osôb	Celkový počet osôb, ktorých sa rekonštrukcia dotkne		počet	0	1010
Projekt 1.1.2 - Vybudovanie splaškovej a dažďovej kanalizácie						
Výsledok	Dĺžka kanalizačnej siete	Celková dĺžka vybudovanej kanalizačnej siete	Dokumentácia a interná evidencia OÚ	m	0	7000
Dopad	Počet dotknutých osôb	Celkový počet osôb, ktorých sa vybudovanie kanalizačnej siete dotkne		počet	0	1010
Projekt 1.1.3 - Vytvorenie stavebných pozemkov						
Výsledok	Počet pozemkov	Celkový počet vytvorených stavebných pozemkov	Dokumentácia a interná evidencia OÚ	počet	0	10
Dopad	Počet dotknutých osôb	Celkový počet osôb, ktoré budú pozemky na bývanie využívať		počet	0	30
Projekt 1.1.4 - Rekonštrukcia a dobudovanie obecného rozhlasu						
Výsledok	Dĺžka rozhlasovej siete	Celková dĺžka rozhlasovej siete	Dokumentácia a interná evidencia OÚ	m	0	6000
Dopad	Počet dotknutých osôb	Celkový počet osôb, ktorých sa rekonštrukcia a dobudovanie obecného rozhlasu dotkne		počet	0	1010
Projekt 1.1.5 - Modernizácia informačných prostriedkov občanov						
Dopad	Počet dotknutých osôb	Celkový počet osôb, ktorých sa realizácia projektu dotkne		počet	0	700
Projekt 1.2.1 - Rekonštrukcia mostov a lávok						



Výsledok	Počet lávok	Celkový počet opravených lávok	Dokumentácia a interná evidencia OÚ	počet	0	5
Výsledok	Počet mostov	Celkový počet opravených mostov		počet	0	1
Dopad	Počet užívateľov	Celkový počet užívateľov denne využívajúcich lávky a mosty		počet	0	400
Projekt 1.2.2 - Dostavba a rekonštrukcia chodníkov popri miestnych komunikáciách						
Výsledok	Dĺžka chodníkov	Celková dĺžka dobudovaných a zrekonštruovaných chodníkov	Dokumentácia a interná evidencia OÚ	m	0	140
Dopad	Počet užívateľov	Celkový počet užívateľov denne využívajúcich chodníky		počet	0	300
Projekt 1.2.3 - Výstavba chodníka a autobusovej zastávky v časti Pri Háji						
Výsledok	Dĺžka chodníka	Celková dĺžka vybudovaného chodníka	Dokumentácia a interná evidencia OÚ	m	0	600
Výsledok	Plocha zastávky	Plošný obsah jednej vybudovanej zastávky		m ²	0	198,28
Výsledok	Počet zastávok	Počet vybudovaných zastávok		počet		1
Dopad	Počet užívateľov	Celkový počet užívateľov denne využívajúcich zastávku		počet	0	100
Projekt 1.2.4 - Rekonštrukcia a dobudovanie miestnych komunikácií						
Výsledok	Dĺžka komunikácií	Celková dĺžka obnovených a dobudovaných miestnych komunikácií	Dokumentácia a interná evidencia OÚ	m	0	450
Dopad	Počet užívateľov	Celkový počet užívateľov denne využívajúcich cesty		počet	0	500



Projekt 1.2.5 - Rekonštrukcia autobusovej zastávky						
Výsledok	Plocha zastávky	Plošný obsah jednej vybudovanej zastávky	Dokumentácia a interná evidencia OÚ	m2	0	20
Dopad	Počet užívateľov	Celkový počet užívateľov denne využívajúcich zastávku		počet	0	100
2. PRIORITNÁ OBLASŤ - Sociálna						
Projekt 2.1.1 - Výstavba nájomných bytov						
Výsledok	Plocha budovy	Plošný obsah budovy	PD	m2	0	440
Výsledok	Počet bytov	Celkový počet vybudovaných bytov		počet		16
Dopad	Počet obyvateľov	Celkový počet obyvateľov bytov		počet	0	40
Projekt 2.1.2 - Komplexná rekonštrukcia vnútorných priestorov OcÚ						
Výsledok	Plocha budovy	Celkový plošný obsah zrekonštruovanej budovy	Interná evidencia OÚ	m2	0	300
Dopad	Počet užívateľov	Celkový počet užívateľov budovy ročne		počet	0	1400
Projekt 2.2.1 - Podpora a organizácia športových a kultúrnych podujatí						
Výsledok	Počet podujatí	Celkový počet zorganizovaných podujatí ročne	Interná evidencia OÚ	počet	0	8
Dopad	Počet návštevníkov	Celkový počet návštevníkov podujatí		počet	0	1200
Projekt 2.2.2 - Vybudovanie multifunkčného ihriska						
Výsledok	Plocha ihriska	Celkový plošný obsah multifunkčného ihriska	Interná evidencia OÚ	m2	0	594
Dopad	Počet užívateľov	Celkový počet užívateľov ihriska ročne		počet	0	600
Projekt 2.2.3 - Vybudovanie cykloprístrešku						
Výsledok	Plocha prístrešku	Celkový plošný obsah prístrešku	Interná evidencia	m2	0	15
Dopad	Počet užívateľov	Celkový počet		počet	0	200



		prístrešku ročne	ia OÚ			
Projekt 2.2.4 - Rekonštrukcia amfiteátra						
Výsledok	Plocha amfiteátra	Celkový plošný obsah vybudovaného amfiteátra	Interná evidenc ia OÚ	m2	0	30
Dopad	Počet užívateľov	Celkový počet užívateľov ročne		počet	0	1000
Projekt 2.2.5 - Vybudovanie prístrešku a oddychových zón v obci						
Výsledok	Plocha prístrešku	Celkový plošný obsah multifunkčného ihriska	Interná evidenc ia OÚ	m2	0	150
Dopad	Počet užívateľov	Celkový počet užívateľov oddychových zón a prístrešku ročne		počet	0	1000
Projekt 2.2.6 - Vybudovanie cyklotrasy						
Výsledok	Plocha prístrešku	Celkový plošný obsah multifunkčného ihriska	Interná evidenc ia OÚ	m	0	1700
Dopad	Počet užívateľov	Celkový počet užívateľov cyklochodníka ročne		počet	0	1000

Tabuľka – Formulár pre prípravu projektov

Základné údaje o projektovom zámere č. 1	
Názov projektu	Rekonštrukcia a dobudovanie verejného osvetlenia
Garant	Obec Malinová
Partneri garanta	Realizátor projektu
Začatie a ukončenie projektu	2025
Stav projektu pred realizáciou	Nevyhovujúci stav verejného osvetlenia, potreba rekonštrukcie a dobudovania siete verejného osvetlenia
Cieľ projektu	Zlepšenia stavu verejného osvetlenia
Výstupy	Zrekonštruovaná a doplnená sieť verejného osvetlenia
Užívatelia	Obyvatelia obce a návštevníci obce
Indikátory monitoringu	Dĺžka siete verejného osvetlenia, počet užívateľov
Zmluvné podmienky	Budú doplnené po podpise zmluvy ako výsledku verejného obstarávania



Riziká	Absencia vhodnej výzvy, nedostatok finančných prostriedkov obce na spolufinancovanie projektu, nedostatočné technické, finančné a personálne kapacity dodávateľa, nedostatočná pripravenosť žiadateľa	
Poznámky	---	
Realizácia projektu		
Fáza/míľnik	Súčinnosť iného odboru alebo subjektu	Termín
Príprava a realizácia projektového zámeru	Externý dodávateľ	2025
Financovanie projektu		
Druh výdavku	Náklady spolu	Forma financovania projektu
Spracovanie a realizácia zámeru	61 454,9 Eur	fondy EÚ, štátny rozpočet, rozpočet obce

Základné údaje o projektovom zámere č. 2		
Názov projektu	Vybudovanie splaškovej a dažďovej kanalizácie	
Garant	Obec Malinová	
Partneri garanta	Realizátor projektu	
Začatie a ukončenie projektu	2025-2032	
Stav projektu pred realizáciou	Absencia splaškovej a dažďovej kanalizácie, potreba dobudovania technickej infraštruktúry v obci	
Cieľ projektu	Vybudovanie kanalizačnej siete	
Výstupy	Dažďová a kanalizačná sieť	
Užívatelia	Obyvatelia obce	
Indikátory monitoringu	Dĺžka kanalizačnej siete, počet dotknutých osôb	
Zmluvné podmienky	Budú doplnené po podpise zmluvy ako výsledku verejného obstarávania	
Riziká	Absencia vhodnej výzvy, nedostatok finančných prostriedkov obce na spolufinancovanie projektu, nedostatočné technické, finančné a personálne kapacity dodávateľa, nedostatočná pripravenosť žiadateľa	
Poznámky	---	
Realizácia projektu		
Fáza/míľnik	Súčinnosť iného odboru alebo subjektu	Termín
Príprava a realizácia projektového zámeru	Externý dodávateľ	2025-2032
Financovanie projektu		
Druh výdavku	Náklady spolu	Forma financovania projektu
Spracovanie a realizácia zámeru	Bude doplnené	fondy EÚ, štátny rozpočet, rozpočet obce



Základné údaje o projektovom zámere č. 3		
Názov projektu	Vytvorenie stavebných pozemkov	
Garant	Obec Malinová	
Partneri garanta	Realizátor projektu	
Začatie a ukončenie projektu	2025-2032	
Stav projektu pred realizáciou	Nedostatok priestoru na individuálnu bytovú výstavbu, absencia stavebných pozemkov a potreba podpory individuálnej výstavby	
Cieľ projektu	Vytvorenie stavebných pozemkov a podpora výstavby na území obce	
Výstupy	Stavebné pozemky	
Užívatelia	Obyvatelia obce	
Indikátory monitoringu	Počet pozemkov, počet dotknutých osôb	
Riziká	Absencia vhodnej výzvy, nedostatok finančných prostriedkov obce na spolufinancovanie projektu, nedostatočné technické, finančné a personálne kapacity dodávateľa, nedostatočná pripravenosť žiadateľa	
Poznámky	---	
Realizácia projektu		
Fáza/míľnik	Súčinnosť iného odboru alebo subjektu	Termín
Príprava a realizácia projektového zámeru	Externý dodávateľ	2025-2032
Financovanie projektu		
Druh výdavku	Náklady spolu	Forma financovania projektu
Spracovanie a realizácia zámeru	Bude doplnené	fondy EÚ, štátny rozpočet, rozpočet obce

Základné údaje o projektovom zámere č. 4		
Názov projektu	Rekonštrukcia a dobudovanie obecného rozhlasu	
Garant	Obec Malinová	
Partneri garanta	Realizátor projektu	
Začatie a ukončenie projektu	2025-2032	
Stav projektu pred realizáciou	Nevyhovujúci stav obecného rozhlasu a potreba realizácie rekonštrukcie	
Cieľ projektu	Zlepšenia stavu obecného rozhlasu	
Výstupy	Zrekonštruovaná a obnovená sieť obecného rozhlasu	
Užívatelia	Obyvatelia obce	
Indikátory monitoringu	Dĺžka siete rozhlasu, počet dotknutých osôb	
Zmluvné podmienky	Budú doplnené po podpise zmluvy ako výsledku verejného obstarávania	



Riziká	Absencia vhodnej výzvy, nedostatok finančných prostriedkov obce na spolufinancovanie projektu, nedostatočné technické, finančné a personálne kapacity dodávateľa, nedostatočná pripravenosť žiadateľa	
Poznámky	---	
Realizácia projektu		
Fáza/míľnik	Súčinnosť iného odboru alebo subjektu	Termín
Príprava a realizácia projektového zámeru	Externý dodávateľ	2025-2032
Financovanie projektu		
Druh výdavku	Náklady spolu	Forma financovania projektu
Spracovanie a realizácia zámeru	Bude doplnené	fondy EÚ, štátny rozpočet, rozpočet obce

Základné údaje o projektovom zámere č. 5		
Názov projektu	Modernizácia informačných prostriedkov občanov	
Garant	Obec Malinová	
Partneri garanta	Realizátor projektu	
Začatie a ukončenie projektu	2025-2032	
Stav projektu pred realizáciou	Zastaranosť informačných prostriedkov a potreba ich modernizácie	
Cieľ projektu	Potreba modernizácie informačných prostriedkov	
Výstupy	Zmodernizované informačné prostriedky	
Užívatelia	Obyvatelia obce	
Indikátory monitoringu	Počet modernizovaných prostriedkov, počet dotknutých osôb	
Zmluvné podmienky	Budú doplnené po podpise zmluvy ako výsledku verejného obstarávania	
Riziká	Absencia vhodnej výzvy, nedostatok finančných prostriedkov obce na spolufinancovanie projektu, nedostatočné technické, finančné a personálne kapacity dodávateľa, nedostatočná pripravenosť žiadateľa	
Poznámky	---	
Realizácia projektu		
Fáza/míľnik	Súčinnosť iného odboru alebo subjektu	Termín
Príprava a realizácia projektového zámeru	Externý dodávateľ	2025-2032
Financovanie projektu		
Druh výdavku	Náklady spolu	Forma financovania projektu
Spracovanie a realizácia zámeru	Bude doplnené	fondy EÚ, štátny rozpočet, rozpočet obce



Základné údaje o projektovom zámere č. 6		
Názov projektu	Rekonštrukcia mostov a lávok	
Garant	Obec Malinová	
Partneri garanta	Realizátor projektu	
Začatie a ukončenie projektu	2025-2032	
Stav projektu pred realizáciou	Nevyhovujúci súčasný stav mostov a lávok a potreba ich rekonštrukcie	
Cieľ projektu	Zlepšenia stavu dopravnej infraštruktúry	
Výstupy	Zrekonštruované mosty a lávky	
Užívatelia	Obyvatelia obce a návštevníci obce	
Indikátory monitoringu	Počet mostov a lávok, počet dotknutých osôb	
Zmluvné podmienky	Budú doplnené po podpise zmluvy ako výsledku verejného obstarávania	
Riziká	Absencia vhodnej výzvy, nedostatok finančných prostriedkov obce na spolufinancovanie projektu, nedostatočné technické, finančné a personálne kapacity dodávateľa, nedostatočná pripravenosť žiadateľa	
Poznámky	---	
Realizácia projektu		
Fáza/míľnik	Súčinnosť iného odboru alebo subjektu	Termín
Príprava a realizácia projektového zámeru	Externý dodávateľ	2025-2032
Financovanie projektu		
Druh výdavku	Náklady spolu	Forma financovania projektu
Spracovanie a realizácia zámeru	Bude doplnené	fondy EÚ, štátny rozpočet, rozpočet obce

Základné údaje o projektovom zámere č. 7		
Názov projektu	Dostavba a rekonštrukcia chodníkov popri miestnych komunikáciách	
Garant	Obec Malinová	
Partneri garanta	Realizátor projektu	
Začatie a ukončenie projektu	2025-2032	
Stav projektu pred realizáciou	Nevyhovujúci súčasný stav chodníkov, nedostatočná dĺžka chodníkov a absencia chodníkov v niektorých častiach obce	
Cieľ projektu	Zlepšenie stavu dopravnej infraštruktúry	
Výstupy	Dobudované a zrekonštruované chodníky	
Užívatelia	Obyvatelia obce a návštevníci obce	



Indikátory monitoringu	Dĺžka chodníkov, počet dotknutých osôb	
Zmluvné podmienky	Budú doplnené po podpise zmluvy ako výsledku verejného obstarávania	
Riziká	Absencia vhodnej výzvy, nedostatok finančných prostriedkov obce na spolufinancovanie projektu, nedostatočné technické, finančné a personálne kapacity dodávateľa, nedostatočná pripravenosť žiadateľa	
Poznámky	---	
Realizácia projektu		
Fáza/míľnik	Súčinnosť iného odboru alebo subjektu	Termín
Príprava a realizácia projektového zámeru	Externý dodávateľ	2025-2032
Financovanie projektu		
Druh výdavku	Náklady spolu	Forma financovania projektu
Spracovanie a realizácia zámeru	Bude doplnené	fondy EÚ, štátny rozpočet, rozpočet obce

Základné údaje o projektovom zámere č. 8		
Názov projektu	Výstavba chodníka a autobusovej zastávky v časti Pri Háji	
Garant	Obec Malinová	
Partneri garanta	Realizátor projektu	
Začatie a ukončenie projektu	2025-2032	
Stav projektu pred realizáciou	Absencia chodníka a autobusovej zastávky v časti Pri Háji, zlepšenie bezpečnosti detí a občanov v rámci autobusovej zastávky	
Cieľ projektu	Zlepšenie stavu dopravnej infraštruktúry	
Výstupy	Vybudovaný chodník a autobusová zastávka	
Užívatelia	Obyvatelia obce a návštevníci obce	
Indikátory monitoringu	Dĺžka chodníkov, počet dotknutých osôb	
Zmluvné podmienky	Budú doplnené po podpise zmluvy ako výsledku verejného obstarávania	
Riziká	Absencia vhodnej výzvy, nedostatok finančných prostriedkov obce na spolufinancovanie projektu, nedostatočné technické, finančné a personálne kapacity dodávateľa, nedostatočná pripravenosť žiadateľa	
Poznámky	---	
Realizácia projektu		
Fáza/míľnik	Súčinnosť iného odboru alebo subjektu	Termín
Príprava a realizácia projektového zámeru	Externý dodávateľ	2025-2032
Financovanie projektu		
Druh výdavku	Náklady spolu	Forma financovania projektu



Spracovanie a realizácia zámeru	Bude doplnené	fondy EÚ, štátny rozpočet, rozpočet obce
---------------------------------	---------------	--

Základné údaje o projektovom zámere č. 9		
Názov projektu	Rekonštrukcia a dobudovanie miestnych komunikácií	
Garant	Obec Malinová	
Partneri garanta	Realizátor projektu	
Začatie a ukončenie projektu	2025	
Stav projektu pred realizáciou	Nevyhovujúci stav miestnych komunikácií a potreba ich rekonštrukcie	
Cieľ projektu	Zlepšenie stavu dopravnej infraštruktúry	
Výstupy	Zrekonštruované a dobudované miestne komunikácie	
Užívatelia	Obyvatelia obce a návštevníci obce	
Indikátory monitoringu	Dĺžka komunikácií, počet dotknutých osôb	
Zmluvné podmienky	Budú doplnené po podpise zmluvy ako výsledku verejného obstarávania	
Riziká	Absencia vhodnej výzvy, nedostatok finančných prostriedkov obce na spolufinancovanie projektu, nedostatočné technické, finančné a personálne kapacity dodávateľa, nedostatočná pripravenosť žiadateľa	
Poznámky	---	
Realizácia projektu		
Fáza/míľnik	Súčinnosť iného odboru alebo subjektu	Termín
Príprava a realizácia projektového zámeru	Externý dodávateľ	2025
Financovanie projektu		
Druh výdavku	Náklady spolu	Forma financovania projektu
Spracovanie a realizácia zámeru	106 000 Eur	fondy EÚ, štátny rozpočet, rozpočet obce

Základné údaje o projektovom zámere č. 10		
Názov projektu	Rekonštrukcia autobusovej zastávky	
Garant	Obec Malinová	
Partneri garanta	Realizátor projektu	
Začatie a ukončenie projektu	2025-2026	
Stav projektu pred realizáciou	Nevyhovujúci stav autobusovej zastávky, zlepšenie bezpečnosti detí a občanov v rámci autobusovej zastávky	
Cieľ projektu	Zlepšenie stavu dopravnej infraštruktúry	
Výstupy	Autobusová zastávka	



Užívatelia	Obyvatelia obce a návštevníci obce	
Indikátory monitoringu	Plocha zastávky, počet dotknutých osôb	
Zmluvné podmienky	Budú doplnené po podpise zmluvy ako výsledku verejného obstarávania	
Riziká	Absencia vhodnej výzvy, nedostatok finančných prostriedkov obce na spolufinancovanie projektu, nedostatočné technické, finančné a personálne kapacity dodávateľa, nedostatočná pripravenosť žiadateľa	
Poznámky	---	
Realizácia projektu		
Fáza/míľnik	Súčinnosť iného odboru alebo subjektu	Termín
Príprava a realizácia projektového zámeru	Externý dodávateľ	2025-2026
Financovanie projektu		
Druh výdavku	Náklady spolu	Forma financovania projektu
Spracovanie a realizácia zámeru	Bude doplnené	fondy EÚ, štátny rozpočet, rozpočet obce

Základné údaje o projektovom zámere č. 11		
Názov projektu	Výstavba nájomných bytov	
Garant	Obec Malinová	
Partneri garanta	Realizátor projektu	
Začatie a ukončenie projektu	2025-2032	
Stav projektu pred realizáciou	Potreba podpory rozvoja bývania, podpora bývania pre mladé rodiny	
Cieľ projektu	Výstavba nájomných bytov	
Výstupy	Nájomné byty	
Užívatelia	Obyvatelia obce	
Indikátory monitoringu	Počet bytov, počet obyvateľov bytov	
Zmluvné podmienky	Budú doplnené po podpise zmluvy ako výsledku verejného obstarávania	
Riziká	Absencia vhodnej výzvy, nedostatok finančných prostriedkov obce na spolufinancovanie projektu, nedostatočné technické, finančné a personálne kapacity dodávateľa, nedostatočná pripravenosť žiadateľa	
Poznámky	---	
Realizácia projektu		
Fáza/míľnik	Súčinnosť iného odboru alebo subjektu	Termín
Príprava a realizácia projektového zámeru	Externý dodávateľ	2025-2032
Financovanie projektu		
Druh výdavku	Náklady	Forma financovania projektu



	spolu	
Spracovanie a realizácia zámeru	Bude doplnené	fondy EÚ, štátny rozpočet, rozpočet obce

Základné údaje o projektovom zámere č. 12

Názov projektu	Komplexná rekonštrukcia vnútorných priestorov OcÚ	
Garant	Obec Malinová	
Partneri garanta	Realizátor projektu	
Začatie a ukončenie projektu	2025	
Stav projektu pred realizáciou	Potreba zlepšenia stavu a vzhľadu obecných budov, nevyhovujúci stav interiéru obecného úradu	
Cieľ projektu	Zlepšenia stavu a vzhľadu obecných budov	
Výstupy	Zrekonštruované vnútorné priestory OcÚ	
Užívatelia	Obyvatelia obce	
Indikátory monitoringu	Plocha budovy, počet užívateľov	
Zmluvné podmienky	Budú doplnené po podpise zmluvy ako výsledku verejného obstarávania	
Riziká	Absencia vhodnej výzvy, nedostatok finančných prostriedkov obce na spolufinancovanie projektu, nedostatočné technické, finančné a personálne kapacity dodávateľa, nedostatočná pripravenosť žiadateľa	
Poznámky	---	

Realizácia projektu

Fáza/míľnik	Súčinnosť iného odboru alebo subjektu	Termín
Príprava a realizácia projektového zámeru	Externý dodávateľ	2025

Financovanie projektu

Druh výdavku	Náklady spolu	Forma financovania projektu
Spracovanie a realizácia zámeru	12 878 Eur	fondy EÚ, štátny rozpočet, rozpočet obce

Základné údaje o projektovom zámere č. 13

Názov projektu	Podpora a organizácia športových a kultúrnych podujatí	
Garant	Obec Malinová	
Partneri garanta	Realizátor projektu	
Začatie a ukončenie projektu	2025-2032	
Stav projektu pred realizáciou	Potreba podpory voľnočasových aktivít na území obce	
Cieľ projektu	Zlepšenia stavu a vzhľadu obecných budov	



Program rozvoja obce Malinová na roky 2025-2032

Výstupy	Zrekonštruované vnútorné priestory OcÚ	
Užívatelia	Obyvatelia obce	
Indikátory monitoringu	Plocha budovy, počet užívateľov	
Zmluvné podmienky	Budú doplnené po podpise zmluvy ako výsledku verejného obstarávania	
Riziká	Absencia vhodnej výzvy, nedostatok finančných prostriedkov obce na spolufinancovanie projektu, nedostatočné technické, finančné a personálne kapacity dodávateľa, nedostatočná pripravenosť žiadateľa	
Poznámky	---	
Realizácia projektu		
Fáza/míľnik	Súčinnosť iného odboru alebo subjektu	Termín
Príprava a realizácia projektového zámeru	Externý dodávateľ	2025-2032
Financovanie projektu		
Druh výdavku	Náklady spolu	Forma financovania projektu
Spracovanie a realizácia zámeru	Bude doplnené	fondy EÚ, štátny rozpočet, rozpočet obce

Základné údaje o projektovom zámere č. 14		
Názov projektu	Vybudovanie multifunkčného ihriska	
Garant	Obec Malinová	
Partneri garanta	Realizátor projektu	
Začatie a ukončenie projektu	2025-2032	
Stav projektu pred realizáciou	Potreba podpory voľnočasových aktivít na území obce	
Cieľ projektu	Vybudovanie multifunkčného ihriska	
Výstupy	Multifunkčné ihrisko	
Užívatelia	Obyvatelia obce	
Indikátory monitoringu	Plocha ihriska, počet užívateľov	
Zmluvné podmienky	Budú doplnené po podpise zmluvy ako výsledku verejného obstarávania	
Riziká	Absencia vhodnej výzvy, nedostatok finančných prostriedkov obce na spolufinancovanie projektu, nedostatočné technické, finančné a personálne kapacity dodávateľa, nedostatočná pripravenosť žiadateľa	
Poznámky	---	
Realizácia projektu		
Fáza/míľnik	Súčinnosť iného odboru alebo subjektu	Termín
Príprava a realizácia projektového zámeru	Externý dodávateľ	2025-2032
Financovanie projektu		



Druh výdavku	Náklady spolu	Forma financovania projektu
Spracovanie a realizácia zámeru	Bude doplnené	fondy EÚ, štátny rozpočet, rozpočet obce

Základné údaje o projektovom zámere č. 15		
Názov projektu	Vybudovanie cykloprístrešku	
Garant	Obec Malinová	
Partneri garanta	Realizátor projektu	
Začatie a ukončenie projektu	2025-2026	
Stav projektu pred realizáciou	Potreba podpory voľnočasových aktivít na území obce	
Cieľ projektu	Vybudovanie cykloprístrešku	
Výstupy	Cykloprístrešok	
Užívatelia	Obyvatelia obce	
Indikátory monitoringu	Plocha prístrešku, počet užívateľov	
Zmluvné podmienky	Budú doplnené po podpise zmluvy ako výsledku verejného obstarávania	
Riziká	Absencia vhodnej výzvy, nedostatok finančných prostriedkov obce na spolufinancovanie projektu, nedostatočné technické, finančné a personálne kapacity dodávateľa, nedostatočná pripravenosť žiadateľa	
Poznámky	---	
Realizácia projektu		
Fáza/míľnik	Súčinnosť iného odboru alebo subjektu	Termín
Príprava a realizácia projektového zámeru	Externý dodávateľ	2025-2026
Financovanie projektu		
Druh výdavku	Náklady spolu	Forma financovania projektu
Spracovanie a realizácia zámeru	Bude doplnené	fondy EÚ, štátny rozpočet, rozpočet obce

Základné údaje o projektovom zámere č. 16	
Názov projektu	Rekonštrukcia amfiteátra
Garant	Obec Malinová
Partneri garanta	Realizátor projektu
Začatie a ukončenie projektu	2025-2026
Stav projektu pred realizáciou	Potreba podpory voľnočasových aktivít na území obce



Cieľ projektu	Rekonštrukcia amfiteátra	
Výstupy	Amfiteáter	
Užívatelia	Obyvatelia obce	
Indikátory monitoringu	Plocha amfiteátra, počet užívateľov	
Zmluvné podmienky	Budú doplnené po podpise zmluvy ako výsledku verejného obstarávania	
Riziká	Absencia vhodnej výzvy, nedostatok finančných prostriedkov obce na spolufinancovanie projektu, nedostatočné technické, finančné a personálne kapacity dodávateľa, nedostatočná pripravenosť žiadateľa	
Poznámky	---	
Realizácia projektu		
Fáza/míľnik	Súčinnosť iného odboru alebo subjektu	Termín
Príprava a realizácia projektového zámeru	Externý dodávateľ	2025-2026
Financovanie projektu		
Druh výdavku	Náklady spolu	Forma financovania projektu
Spracovanie a realizácia zámeru	Bude doplnené	fondy EÚ, štátny rozpočet, rozpočet obce

Základné údaje o projektovom zámere č. 17		
Názov projektu	Vybudovanie prístrešku a oddychových zón v obci	
Garant	Obec Malinová	
Partneri garanta	Realizátor projektu	
Začatie a ukončenie projektu	2025-2026	
Stav projektu pred realizáciou	Potreba podpory voľnočasových aktivít na území obce	
Cieľ projektu	Budovanie voľnočasovej infraštruktúry	
Výstupy	Prístrešok a oddychové zóny v obci	
Užívatelia	Obyvatelia obce	
Indikátory monitoringu	Plocha prístrešku, počet užívateľov	
Zmluvné podmienky	Budú doplnené po podpise zmluvy ako výsledku verejného obstarávania	
Riziká	Absencia vhodnej výzvy, nedostatok finančných prostriedkov obce na spolufinancovanie projektu, nedostatočné technické, finančné a personálne kapacity dodávateľa, nedostatočná pripravenosť žiadateľa	
Poznámky	---	
Realizácia projektu		
Fáza/míľnik	Súčinnosť iného odboru alebo subjektu	Termín
Príprava a realizácia projektového zámeru	Externý dodávateľ	2025-2026



Financovanie projektu		
Druh výdavku	Náklady spolu	Forma financovania projektu
Spracovanie a realizácia zámeru	Bude doplnené	fondy EÚ, štátny rozpočet, rozpočet obce

Základné údaje o projektovom zámere č. 18		
Názov projektu	Vybudovanie cyklochodníka	
Garant	Obec Malinová	
Partneri garanta	Realizátor projektu	
Začatie a ukončenie projektu	2030-2032	
Stav projektu pred realizáciou	Potreba podpory voľnočasových aktivít na území obce, vybudovanie potrebného cyklochodníka spájajúceho obec s obcou Lazany	
Cieľ projektu	Vybudovanie cyklochodníka	
Výstupy	Cyklochodník	
Užívatelia	Obyvatelia obce a obyvatelia obce Lazany	
Indikátory monitoringu	Dĺžka cyklochodníka, počet užívateľov	
Zmluvné podmienky	Budú doplnené po podpise zmluvy ako výsledku verejného obstarávania	
Riziká	Absencia vhodnej výzvy, nedostatok finančných prostriedkov obce na spolufinancovanie projektu, nedostatočné technické, finančné a personálne kapacity dodávateľa, nedostatočná pripravenosť žiadateľa	
Poznámky	---	
Realizácia projektu		
Fáza/míľnik	Súčinnosť iného odboru alebo subjektu	Termín
Príprava a realizácia projektového zámeru	Externý dodávateľ	2030-2032
Financovanie projektu		
Druh výdavku	Náklady spolu	Forma financovania projektu
Spracovanie a realizácia zámeru	Bude doplnené	fondy EÚ, štátny rozpočet, rozpočet obce



ČASŤ 4 - Realizačná a implementačná časť

Realizačná časť popisuje postupy inštitucionálneho a organizačného zabezpečenia realizácie programu rozvoja obce Malinová a približuje systém monitorovania a hodnotenia plnenia programu rozvoja obce na základe stanovených merateľných ukazovateľov. Súčasťou tejto časti je aj vecný a časový harmonogram realizácie programu formou akčných plánov.

4. Implementačný plán a plán monitorovania

4.1. Nástroje na implementáciu stratégie

4.2. Postup pri implementácii PRO (rozdelenie úloh, činností a zodpovedností, časový harmonogram, implementačná štruktúra vrátane princípov, procesov a systému riadenia implementácie a riadenia rizík)

Za prípravu a realizáciu jednotlivých opatrení a aktivít a implementáciu stratégie definovanej v Programe rozvoja obce zodpovedá riadiaci orgán obce - obecné zastupiteľstvo, v rámci nasledovných krokov:

- spracovanie akčného plánu realizácie PRO na daný rozpočtový rok, s výhľadom na ďalšie dva roky, ktorý je schvaľovaný ako súčasť rozpočtu obce. V rámci daného akčného plánu sa rozhoduje v rámci OZ o zaradení konkrétnych projektov do prípravy a realizácie, pričom zaradeniu projektov do fázy prípravy a realizácie bude predchádzať verejné prerokovanie daného projektového zámeru, čo umožní verejnosti zapojiť sa do fázy prípravy a vyjadriť svoje názory a postoje k danému projektovému zámeru,
- spracovanie akčného plánu prebieha na základe údajov v schválenom rozpočte obce na daný rok, schválených strategických dokumentov obce a údajov odborných útvarov miestneho úradu obce,
- Obecné zastupiteľstvo zodpovedá za určenie riadiaceho výboru projektu, ktorý bude zodpovedať za realizáciu konkrétneho projektu,
- riadiaci výbor projektu informuje prostredníctvom realizačného plánu, ako aj osobne na OZ v určenom časovom intervale (podľa charakteru projektu), na základe čoho prijíma obecné zastupiteľstvo potrebné rozhodnutia,
- počas prípravy a realizácie projektu riadiaci výbor sleduje a hodnotí dosahovanie výsledkov projektu porovnaním s východiskovými hodnotami, ako aj prostredníctvom ukazovateľov dopadu, pričom informácie sa zaznamenávajú do monitorovacích a hodnotiacich správ,
- monitorovacie a hodnotiace správy sú podkladom pre spracovanie celkového hodnotenia daného



rozpočtového roku, ako aj pre prípravu akčného plánu na ďalšie rozpočtové obdobie,

- monitorovacie a hodnotiace správy za všetky už realizované akčné plány slúžia ako podklad pre priebežné hodnotenie postupu realizácie PRO, jeho prípadné zmeny a doplnky a na prípravu rozvojového dokumentu pre ďalšie programové obdobie, aktualizácia PRO bude uskutočnená podľa potreby, minimálne v horizonte každých 5-6 rokov,
- monitorovacie a hodnotiace správy zároveň slúžia pre priebežné monitorovanie a hodnotenie realizácie PRO pre potreby regionálnej a ústrednej štátnej správy podľa príslušných ustanovení zákona č. 539/2008 Z.z. o podpore regionálneho rozvoja v platnom znení (stanovuje ročný monitoring do 30.5. nasledujúceho roka).

4.3. Systém monitorovania a hodnotenia napĺňania PRO

Systém monitorovania a hodnotenia PRO bude v obci Malinová vykonávaný systémovo a kontinuálne počas celého obdobia trvania platnosti dokumentu.

Monitorovanie chápe obec ako pravidelné sledovanie ukazovateľov strategického, resp. akčného plánu, ktoré je nevyhnutné realizovať priebežne, pričom monitorovanie prebieha na úrovni jednotlivých projektov a jednotlivých opatrení. Za prípravu monitorovacej správy zodpovedá starosta obce, pričom táto je predkladaná na schválenie obecnému zastupiteľstvu.

V prípade projektov financovaných zo zdrojov európskych a štrukturálnych fondov je obecnému zastupiteľstvu predkladaná aj monitorovacie správa schválená riadiacim orgánom. Cieľom monitorovania je získanie informácií o reálnom plnení opatrení na korekciu prípadného negatívneho vývoja.

Hodnotenie realizácie PRO prebieha minimálne jedenkrát ročne, t.j. k 31.12. daného roka, pričom na hodnotenie nadväzujú návrhy na aktualizáciu akčného alebo strategického plánu. Výsledky monitorovania sú podkladom pre hodnotenie realizácie PRO, pričom hodnotenie je stálym procesom sledovania zmien v jednotlivých opatreniach prostredníctvom navrhnutých ukazovateľov. Hodnotiace a monitorovacie správy PRO sú podkladom pre rozhodnutie samosprávy o riadení realizácie programu, prípadne o korekciách stratégie alebo projektových zámerov, s účelom dosiahnutia stanovených cieľov jednotlivých prioritných oblastí.

Plán priebežných hodnotení PRO pre obdobie 2025-2032

Typ hodnotenia	Vykonať prvýkrát	Dôvod vykonania/periodicita
Strategické	Najskôr po roku 2026	Podľa rozhodnutia obce/koordinátora PRO a vzniknutej spoločenskej potreby
Operatívne	V prípade potreby	
Tematické	2026	Téma hodnotenia identifikovaná ako riziková



		časť vo výročnej monitorovacej správe za predchádzajúci kalendárny rok
Ad hoc mimoriadne	V prípade potreby	Pri značnom odklone od stanovených cieľov a hodnôt ukazovateľov
AD hoc hodnotenie celého PRO alebo jeho časti		Na základe rozhodnutia starostu, kontrolného orgánu obce, podnetu poslancov - na základe protokolu NKÚ SR, správy auditu a pod.

1. Riziká implementácie a ich prevencia					
Druh rizika	Väzba rizika na cieľ resp. nástroj implementácie PRO	Nežiaduce dôsledky	Zdroj rizika	Pravdepodobnosť výskytu	Zodpovednosť za monitorovanie a realizáciu opatrenia
Technické riziko	Verejné budovy vo vlastníctve obce Technická infraštruktúra obce	Zastaraný technický stav budov a tech. stav infraštruktúry, vysoké prevádzkové náklady a náklady na údržbu	Nedostatok finančných prostriedkov na obnovu budov a technickú infraštruktúru	90%	Obec
Ekologické riziko	Životné prostredie	Vytváranie čiernych skládok	Obyvatelia obce a blízkeho okolia	70%	Obec
Sociálne riziko	Spoločenský život a zánik tradícií	Nízka kvalita spoločenského života	Nezáujem verejnosti o veci verejné	90%	Obec
Ekonomické riziko	Rozpočet obce	Nízke zdroje na rozvoj obce	Štát a jeho politika	90%	Obec

AKČNÝ PLÁN PRE ROZPOČTOVÝ ROK 2025 a 2026

Akčný plán pre Hospodársku oblasť v obci Malinová			
Priorita A) Dobudovanie technickej infraštruktúry obce			
Aktivita	Rok	Zodpovedá	Financovanie
Projekt 1.1.1 - Rekonštrukcia a dobudovanie verejného osvetlenia	2025	Obec Malinová	61 454,96 Eur
Priorita B) Zlepšenie dopravnej infraštruktúry			
Aktivita	Rok	Zodpovedá	Financovanie
Projekt 1.2.4 - Rekonštrukcia a dobudovanie miestnych	2025	Obec Malinová	106 000 Eur



komunikácií			
Projekt 1.2.5 - Rekonštrukcia autobusovej zastávky	2025-2026	Obec Malinová	Bude doplnené

Akčný plán pre Sociálnu oblasť v obci Malinová			
Priorita C) Zlepšenie stavu a vzhľadu obecných budov			
Aktivita	Rok	Zodpovedá	Financovanie
Projekt 2.1.2 - Komplexná rekonštrukcia vnútorných priestorov OcÚ	2025	Obec Malinová	12 878 Eur
Priorita D) Budovanie voľnočasových aktivít			
Projekt 2.2.3 - Vybudovanie cykloprístrešku	2025-2026	Obec Malinová	Bude doplnené
Projekt 2.2.4 - Rekonštrukcia amfiteátra	2025-2026	Obec Malinová	Bude doplnené
Projekt 2.2.5 - Vybudovanie prístreškov a oddychových zón v obci	2025-2026	Obec Malinová	Bude doplnené

Hodnotiace tabuľky pre výber projektov

V podmienkach obce Malinová, vzhľadom na jej veľkosť, nie je vytvorené konkurenčné prostredie pre posudzovanie, hodnotenie a výber projektov do Programu rozvoja obce, do Akčného plánu alebo pri začatí realizácie. V obmedzenom režime možno chápať ako určité konkurenčné prostredie len formu Obecného zastupiteľstva, vo fáze výberu projektov pre ich zaradenie do fáze realizácie. Posudzovanie kvality projektu z hľadiska jeho konkurencieschopnosti je však mimoriadne dôležité a nevyhnutné pri príprave a podaní žiadostí o nenávratné finančné prostriedky zo štátneho rozpočtu, ako aj zo zdrojov EÚ. Obec Malinová preto pri predkladaní projektov o NFP bude postupovať v zmysle stanovených kritérií:

- platná projektová dokumentácia a stavebné povolenie/splnená ohlasovacia povinnosť,
- vysporiadané vlastnícke vzťahy k pozemkom a majetku v rámci projektu,
- preukázateľne zabezpečené predfinancovanie, ako aj spolufinancovanie projektu,



- zabezpečený súlad projektu s hlavnými rozvojovými dokumentmi - Programom rozvoja obce Malinová, Programom hospodárskeho a sociálneho rozvoja Trenčianskeho samosprávneho kraja, ako aj iných odvetvových dokumentov.

Hodnotiaca tabuľka pre výber projektov:

Poradové číslo projektu	Hodnotiaca kategória	Hodnotiace kritérium	Konečné hodnotenie: Spĺňa/Nesplňa	Získaný počet bodov

Konečné hodnotenie			Body
Priorita	Menej prioritný projekt, jeho realizácia nemá výrazný vplyv na naplnenie cieľa	Nízka	0-5
	Prioritný projekt pre napĺňanie cieľa, ale nezabezpečuje jeho úplné dosiahnutie	Stredná	6-9
	Prioritný projekt, ktorý má výrazný vplyv na napĺňanie cieľa a zabezpečuje jeho úplné dosiahnutie	Vysoká	10-15



ČASŤ 5 - Finančná časť

1. Plán využitia/aktivizácie zdrojov vrátane finančného plánu

Finančná časť poukazuje na finančné zabezpečenie jednotlivých opatrení a aktivít, inštitucionálnu a organizačnú stránku realizácie Programu rozvoja obce Malinová. Súčasťou tejto časti je aj vymedzenie indikatívneho finančného plánu na celú realizáciu PRO a model viaczdrojového financovania.

Verejné zdroje z obecného rozpočtu a súkromné zdroje zodpovedajú v navrhnutom spôsobe financovania projektu minimálnemu povinnému podielu spolufinancovania pri využití prostriedkov zo štátneho rozpočtu a z fondov EÚ. Na finančné zabezpečenie opatrení a aktivít stanovených v PRO pre roky 2025-2032 bude obec môcť čerpať z týchto zdrojov:

- vlastné zdroje - rozpočet obce a mimoriadne príjmy,
- externé zdroje - fondy Európskej únie, dotácie zo štátneho rozpočtu a účelových fondov (Envirofond, MF SR), dotácie z rozpočtu samosprávneho kraja, bankové úvery, dary a príspevky od právnických a fyzických osôb, dary a príspevky iných inštitúcií.

Časový postup realizácie jednotlivých projektov však bude optimalizovaný podľa dostupnosti zdrojov z operačných programov.

Obec Malinová nemá dostatok vlastných zdrojov na zabezpečenie trvalo udržateľného rozvoja, sociálnej a environmentálnej oblasti. Obec nie je schopná takéto zdroje vytvoriť vlastnou hospodárskou činnosťou a nedostáva ani dostatok takýchto zdrojov zo štátneho rozpočtu, prípadne z rozpočtu vyššieho územného celku. Pre zabezpečenie trvalo udržateľného rozvoja je teda obec odkázaná na využívanie viaczdrojového financovania jednotlivých opatrení, aktivít a projektov, kedy dochádza k prepojeniu obecného rozpočtu na programový rozpočet vyššieho územného celku, na štátny rozpočet, ako aj na využívanie prostriedkov zo štrukturálnych fondov EÚ. Obec v rámci nového programového obdobia, po roku 2022 počíta s minimálnou požiadavkou spoluúčasti 10% na spolufinancovaní projektov.

Harmonogram rozdelenia finančných prostriedkov v rámci jednotlivých rokov v nasledujúcej tabuľke predstavuje len odhad a plán čerpania, presné termíny realizovania jednotlivých projektov budú stanovené podľa aktuálnych výziev, dostupných úverových zdrojov, získaných dotácií a výšky vlastných zdrojov z rozpočtu obce.



Program rozvoja obce Malinová na roky 2025-2032

Identifikátor	Špecifický cieľ	Obdobie realizácie	Rozpočet spolu (tis)	2025 (tis)	2026 (tis)	2027 (tis)	2028 (tis)	2029 (tis)	2030 (tis)	2031 (tis)	2025-2032 (tis)
1.1.1	Rekonštrukcia a dobudovanie verejného osvetlenia	2025	61,45496	61,45496	0	0	0	0	0	0	61,45496
1.1.2	Vybudovanie splaškovej a dažďovej kanalizácie	2025-2032	Bude doplnené								Bude doplnené
1.1.3	Vytvorenie stavebných pozemkov	2025-2032	Bude doplnené								Bude doplnené
1.1.4	Rekonštrukcia a dobudovanie obecného rozhlasu	2025-2032	Bude doplnené								Bude doplnené
1.1.5	Modernizácia informačných prostriedkov občanov	2025-2032	Bude doplnené								Bude doplnené
1.2.1	Rekonštrukcia mostov a lávok	2025-2032	Bude doplnené								Bude doplnené
1.2.2	Dostavba a rekonštrukcia chodníkov popri miestnych komunikáciách	2025-2032	Bude doplnené								Bude doplnené
1.2.3	Výstavba chodníka a autobusovej zastávky v časti Pri Háji	2025-2032	Bude doplnené								Bude doplnené
1.2.4	Rekonštrukcia a dobudovanie miestnych	2025	106	106	0	0	0	0	0	0	106



Program rozvoja obce Malinová na roky 2025-2032

	komunikácií										
1.2.5	Rekonštrukcia autobusovej zastávky	2025-2026	Bude doplnené								Bude doplnené
HOSPODÁRSKA OBLASŤ											
2.1.1	Výstavba nájomných bytov	2025-2032	Bude doplnené								Bude doplnené
2.1.2	Komplexná rekonštrukcia vnútorných priestorov OcÚ	2025	12,878	12,878	0	0	0	0	0	0	12,878
2.2.1	Podpora a organizácia športových a kultúrnych podujatí	2025-2032	Bude doplnené								Bude doplnené
2.2.2	Vybudovanie multifunkčného ihriska	2025-2032	Bude doplnené								Bude doplnené
2.2.3	Vybudovanie cykloprístrešku	2025-2026	Bude doplnené								Bude doplnené
2.2.4	Rekonštrukcia amfiteátra	2025-2026	Bude doplnené								Bude doplnené
2.2.5	Vybudovanie prístreškov a oddychových zón v obci	2025-2026	Bude doplnené								Bude doplnené
2.2.6	Vybudovanie cyklochodníka	2030-2032	Bude doplnené								Bude doplnené
SOCIÁLNA OBLASŤ											



ČASŤ 6 - Záver

Program rozvoja obce Malinová vychádza zo základných potrieb obce, pričom hlavným cieľom rozvoja je zabezpečiť kvalitný životný štandard jej obyvateľov a zvyšovať konkurencieschopnosť obce a regiónu.

Program identifikuje rozvojový potenciál obce, poukazuje na silné stránky, identifikuje príležitosti, pričom však neopomína súčasné nedostatky, slabé stránky a problémy, ako aj potenciálne riziká a hrozby, ktoré sa počas realizácie projektových zámerov môžu vyskytnúť. Formulácia dokumentu smerovala k analýze všetkých hlavných problémov obce a života v nej – dopravná a technická infraštruktúra, životné prostredie, vzhľad a atraktivita obce, životná úroveň, rozvoj cestovného ruchu či možnosti voľnočasových aktivít. Dokument na základe kooperácii viacerých strán navrhuje viaceré projektové zámery, ktoré by prispeli k dosiahnutiu želaného stavu a zaisteniu zlepšenia súčasných podmienok.

PRO Malinová na roky 2025-2032 bol spracovaný v súlade s *Metodikou tvorby a implementácie programov hospodárskeho rozvoja a sociálneho rozvoja regiónov, programov rozvoja obcí a skupín obcí s uplatnením princípov udržateľného smart (inteligentného, rozumného) rozvoja, verzia 1.0.3.*

Jedná sa o strednodobý strategický dokument, ktorý poukazuje na snahu samosprávy o smerovanie obce k udržateľnému hospodárskemu rozvoju a k napĺňaniu vízie. Zároveň sa jedná o otvorený dokument, ktorý je možné v prípade realizácie aktualizovať na základe aktuálnych potrieb obce. Úspešnosť definovaných projektov a aktivít rozvoja však primárne závisí od aktívnej podpory a účasti všetkých obyvateľov obce a aktérov rozvoja na území obce.



6.1 ZÁVEREČNÁ SPRÁVA

Schválenie PRO	
Názov dokumentu	Program rozvoja obce Malinová na roky 2025-2032
Štruktúra dokumentu	<p>Časť 1 – Analytická časť Analytická časť obsahuje komplexné hodnotenie a analýzu východiskovej situácie obce s väzbami na širšie územie.</p> <p>Časť 2 – Strategická časť Táto časť obsahuje stratégiu rozvoja územia pri zohľadnení jeho vnútorných špecifik a určuje hlavné ciele a priority rozvoja obce.</p> <p>Časť 3 – Realizačná a implementačná časť Zameriava sa na popis postupov inštitucionálneho a organizačného zabezpečenia realizácie PRO, systém monitorovania a hodnotenia plnenia PRO s ustanovením merateľných ukazovateľov, tiež vecný a časový harmonogram realizácie PRO formou akčných plánov.</p> <p>Časť 4 – Finančná časť Obsahuje finančné zabezpečenie jednotlivých opatrení a aktivít, inštitucionálnu a organizačnú stránku realizácie PRO.</p>
Spracovanie	<p>Program rozvoja obce Malinová na roky 2025-2032 bol spracovaný v súlade s <i>Metodikou tvorby a implementácie programov hospodárskeho rozvoja a sociálneho rozvoja regiónov, programov rozvoja obcí a skupín obcí s uplatnením princípov udržateľného smart (inteligentného, rozumného) rozvoja, verzia 1.0.3.</i></p> <ul style="list-style-type: none">- spracovanie na kľúč, vypracovanie odborne spôsobilou osobou,- s poslancami, starostkou a pracovníkmi samosprávy. <p>Spracovanie dokumentu prebiehalo v termíne od júla 2024 – do januára 2025.</p> <p>Riadiaci tím pozostával z: Dodávateľ: PhDr. Vladimíra Pazderová, PhD. Starosta obce: Juraj Stiffel Poslanci obecného zastupiteľstva: Michal Bolfík, Erika Bolfíková, Ing. Alena Grossová, Mgr. Simona Majtanová, Norbert Mocik, Jaroslav Petráš, Mgr. Pavol Remiaš</p> <p>Financovanie spracovania dokumentu obec hradí z vlastných zdrojov.</p>
Prerokovanie	<p>V rámci verejného pripomienkovania, dokument bol uverejnený na internetovej stránke obce Malinová a bol k nahliadnutiu na Obecnom úrade Malinová. V rámci možnosti pripomienkovania boli od občanov doručené pripomienky, ktoré boli do dokumentu zapracované.</p>
Schválenie	<p>Obecné zastupiteľstvo schvaľuje Program rozvoja obce Malinová na roky 2025-2032 bez pripomienok.</p> <p>Dňa: 5.9.2025</p>



Číslo uznesenia OZ: 45/9/2025

Podpis štatutárneho zástupcu:

.....

Juraj Stiffel, starosta obce



PRÍLOHY

PRÍLOHA 1 - Zoznam členov riadiaceho tímu, pracovných skupín a partnerov zapojených do spracovania PRO

Meno	Pozícia	Kontakt
PhDr. Vladimíra Pazderová, PhD.	Externý dodávateľ	0907 703 218 vladimira.pazderova@a-w-a.eu
Zoznam členov riadiaceho tímu		
Juraj Stiffel	Starosta obce	0910718048 starosta@malinova.sk
Zoznam členov pracovných skupín		
Funkcia v strategickom plánovaní	Funkcia v pracovnom zaradení	
Hospodárska skupina		
Patricia Čavojská	zodpovedná za finančnú časť, finančné plánovanie a rozpočty	uctovnik@malinova.sk
Ing. Alena Grossová	riadenie procesu spracovania, zodpovedná za realizačnú časť	grossovaalena@gmail.com
Erika Bolfiková	zodpovedná za stanovené ciele a opatrenia	ebolfikova@gmail.com
Sociálna skupina		
Mgr. Laura Štefiková	zodpovedná za strategickú a programovú časť	referent@malinova.sk
Petra Sobotová	zodpovedná za strategickú a programovú časť	obec@malinova.sk
Peter Maurer	zodpovedná za strategickú a programovú časť	p.maurer@centrum.sk
Environmentálna skupina		
Mgr. Simona Majtanová	dohľad nad jednotlivými zámermi	spriehodova@gmail.com
Michal Bolfik	dohľad nad jednotlivými zámermi	michal.bolfik19@gmail.com
Jaroslav Petráš	dohľad nad jednotlivými zámermi	petras.jaro@zoznam.sk
Zoznam partnerov zapojených do spracovania PRO		



PRÍLOHA 2 - Zoznam skratiek použitých v Programe rozvoja obce Malinová

EÚ	Európska únia
PHSR	Program hospodárskeho a sociálneho rozvoja
PRO	Program rozvoja obce
NFP	Nenávratný finančný príspevok
NSRR	Národná stratégia regionálneho rozvoja
NUTS	Nomenklatúra územných štatistických jednotiek
OcÚ	Obecný úrad
OP	Operačný program
OZ	Obecné zastupiteľstvo
SR	Slovenská republika
SWOT analýza	Analýza silných a slabých stránok, príležitostí a hrozieb
SZČO	Samostatne zárobkovo činná osoba
SODB	Sčítanie obyvateľov, domov a bytov
ŠÚSR	Štatistický úrad Slovenskej republiky
TSK	Trenčiansky samosprávny kraj
UPN	Územný plán
ŽoNFP	Žiadosť o nenávratný finančný príspevok
Z.z.	Zbierka zákonov



PRÍLOHA 3 - Zámer spracovania PRO

Názov dokumentu	Program rozvoja obce Malinová na roky 2025-2032
Forma spracovania	PRO bol spracovaný externými odborníkmi v spolupráci s pracovníkmi obce.
Riadenie procesu spracovania	Proces spracovania PRO prebehol za účasti pracovných skupín, ktoré mali za úlohu riadiť jednotlivé oblasti pôsobnosti: hospodársku, environmentálnu a sociálnu.
Obdobie spracovania	Spracovanie PRO prebiehalo v období od februára 2025 do mája 2025.
Financovanie spracovania	Harmonogram spracovania je bližšie rozpracovaný v prílohe 6. - náklady na vlastné spracovanie – experti - náklady na získanie informačných podkladov – štatistiky, analýzy, prognózy, dotazníky, - náklady na stretnutia – pracovné skupiny a verejnosť, - náklady na publicitu – tlač informačných materiálov, úprava elektronických médií.

Zdroj: vlastné spracovanie

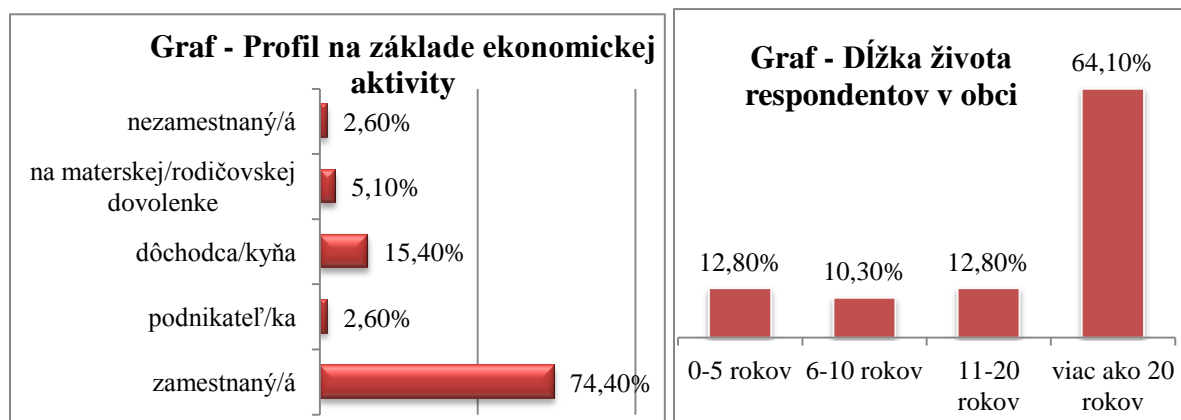
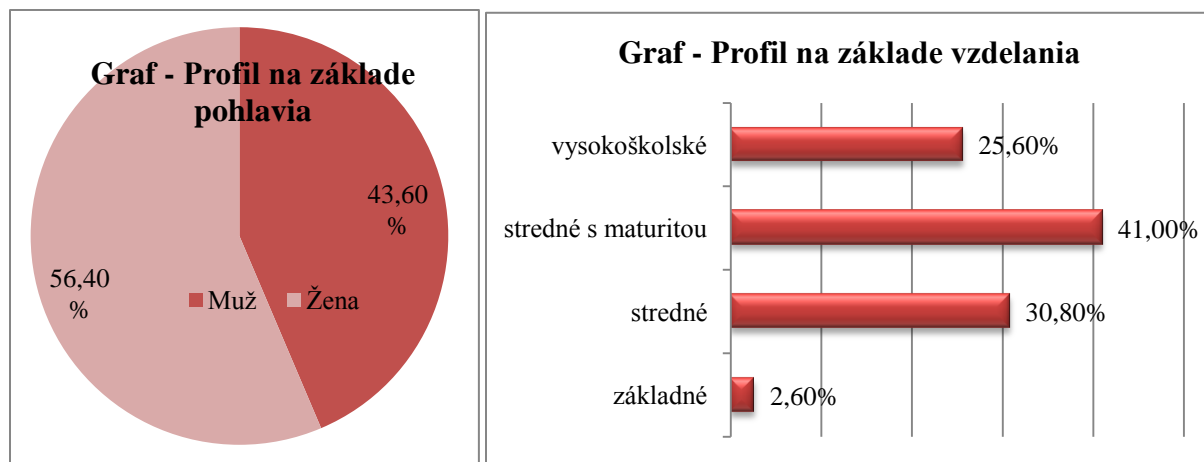
PRÍLOHA 4 - Harmonogram spracovania PRO

Harmonogram spracovania PRO - rok 2025												
	I	II	III	IV	V	VI	VII	VIII	IX	X	XI	XII
Úvod		X										
Analytická časť			X									
Strategická časť			X	X	X							
Realizačná a implementačná časť				X	X							
Finančná časť				X	X							
Záver					X							

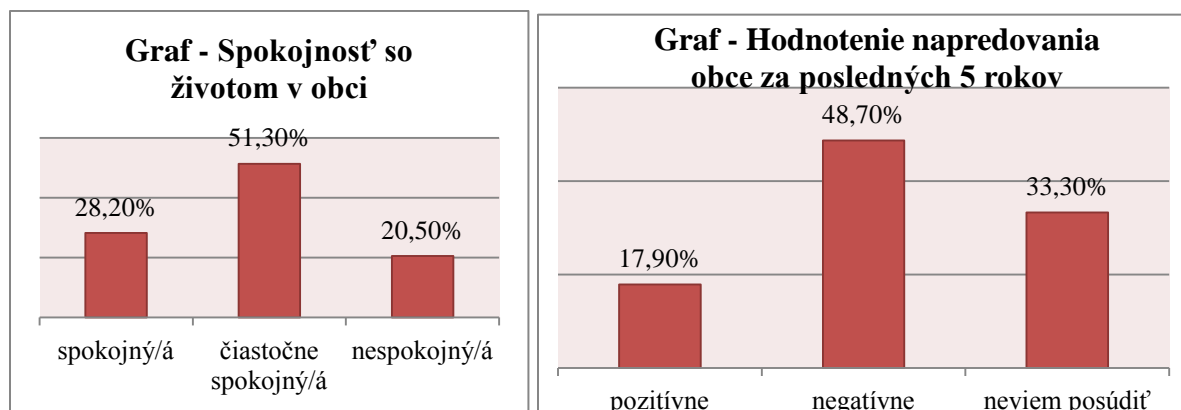


PRÍLOHA 5 - Vyhodnotenie dotazníkového prieskumu obyvateľstva

Charakteristika respondenta

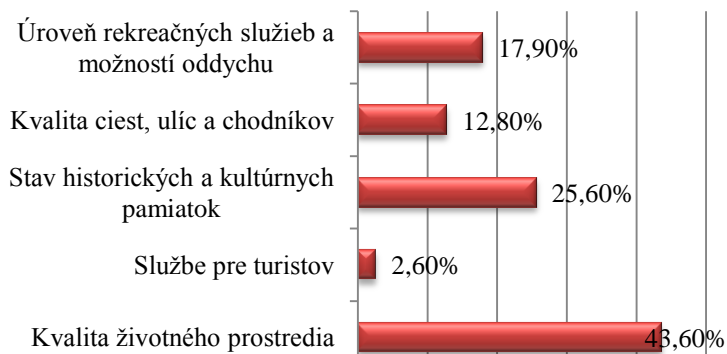


Vnímanie rozvoja obce





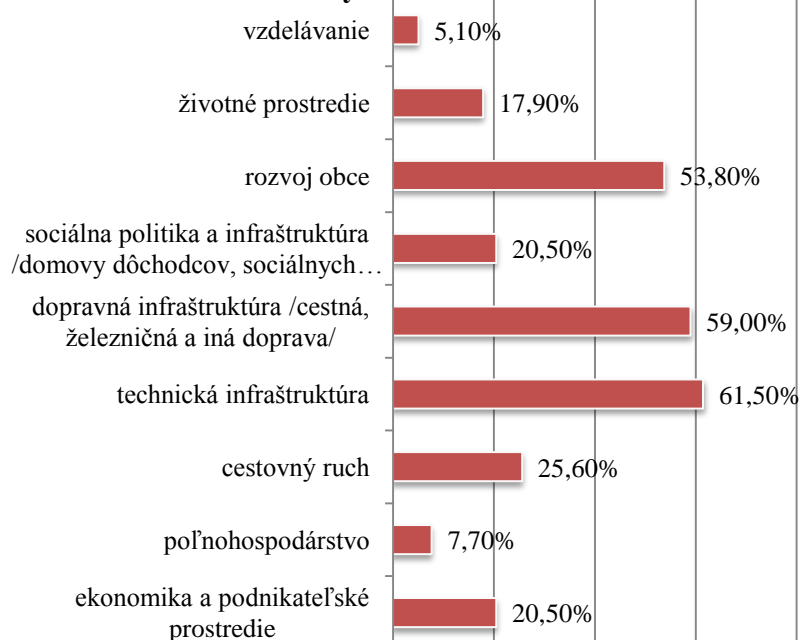
Graf - Hlavné kvality obce



Ďalšie oblasti, ktoré vnímajú obyvatelia ako atraktívne

Pekné prostredie
Obecné aktivity
Organizácia futbalu
Dobré podmienky pre bývanie
Rodinné zázemie

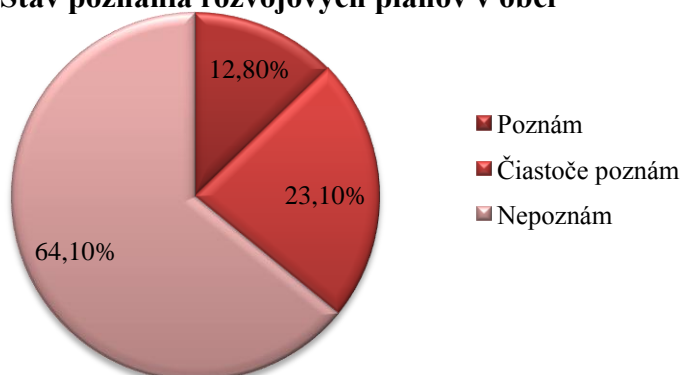
Graf - Hlavné nedostatky obce



Ostatné nedostatky, ktoré vnímajú obyvatelia

Zlý stav ciest
Absencia multifunkčného ihriska
Parkovanie áut na verejných priestranstvách
Zneužívanie dažďovej kanalizácie na vypúšťanie žúmp
Voľnočasová infraštruktúra pre deti a mládež
Vykurovanie tuhým palivom

Stav poznania rozvojových plánov v obci





Hlavné zameranie obce v budúcom období	
rekonštrukcia miestnych komunikácií	69,20%
podpora rozvoja podnikania	7,70%
rekonštrukcia verejných budov	7,70%
rozšírenie ponuky a kvality obchodu a služieb	33,30%
starostlivosť o pamiatky	7,70%
vybudovanie nových ihrísk a športovísk	51,30%
podpora ďalšieho vzdelávania obyvateľov	15,40%
informačné systémy obce	20,50%
ochrana prírody a životného prostredia	35,90%
úprava verejných priestranstiev	41,00%
rozvoj cestovného ruchu	23,10%
kultivácia a výsadba zelene	25,60%
bytová výstavba a nové stavebné pozemky	38,50%
rozšírenie existujúcich kultúrnych podujatí	20,50%
spoločenský život	25,60%
poskytovanie sociálnej starostlivosti	30,80%

Návrhy na konkrétne projekty
Vybudovanie kanalizačnej siete
Oprava miestnych komunikácií a chodníkov
Obnova kultúrnych pamiatok
Vybudovanie autobusovej zastávky v časti Pri Háji
Oprava mostov
Modernizácia obce
Podpora materskej školy
Vybudovanie tenisového kurtu
Vybudovanie detského ihriska
Výstavba multifunkčného ihriska
Klub pre deti a mládež
Úprava okolia nového bytového domu