



## PROGRAM HOSPODÁRSKEHO ROZVOJA A SOCIÁLNEHO ROZVOJA OBCE **MALINOVÁ**

---


### PROGRAMOVACIE OBDOBIE 2015 - 2024

#### Formulár č. Ú 1 - Hlavička dokumentu PHRSR

<b>Názov:</b>	Program hospodárskeho rozvoja a sociálneho rozvoja obce Malinová na roky 2015 - 2024
<b>Územné vymedzenie :</b>	Nitriansky kraj, okres Prievidza, obec Malinová – ŠÚJ 514187
<b>Územný plán obce schválený:</b>	<i>áno</i>
<b>Dátum schválenia PHRSR:</b>	
<b>Dátum platnosti:</b>	<i>2015 - 2024</i>
<b>Verzia</b>	<i>1.0.</i>
<b>Publikovaný verejne:</b>	

Zdroj: vlastné spracovanie



<b>Malinová</b>	
<b>Erb</b>	<b>Vlajka</b>
	
<b>Základné údaje</b>	
Kraj:	Trenčiansky
Okres:	Prievidza
Región:	Horná Nitra
Poloha:	48°51'13"S 18°37'00"V
Nadmorská výška:	342 m n. m.
Rozloha:	13,09 km <sup>2</sup> (1 309 ha)
Počet obyvateľov:	900
Hustota obyvateľstva:	68,75
<b>Nacionále</b>	
PSC	972 13
ŠÚJ	514187
EČV	PD
Tel. predvoľba	+421-46
<b>Oficiálne adresy</b>	
Adresa:	Obecný úrad Malinová
	Malinová 115
	972 13 Nitrianské Pravno
Web:	<a href="http://www.malinova.sk">www.malinova.sk</a>
E-mail:	<a href="mailto:podatelna@malinova.sk">podatelna@malinova.sk</a>
Telefón:	046 / 544 31 09,30 00
Fax:	046 / 544 30 01



## OBSAH

<b>1 ÚVOD .....</b>	<b>5</b>
<b>ANALYTICKÁ ČASŤ PROGRAMU HOSPODÁRSKEHO ROZVOJA A SOCIÁLNEHO ROZVOJA OBCE MALINOVÁ .....</b>	<b>16</b>
<b>2 ZÁKLADNÁ CHARAKTERISTIKA OBCE .....</b>	<b>16</b>
2.1 HISTÓRIA OBCE .....	16
2.2 PRÍRODNÉ POMERY .....	17
2.3. TECHNICKÁ INFRAŠTRUKTÚRA .....	26
2.4. DOPRAVA .....	31
2.5. ŽIVOTNÉ PROSTREDIE .....	28
2.6. OBYVATEĽSTVO .....	34
2.7. VZDELANIE A ZAMESTNANOSŤ .....	42
2.8. BÝVANIE .....	45
2.9. PODNIKATEĽSKÉ SUBJEKTY A INŠTITÚCIE .....	47
2.10. ŠKOLSTVO A VZDELANIE .....	48
2.11. SOCIÁLNA SFÉRA .....	50
2.12. ZDRAVOTNÍCTVO .....	52
2.13. ŠPORT .....	52
2.14. KULTÚRA .....	54
2.15. UBYTOVACIE ZARIADENIA .....	56
2.16. STRAVOVACIE A REŠTAURACNÉ SLUŽBY .....	56
2.17. CESTOVNÝ RUCH .....	56
2.18. REKAPITULÁCIA ROZPOČTU OBCE ZA ROKY 2009 – 2013 .....	57
2.19. SAMOSPRÁVA .....	58
2.21. IDENTIFIKÁCIA HLAVNÝCH VONKAJŠÍCH FAKTOROV ROZVOJA ÚZEMIA A ANALÝZA VPLYVU VONKAJŠIEHO PROSTREDIA NA VÝVOJ SITUÁCIE V ÚZEMÍ .....	58
2.21. EX-POST HODNOTENIE PREDCHÁDZAJÚCEHO PHSR .....	59
<b>3 SWOT ANALÝZY .....</b>	<b>59</b>
3.1 HOSPODÁRSTVO A VEDECKO-TECHNICKÝ ROZVOJ .....	62
3.2 DOPRAVA A KOMUNIKÁCIE .....	63
3.3 TECHNICKÁ INFRAŠTRUKTÚRA .....	64
3.4 ODPADOVÉ HOSPODÁRSTVO .....	64
3.5 ŽIVOTNÉ PROSTREDIE .....	65
3.6 SOCIÁLNA OBLASŤ A ZDRAVOTNÍCTVO .....	66
3.7 ŠKOLSTVO A ŠPORT .....	67
3.8 KULTÚRA .....	68
3.9 PROPAGÁCIA A CESTOVNÝ RUCH .....	69
3.10 ADMINISTRATÍVA A BEZPEČNOSŤ .....	70
3.11 INFORMATIZÁCIA OBCE .....	71
3.12 PROBLÉMOVÁ ANALÝZA – HLAVNÉ ODVETVOVÉ DISPARITY A VYMEDZENIE CIEĽOVÝCH SKUPÍN SO SÚSTREDENOU PODPOROU OBCE MALINOVÁ .....	72
<b>STRATEGICKÁ ČASŤ PROGRAMU HOSPODÁRSKEHO ROZVOJA A SOCIÁLNEHO ROZVOJA OBCE MALINOVÁ .....</b>	<b>80</b>
<b>4 VÍZIA A POSLANIE OBCE MALINOVÁ .....</b>	<b>80</b>
<b>5 FORMULÁCIA A NÁVRH STRATÉGIE .....</b>	<b>83</b>
<b>PROGRAMOVÁ ČASŤ PROGRAMU HOSPODÁRSKEHO ROZVOJA A SOCIÁLNEHO ROZVOJA OBCE MALINOVÁ .....</b>	<b>90</b>
5.1 PROGRAM 1. HOSPODÁRSTVO A VEDECKO-TECHNICKÝ ROZVOJ .....	91
5.2 PROGRAM 2. DOPRAVA A KOMUNIKÁCIE .....	91
5.3 PROGRAM 3. TECHNICKÁ INFRAŠTRUKTÚRA .....	92
5.4 PROGRAM 4. ODPADOVÉ HOSPODÁRSTVO .....	92
5.5 PROGRAM 5. ŽIVOTNÉ PROSTREDIE .....	93
5.6 PROGRAM 6. SOCIÁLNE SLUŽBY A ZDRAVOTNÍCTVO .....	94
5.7 PROGRAM 7. VZDELÁVANIE A ŠPORT .....	95
5.8 PROGRAM 8. KULTÚRA .....	95
5.9 PROGRAM 9. PROPAGÁCIA A CESTOVNÝ RUCH .....	96
5.10 PROGRAM 10. ADMINISTRATÍVA A BEZPEČNOSŤ .....	96
5.11 PROGRAM 11. INFORMATIZÁCIA OBCE .....	97
<b>6 MERATELNÉ INDIKÁTORY .....</b>	<b>97</b>
6.1 PROGRAM 1. HOSPODÁRSTVO A VEDECKO-TECHNICKÝ ROZVOJ .....	97
6.2 PROGRAM 2. DOPRAVA A KOMUNIKÁCIE .....	98
6.3 PROGRAM 3. TECHNICKÁ INFRAŠTRUKTÚRA .....	99
6.4 PROGRAM 4. ODPADOVÉ HOSPODÁRSTVO .....	100
6.5 PROGRAM 5. ŽIVOTNÉ PROSTREDIE .....	100
6.6 PROGRAM 6. SOCIÁLNE SLUŽBY A ZDRAVOTNÍCTVO .....	101
6.7 PROGRAM 7. VZDELÁVANIE A ŠPORT .....	102
6.8 PROGRAM 8. KULTÚRA .....	102



6.9 PROGRAM 9. PROPAGÁCIA A CESTOVNÝ RUCH .....	103
6.10 PROGRAM 10. ADMINISTRATÍVA A BEZPEČNOSŤ .....	104
<b>REALIZAČNÁ ČASŤ PROGRAMU HOSPODÁRSKEHO ROZVOJA A SOCIÁLNEHO ROZVOJA OBCE MALINOVÁ .....</b>	<b>106</b>
<b>7 INŠTITUCIONÁLNE A ORGANIZAČNÉ ZABEZPEČENIE REALIZÁCIE PHSR OBCE MALINOVÁ .....</b>	<b>107</b>
7.1 SYSTÉM MONITOROVANIA A HODNOTENIA PLNENIA PHRSR .....	108
7.2 KOMUNIKAČNÝ PLÁN .....	110
<b>8 AKČNÝ PLÁN .....</b>	<b>111</b>
8.1 PROGRAM 1. HOSPODÁRSTVO A VEDECKO-TECHNICKÝ ROZVOJ .....	111
8.2 PROGRAM 2. DOPRAVA A KOMUNIKÁCIE .....	113
8.3 PROGRAM 3. TECHNICKÁ INFRAŠTRUKTÚRA .....	114
8.4 PROGRAM 4. ODPADOVÉ HOSPODÁRSTVO .....	115
8.5 PROGRAM 5. ŽIVOTNÉ PROSTREDIE .....	116
8.6 PROGRAM 6. SOCIÁLNE SLUŽBY A ZDRAVOTNÍCTVO .....	118
8.7 PROGRAM 7. VZDELÁVANIE A ŠPORT .....	119
8.8 PROGRAM 8. KULTÚRA .....	120
8.9 PROGRAM 9. PROPAGÁCIA A CESTOVNÝ RUCH .....	122
8.10 PROGRAM 10. ADMINISTRATÍVA A BEZPEČNOSŤ .....	123
8.11 PROGRAM 11. INFORMATIZÁCIA OBCE .....	123
<b>FINANČNÁ ČASŤ PROGRAMU HOSPODÁRSKEHO ROZVOJA A SOCIÁLNEHO ROZVOJA OBCE MALINOVÁ .....</b>	<b>125</b>
<b>9 FINANČNÝ PLÁN PROGRAMU .....</b>	<b>126</b>
9.1 PROGRAM 1. HOSPODÁRSTVO A VEDECKO-TECHNICKÝ ROZVOJ .....	126
9.2 PROGRAM 2. DOPRAVA A KOMUNIKÁCIE .....	128
9.3 PROGRAM 3. TECHNICKÁ INFRAŠTRUKTÚRA .....	129
9.4 PROGRAM 4. ODPADOVÉ HOSPODÁRSTVO .....	130
9.5 PROGRAM 5. ŽIVOTNÉ PROSTREDIE .....	132
9.6 PROGRAM 6. SOCIÁLNE SLUŽBY A ZDRAVOTNÍCTVO .....	133
9.7 PROGRAM 7. VZDELÁVANIE A ŠPORT .....	135
9.8 PROGRAM 8. KULTÚRA .....	136
9.9 PROGRAM 9. PROPAGÁCIA A CESTOVNÝ RUCH .....	137
9.10 PROGRAM 10. ADMINISTRATÍVA A BEZPEČNOSŤ .....	138
9.11 PROGRAM 11. INFORMATIZÁCIA OBCE .....	139
FINANČNÉ ZABEZPEČENIE PHSR .....	144
<b>10 ZÁVER .....</b>	<b>145</b>
<b>11 POUŽITÁ LITERATÚRA .....</b>	<b>146</b>



## 1 ÚVOD

Dokument „ Program hospodárskeho rozvoja a sociálneho rozvoja obce Malinová s výhľadom do roku 2024 (PHRSR) je strednodobý strategický dokument, ktorý na základe analýzy hospodárskeho a sociálneho rozvoja obce stanovuje jeho strategické ciele a priority rozvoja. Je prostriedkom na naplnenie vízie ďalšieho smerovania rozvoja obce. Programom hospodárskeho a sociálneho rozvoja obce Malinová sa uskutočňuje podpora rozvoja na úrovni miestnej samosprávy s dôrazom na sociálnu, ekonomickú a kultúrnu sféru. Je to program cielených opatrení, navrhnutý pre oživenie sociálneho, ekonomického a kultúrneho rozvoja obce Malinová, ktorý na základe výsledkov ročného hodnotenia bude priebežne aktualizovaný a doplňovaný.

### Formulár č. Ú 2 - Zámer spracovania PHRSR

Zámer spracovania PHRSR	
<b>Názov dokumentu</b>	- Program hospodárskeho rozvoja a sociálneho rozvoja obce Malinová na roky 2015 - 2024
<b>Forma spracovania</b>	- pracovníkmi samosprávy, - s pomocou externých odborníkov (spolupráca),
<b>Riadenie procesu spracovania</b>	- pracovné skupiny boli zložené z vedenia obce, zamestnancov OcÚ, poslancov OZ a komisií: - komisie sociálnej, finančnej a správy obecného majetku, predseda komisie kultúry, vzdelávania, športu a mládeže, životného prostredia, výstavby a územného plánovania, komisie na ochranu verejného poriadku, - spracovania PHRSR sa zúčastnili aj RO a PO organizácie v zriaďovateľskej pôsobnosti obce, - súčasťou prieskumu boli aj mimovládne organizácie a podnikateľské subjekty v obci, - zapojenie verejnosti a komunikácia s verejnosťou: zapojenie prostredníctvom dotazníkového prieskumu, informovanie prebiehalo formou www stránky, prostredníctvom zasadnutí OZ.
<b>Obdobie spracovania</b>	- PHRSR bol spracovaný v priebehu roka 2015 - harmonogram spracovania je uvedený v nasledujúcej tabuľke.
<b>Financovanie spracovania</b>	- náklady na vlastné spracovanie boli financované z rozpočtu obce KZ 41.

Zdroj: Weisová, Bernátová: Strategické plánovanie samosprávy, Municipalia 2012

### Formulár č. Ú 3 - Harmonogram spracovania PHRSR

Harmonogram spracovania PHRSR												
Termín	I	II	III	IV	V	VI	VII	VIII	IX	X	XI	XII
<b>Úvod</b>												
<b>Analytická časť</b>												
<b>Strategická časť</b>												
<b>Programová časť</b>												
<b>Realizačná časť</b>												
<b>Finančná časť</b>												
<b>Záver</b>												

Zdroj: Weisová, Bernátová: Strategické plánovanie samosprávy, Municipalia 2012

Bol spracovaný na základe zákona Národnej rady SR č. 539/2008 Z. z. o podpore regionálneho rozvoja v znení zákona 309/2014 Z.z., ktorý definuje Program hospodárskeho rozvoja a sociálneho rozvoja obce ako strednodobý programový dokument, obsahujúci analýzu hospodárskeho a sociálneho rozvoja obce, hlavné smery jej vývoja, ustanovenie cieľov, prvoradých potrieb a úloh vo všetkých oblastiach života obce. Súčasťou programu je aj návrh jeho administratívneho a finančného zabezpečenia. Zákon stanovuje aj úlohy, týkajúce sa vypracovávaní, schvaľovania, zabezpečenia plnenia a pravidelného vyhodnocovania predmetného programového dokumentu. Pri spracovaní programu boli rešpektované zásady regionálnej politiky vlády Slovenskej republiky a princípy regionálnej politiky Európskej únie zakotvené najmä v nariadení Rady (ES) č. 1266/1999 (nariadenie o štrukturálnych fondoch).

### Formulár č. Ú 7 - Použitie participatívne metódy

Metóda	Informovanie verejnosti	Získavanie názorov verejnosti	Zohľadnenie názorov verejnosti
<b>Tlačené materiály</b>			
Verejné informačné tabule	áno		



Informačné formuláre, tabuľky údajov,	áno		
Internetové stránky	áno		
<b>Využitie existujúcich médií</b>			
Zverejňovanie informácií v miestnej tlači	áno	áno	
<b>Stretnutia</b>			
Stretnutia s kľúčovými ľuďmi/skupinami	áno	áno	áno
Návšteva v dotknutom území	áno	áno	áno
Verejné vypočutie	áno	áno	áno
Využitie miestnych ľudí na získavanie názorov	áno	áno	áno
<b>Rozhovory a prieskumy</b>			
Dotazník pre záujmové skupiny	áno	áno	
Dotazník pre širokú verejnosť	áno	áno	
<b>Poradné skupiny</b>			
Miestne poradné skupiny	áno	áno	áno
<b>Riešenie problémov</b>			
Rokovanie bez prítomnosti moderátora/facilitátora	áno	áno	áno

Zdroj: vlastné spracovanie

Program sociálneho, ekonomického a kultúrneho rozvoja obce Malinová je súčasťou sústavy základných dokumentov podpory regionálneho rozvoja v Slovenskej republike. Táto sústava je členená na strategické a programové dokumenty vypracovávané na úrovni štátu, sektorov, samosprávnych krajov, regiónov a obcí a programové dokumenty Európskej únie (pre využitie zdrojov predvstupových a štrukturálnych fondov).

## Východiskové podklady

Podpora regionálneho rozvoja sa uskutočňuje v súlade s programovaním na základe:

### Miestnej úrovni

- **Program hospodárskeho a sociálneho rozvoja obce**, ktorý je strednodobý programový dokument spracovaný na úrovni obce.
- Program odpadového hospodárstva,
- **Viacročný rozpočet**

### Národnej úrovni

- **Partnerská dohoda** určuje stratégiu, priority a podmienky SR na využívanie fondov EÚ tak, aby sa dosiahli priority stratégie Európa 2020. Ide teda o základný národný dokument, ktorý zastrešuje všetky operačné programy SR pre nové programové obdobie. Neformálne vyjednávania k príprave Partnerskej dohody a operačným programom Slovenskej republiky na roky 2014-2020 sa začali 25. januára 2013 stretnutím so zástupcami Európskej komisie. Následne sa uskutočnili aj ďalšie neformálne kolá rokovaní, o ktorých bližšie informácie je možné získať na stránkach Úradu vlády ako Centrálného koordinačného orgánu pre fondy EÚ v podmienkach SR.
- **Pozičný dokument Európskej komisie k Partnerskej dohode a programom SR na roky 2014 - 2020** - pozičný dokument identifikuje z pohľadu Európskej komisie hlavné rozvojové potreby s možnosťou financovania opatrení v rámci fondov Spoločného strategického rámca EÚ v podmienkach SR. Zároveň tento dokument predstavuje základ pre negociácie s Európskou komisiou k Partnerskej dohode a operačným programom SR na roky 2014-2020.
- **Stratégia financovania Európskych štrukturálnych a investičných fondov pre programové obdobie 2014 - 2020**
- **Integrovaný regionálny operačný program „IROP“** - predstavuje programový dokument SR pre programové obdobie 2014 – 2020, ktorého globálnym cieľom je: prispieť k zlepšeniu kvality života a zabezpečiť udržateľné poskytovanie verejných služieb s dopadom na vyvážený a udržateľný územný rozvoj, hospodársku, územnú a sociálnu súdržnosť regiónov, miest a obcí.
- Sektorový operačný program, ktorý je strednodobý dokument vypracovaný pre vopred určené sektory.
- **Regionálna integrovaná územná stratégia, 2014-2020**
- Program hospodárskeho rozvoja a sociálneho rozvoja samosprávneho kraja (PHSR TNSK), ktorý je strednodobý programový dokument, je v súlade s cieľmi a prvoradými potrebami ustanovenými v



národnom pláne a s podkladom na vypracovanie príslušného regionálneho operačného programu. Jeho vypracovanie zabezpečuje samosprávny kraj.

- Program hospodárskeho a sociálneho rozvoja obce, ktorý je strednodobý programový dokument spracovaný na úrovni obce.
- Konceptia územného rozvoja Slovenska 2001, aktualizácia 2010,
- Národný program reforiem, máj 2012,
- Návrh základných princípov na prípravu Partnerskej dohody Slovenskej republiky na programové obdobie 2014 – 2020,
- Stratégia rozvoja dopravy SR do roku 2020, 2010,
- Program odpadového hospodárstva na roky 2011 - 2015,
- Stratégia Slovenskej republiky pre integráciu Rómov do roku 2020
- Revidovaný národný akčný plán Dekády začleňovania rómskej populácie 2005 - 2015 na roky 2011 – 2015
- 2. etapa Programu podpory zdravia znevýhodnených komunít na Slovensku na roky 2009 – 2015
- Konceptia výchovy a vzdelávania rómskych detí a žiakov vrátane rozvoja stredoškolského a vysokoškolského vzdelávania

### *Nadnárodnej úrovni*

Programové dokumenty Európskej únie pre využitie štrukturálnych fondov tvoria:

- Stratégia EÚ 2020 - cieľ: konkurencieschopnosť, zamestnanosť a hospodársky rast
- Spoločný strategický rámec EK, marec 2012,
- Nariadenia EK (Všeobecné nariadenie, nariadenie k fondom),
- CENTROPE – Správa o regionálnom rozvoji, 2012,
- CENTROPE – Nástroj na hodnotenie potrieb infraštruktúry – podpora konkurencieschopného regionálneho rozvoja (INAT),
- CENTROPE – Stratégia ľudského kapitálu,
- CENTROPE – Stratégia v oblasti vedomostného regiónu,
- CENTROPE – Stratégia v oblasti priestorovej integrácie a Akčný plán 2013+,
- CENTROPE – Stratégia v oblasti kultúry a cestovného ruchu 2013+,
- Národný (regionálny) rozvojový plán (RDP – Regional Development Plan), ktorý je hlavným dokumentom pre vyjednanie podpory zo Štrukturálnych fondov Európskej únie.
- Rámec podpory spoločenstva (CSF – Community Support Framework), ktorý bude vytvorený na základe Národného rozvojového plánu v spolupráci s Európskou komisiou, je hlavným dokumentom vymedzujúcim poskytnutie podpory zo štrukturálnych fondov Európskej únie.
- Sektorové operačné programy (SOP – Sectoral Operation Programme), ako taktické dokumenty vytvorené na úrovni ministerstiev, ktoré rozpracovávajú problémové celky stratégií majúcich plošný (celoštátny) charakter, pre ktoré bude žiadané spolufinancovanie zo zdrojov Európskej únie.
- Regionálne operačné programy (ROP – Regional Operation Programme), ako taktické dokumenty, ktoré budú spracované na úrovni regiónov NUTS II a rozpracovávajú tie problémové celky stratégií, pre ktoré bude žiadané spolufinancovanie zo zdrojov Európskej únie.
- Strategické usmernenia Spoločenstva (SUS) – ROP odráža 1 usmernenie SUS t.j. „urobiť Európu a jej regióny atraktívnejším priestorom pre investície a prácu“, a súčasne 3 usmernenie SUS t.j. „vytvorenie väčšieho množstva a kvalitnejších pracovných miest“

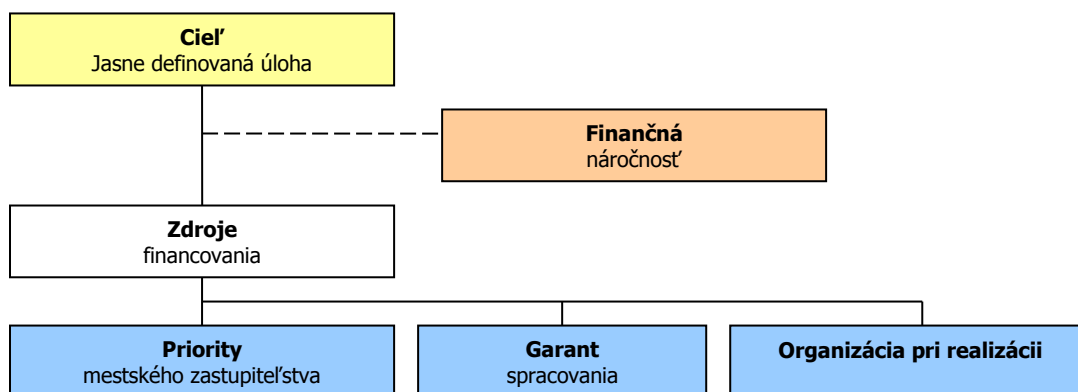
Jednotlivé strategické dokumenty sú vypracovávané vo vzájomnej nadväznosti a postupnosti.

### *Implementácia*

Implementácia Programu hospodárskeho a sociálneho rozvoja obce Malinová je zložitý a náročný proces. Za jeho realizáciu so zabezpečením všetkých väzieb na strategické a programové dokumenty SR a EÚ budú zodpovední predstavitelia samosprávy obce Malinová. Návrh spôsobu implementácie bude treba dopĺňať v súlade s organizačnou štruktúrou samosprávneho úradu, jeho kompetenciami v nadväznosti na vývoj v oblasti legislatívy, predovšetkým v oblasti nakladania s finančnými prostriedkami. Pri posudzovaní jednotlivých projektov sme použili procesnú analýzu, ktorej hlavným



cieľom bolo analyzovať proces premeny vstupov pomocou použitia súboru finančných, ľudských a technologických zdrojov.



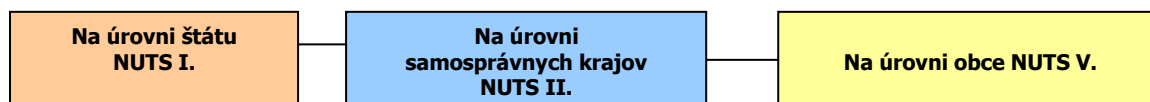
### Finančné zabezpečenie

V zmysle zákona č. 539/2008 Z. z. o podpore regionálneho rozvoja v znení neskorších predpisov, sa financovanie regionálneho rozvoja realizuje na troch úrovniach: Na mikroregionálnej úrovni je možné rozvojové aktivity financovať jedine združením zdrojov nižšej úrovne, čiže obcí. Samosprávy nemajú spoločný zdroj financovania. V súčasnej situácii je možné rozvojové aktivity financovať buď z rozpočtov jednotlivých obcí v prípade individuálnych projektov alebo združením financií viacerých obcí v prípade spoločných projektov. V prípade financovania projektov majúci význam v kontexte priorit celého kraja zohráva významnú úlohu Trenčiansky samosprávny kraj a financovanie inštitúcií v jeho zriaďovateľskej kompetencii. Ďalšími doplnkovými zdrojmi, ktoré možno definovať na úrovni jednotlivých aktivít sú predovšetkým štrukturálne fondy EÚ. Ich využitie v rámci jednotlivých aktivít je možné stanoviť len indikatívne bez určenia výšky požadovanej podpory s cieľom prispieť ku koordinácii realizácie rozvojových aktivít.

- Pri zostavovaní finančného plánu a zaisťovaní finančnej podpory je potrebné zamerať sa na tie opatrenia, ktoré sú nedostatočne podporované zo štátneho rozpočtu, alebo nie sú podporované vôbec.
- Pri zabezpečovaní základných potrieb občanov postupuje samospráva podľa zákona číslo 369/1990 Z.z. O obecnom zriadení a v zmysle zákona č. 138/1991 Zb. O majetku obcí v znení neskorších predpisov.
- Na plnenie svojich úloh má obce okrem finančných prostriedkov poukázaných od štátu v rámci delimitácie k dispozícii nasledovné financie: príjmy z miestnych daní a poplatkov, zdroje Štrukturálnych fondov Európskej únie v rámci programovacieho obdobia 2014 - 2020.

### Zdroje a dokumenty

V súlade so snahou Slovenskej republiky o znižovanie rozdielov na úrovni rozvoja jednotlivých regiónov boli východiskom pri príprave Programu hospodárskeho a sociálneho rozvoja obce Malinová nasledovné strategické dokumenty:



### Podporné materiály

Pri vypracovaní Programu hospodárskeho a sociálneho rozvoja obce Malinová boli použité aj prognostické údaje vypracované Ministerstvom výstavby a regionálneho rozvoja SR. Hlavnou úlohou prognostických údajov je podporiť vypracovanie tohto programu a zabezpečiť tým zvýšenie efektívnosti procesov strategického plánovania a kvality tohto dokumentu. Toto zabezpečenie je dané prepojením Systému strednodobého výhľadu hospodárskeho a sociálneho vývoja a vecnej roviny strategického plánovania.



Obec Malinová má nasledovné možnosti čerpania mimorozpočtových zdrojov na dosahovanie svojich cieľov a priorít v zmysle stanovených tematických cieľov stratégie Európa 2020 a prioritných oblastí Pozičného dokumentu:

**Partnerská dohoda** (ďalej len „PD“), ako obdoba súčasného Národného strategického referenčného rámca, obsahuje záväzky členského štátu, že pridelené alokácie pre politiku súdržnosti EÚ sa využijú na implementáciu stratégie Európa 2020. Partnerská dohoda obsahuje aj návrh operačných programov.

**Operačné programy** (ďalej len „OP“) sú hlavným riadiacim nástrojom pre využívanie fondov EÚ. Na zabezpečenie naplnenia cieľov stratégie Európa 2020 vypracovala EK tzv. „kondicionality“, t.j. podmienky, ktoré musia členské štáty splniť, jednak sú to podmienky ex ante, ktoré musia byť zavedené pred poskytnutím prostriedkov z fondov, ako aj podmienky ex post, podľa ktorých bude uvoľnenie dodatočných prostriedkov z fondov závisieť na výkonnosti a dosahovaní cieľov stratégie Európa 2020.

### Tematické ciele v súlade so stratégiou Európa 2020:

- 1) posilnenie výskumu, technologického rozvoja a inovácií;
- 2) zlepšenie prístupu k informáciám a komunikačným technológiám a zlepšenie ich využívania a kvality;
- 3) zvýšenie konkurencieschopnosti malých a stredných podnikov a poľnohospodárskeho sektora (v prípade EPFRV) a sektora rybného hospodárstva a akvakultúry (v prípade EFNRH);
- 4) podpora prechodu na nízkouhlíkové hospodárstvo vo všetkých sektoroch;
- 5) podpora prispôsobovania sa zmenám klímy, predchádzania a riadenia rizík;
- 6) ochrana životného prostredia a presadzovanie efektívneho využívania zdrojov;
- 7) podpora udržateľnej dopravy a odstraňovanie prekážok v kľúčových sieťových infraštruktúrach;
- 8) podpora zamestnanosti a mobility pracovnej sily;
- 9) podpora sociálneho začlenenia a boj proti chudobe;
- 10) investovanie do vzdelania, zručností a celoživotného vzdelávania;
- 11) zvyšovanie inštitucionálnych kapacít a efektivity verejnej správy.

### Pozičný dokument definuje nasledujúce prioritné oblasti:

- podnikateľské prostredie priaznivé pre inovácie
- infraštruktúra pre hospodársky rast a zamestnanosť
- rozvoj ľudského kapitálu a zlepšenie účasti na trhu práce
- trvalo udržateľné a efektívne využívanie prírodných zdrojov
- moderná a profesionálna verejná správa

Priority stanovené v Pozičnom dokumente boli použité ako podklad pre prípravu najdôležitejších strategických dokumentov SR pre čerpanie fondov EÚ: Partnerskej dohody a operačných programov.

Štruktúra operačných programov

P.č.	Operačné programy	Riadiaci orgán	Sprostredkovateľský orgán pod riadiacim orgánom	Tematický cieľ / Investičná priorita	Fond EÚ
1	Výskum a inovácie (VaI)	MŠVVŠ SR		1a, 10	EFRR, ESF
			MH SR	1b, 3	
2	Integrovaná infraštruktúra (II)	MDVRR SR	MF SR	2 7a,b,c,d	KF, EFRR
3	Ľudské zdroje (ĽZ)	MPSVR SR	MV SR	9	EFRR, ESF
				8,9,10,	
			MZ SR	9a	
		MŠVVŠ SR		10	
4	Kvalita životného prostredia (KŽP)	MŽP SR	MDVRR SR	4c	KF, EFRR
			MH SR	4,7e	



			4,5,6,		
			MV SR	5b	
5	Integrovaný ROP (IROP)	MPaRV SR	MK SR	6c	ESF, EFRR
			VÚC	5,6,7,9,10	
				5,6,7,9,10,	
6	Efektívna verejná správa (EVS)	MV SR		11	EFRR, ESF
7	Technická pomoc (TP)	ÚV SR		11	EFRR
8	Rozvoj vidieka	MPaRV SR			EPFRV
9	Rybné hospodárstvo	MPaRV SR			EFNRH
10	Európska územná spolupráca	RO budú určené zo strany EK			EFRR
11	Interact, Urban	RO budú určené zo strany EK			EFRR

Priority operačných programov:

### **Integrovaný regionálny operačný program**

#### **Prioritná os č. 1: Bezpečná a ekologická doprava v regiónoch**

INVESTIČNÁ PRIORITA 1.1: Posilnenie regionálnej mobility prostredníctvom prepojenia sekundárnych a terciárnych uzlov s infraštruktúrou TEN-T

INVESTIČNÁ PRIORITA 1.2: Rozvoj ekologicky priaznivých a nízkouhlíkových dopravných systémov

Prioritná os č. 2: Ľahší prístup k efektívnym a kvalitnejším verejným službám

INVESTIČNÁ PRIORITA 2.1: Investovanie do sociálnej infraštruktúry, ktoré prispieva k národnému, regionálnemu a miestnemu rozvoju, a prechodu z inštitucionálnych služieb na komunitné

INVESTIČNÁ PRIORITA 2.2: Investovanie do vzdelávania, zručností a celoživotného vzdelávania prostredníctvom rozvoja infraštruktúry vzdelávania a odbornej prípravy

Prioritná os č.3: Konkurencieschopné a atraktívne regióny pre podnikanie a zamestnanosť

INVESTIČNÁ PRIORITA 3.1: Podpora fyzickej, ekonomickej a sociálnej regenerácie zanedbaných mestských a vidieckych komunit a území

INVESTIČNÁ PRIORITA 3.2: Ochrana, propagácia a rozvoj kultúrneho a prírodného dedičstva

Prioritná os č. 4: Bratislavský kraj

Prioritná os č. 5: Technická pomoc

IROP je realizovaný prostredníctvom integrovaných územných stratégií, ktoré na úrovni NUTS2 zdefinujú prioritné projektové zámery v regióne. Cieľom je dosiahnutie čo najväčších synergických efektov preinvestovaných finančných prostriedkov a predchádzanie negatívnym účinkom nekoordinovaného plánovania v ohraničenom území.

### **OP Kvalita životného prostredia**

#### **PRIORITNÁ OS 1: UDRŽATEĽNÉ VYUŽÍVANIE PRÍRODNÝCH ZDROJOV PROSTREDNÍCTVOM ROZVOJA ENVIRONMENTÁLNEJ INFRAŠTRUKTÚRY**

INVESTIČNÁ PRIORITA 1: Riešenie významných potrieb investícií do sektora odpadu s cieľom splniť požiadavky environmentálneho acquis

INVESTIČNÁ PRIORITA 2: riešenie významných potrieb investícií do sektora vodného hospodárstva s cieľom splniť požiadavky environmentálneho acquis

INVESTIČNÁ PRIORITA 3: ochrana a obnova biologickej diverzity, ochrana pôdy a obnova a propagácia ekosystémových služieb vrátane Natura 2000 a zelených infraštruktúr

INVESTIČNÁ PRIORITA 4: opatrenia na zlepšenie mestského prostredia, regeneráciu opustených priemyselných lokalít a zníženie znečistenia ovzdušia

#### **PRIORITNÁ OS 2: ADAPTÁCIA NA NEPRIAZNIVÉ DÔSLEDKY ZMENY KLÍMY SO ZAMERANÍM NA OCHRANU PRED POVODŇAMI, RIADENIE A PREVENCIU SÚVISIACICH RIZÍK**

INVESTIČNÁ PRIORITA 1: Podpora vyhradených investícií na prispôsobenie sa zmene klímy

INVESTIČNÁ PRIORITA 2: Propagácia investícií nariadenie osobitných rizík, zabezpečenie odolnosti proti katastrofám a vyvíjanie systémov zvládania katastrof

#### **PRIORITNÁ OS 3: ENERGETICKY EFEKTÍVNEJŠIE NÍZKOUHLÍKOVÉ HOSPODÁRSTVO**

INVESTIČNÁ PRIORITA 1: Podpora výroby a distribúcie energie z obnoviteľných zdrojov

INVESTIČNÁ PRIORITA 2: Podpora energetickej efektívnosti a využitia energie z obnoviteľných zdrojov v podnikoch

INVESTIČNÁ PRIORITA 3: Podpora energetickej efektívnosti a využitia energie z obnoviteľných zdrojov vo verejných infraštruktúrach, vrátane využitia vo verejných budovách a v sektore bývania

INVESTIČNÁ PRIORITA 4: Vývoj a zavedenie inteligentných distribučných systémov s nízkymi a strednými úrovňami napätia



INVESTIČNÁ PRIORITA 5: Podpora nízkouhlíkových stratégií pre všetky typy území, zvlášť mestských oblastí, vrátane podpory trvalo udržateľnej mestskej mobility a zmiernenie relevantných adaptačných opatrení

INVESTIČNÁ PRIORITA 6: Podpora využitia vysokoúčinnnej kombinovanej výroby elektriny a tepla založenej na dopyte po využiteľnom teple

## PRIORITNÁ OS 4: TECHNICKÁ POMOC

### OP Výskum a inovácie

#### PRIORITNÁ OS 1: Výskum a vývoj pre potreby inovácií

INVESTIČNÁ PRIORITA 1.1: Rozšírenie výskumnej a inovačnej infraštruktúry (výskum a inovácia) a kapacít na rozvoj excelentnosti v oblasti výskumu a inovácií a podpora kompetenčných centier, najmä európskeho záujmu

INVESTIČNÁ PRIORITA 1.2: Podpora podnikateľských investícií do inovácií a výskumu, tvorba prepojenia a synergií medzi podnikmi vedeckovýskumnými centrami a vyšším vzdelávaním obzvlášť vo vývoji produktov a služieb, prenosu technológií, sociálnej inovácie a aplikácie verejných služieb, stimulácie dopytu, vytvárania sietí, klastrov a otvorenej inovácie prostredníctvom inteligentnej špecializácie, podpora technologického a aplikovaného výskumu, pilotných projektov a aktivít skorého overovania výrobkov, vyspelých výrobných kapacít a prvovýroby v kľúčových technológiách a šírenie všestranne využiteľných technológií

#### PRIORITNÁ OS 2: Podnikateľské prostredie priaznivé pre inovácie

INVESTIČNÁ PRIORITA 2.1: Podpora investovania do inovácií a výskumu, tvorba prepojenia a synergií medzi podnikmi vedeckovýskumnými centrami a vyšším vzdelávaním obzvlášť vo vývoji produktov a služieb, prenosu technológií, sociálnej inovácie a aplikácie verejných služieb, stimulácie dopytu, vytvárania sietí, zoskupení (klastrov) a otvorenej inovácie prostredníctvom inteligentnej špecializácie, podpora technologického a aplikovaného výskumu, pilotných projektov a aktivít skorého overovania výrobkov, vyspelých výrobných kapacít a prvovýroby v kľúčových technológiách

INVESTIČNÁ PRIORITA 2.2: Podpora podnikania, najmä prostredníctvom uľahčenia využívania nových nápadov v hospodárstve a podpora zakladania nových firiem vrátane podnikateľských inkubátorov

INVESTIČNÁ PRIORITA 2.3: Vývoj a zavedenie nových obchodných modelov MSP, najmä v rámci internacionalizácie

INVESTIČNÁ PRIORITA 2.4: Podpora tvorby a rozšírenia pokročilých kapacít pre rozvoj výrobkov a služieb

INVESTIČNÁ PRIORITA 2.5: Podpora kapacity MSP a cieľom zapojenia do rastu a inovácií

INVESTIČNÁ PRIORITA 2.6: Podpora výskumu, vývoja a osvojenia nízkouhlíkových technológií

TECHNICKÁ POMOC

### OP INTEGROVANÁ INFRAŠTRUKTÚRA A OP ĽUDSKÉ ZDROJE

#### Program rozvoja vidieka

Projektové opatrenia (realizácia bude zabezpečovaná cez individuálne projekty žiadateľov):

- Prenos znalostí a informačné akcie (čl. 15)
- Poradenské služby (čl. 16)
- Investície do hmotného majetku (čl. 18)
- Obnova poľnohospodárskeho potenciálu – prevencia (čl. 19)
- Podpora mladých farmárov, malých fariem a podnikania (čl. 20)
- Základné služby a obnova dedín vo vidieckych oblastiach (čl. 21)
- Prevencia a odstraňovanie škôd v lesoch (čl. 25)
- Investície do nových lesných technológií (čl. 27)
- Spolupráca (čl. 36)
- LEADER (čl. 42-45)

Neprojektové opatrenia (realizácia bude zabezpečovaná cez národné projekty):

- Platby pre oblasti s prírodnými alebo inými osobitnými obmedzeniami (LFA)
- Agroenvironmentálne operácie súvisiace s klímou
- Ekologické poľnohospodárstvo
- Platby za životné podmienky zvierat
- Platby Natura 2000

### OP Cezhraničná spolupráca SR-ČR

#### Prioritná os 1 – Využívanie inovačného potenciálu

INVESTIČNÁ PRIORITA 1.1 Investície do vzdelania, zručností a celoživotného vzdelávania prostredníctvom rozvoja infraštruktúry vzdelávania a celoživotného vzdelávania (10)

INVESTIČNÁ PRIORITA 1.2 Podpora podnikania a investícií do výskumu a vývoja, a rozvoja prepojení a synergie medzi podnikmi, centrami výskumu a vývoja a vyššieho vzdelávania (1b)

#### Prioritná os 2 – Dopravná dostupnosť

INVESTIČNÁ PRIORITA 2.1 Zlepšenie regionálnej mobility prostredníctvom napojenia na sekundárnych a terciárnych uzlov do TEN-T infraštruktúry (7b)



INVESTIČNÁ PRIORITA 2.2 Rozvoj ekologicky citlivých a nízko uhlíkových dopravných systémov vrátane riečnej a morskej dopravy, prístavov a multimodálnych prepojení (7c)

Prioritná os 3 – Kvalitné životné prostredie pre obyvateľov

INVESTIČNÁ PRIORITA 3.1 Ochrana, propagácia a rozvoj kultúrneho a prírodného dedičstva (6c)

INVESTIČNÁ PRIORITA 3.2 Ochrana a obnova biodiverzity, ochrana a obnova pôdy a propagácia služieb ekosystémov vrátane NATURA 2000 a zelenej infraštruktúry (6d)

Prioritná os 4 – Rozvoj miestnych iniciatív

INVESTIČNÁ PRIORITA 4.1 Zvyšovanie inštitucionálnych kapacít a efektívnej verejnej správy – Fond malých projektov

Prioritná os 5 – Technická pomoc

ŠVAJČIARSKY FINANČNÝ MECHANIZMUS

LIFE LONG PROGRAMME

DOTAČNÝ SYSTÉM MINISTERSTVA KULTÚRY SR 2012

DOTÁCIE MINISTERSTVA ŠKOLSTVA, VEDY, VÝSKUMU A ŠPORTU SR

DOTÁCIE MINISTERSTVA PRÁCE, SOCIÁLNYCH VEČÍ A RODINY SR

DOTÁCIE MINISTERSTVA DOPRAVY, VÝSTAVBY A REGIONÁLNEHO ROZVOJA SR

EKOFOND

ENVIRONMENTÁLNY FOND

A. Oblasť: Ochrana ovzdušia a ozónovej vrstvy Zeme

- a. Podpora výroby tepla a teplej úžitkovej vody prostredníctvom využívania nízkoemisných zdrojov
- b. Podpora výroby tepla a teplej úžitkovej vody a elektrickej energie prostredníctvom využívania obnoviteľných zdrojov
- c. Podpora projektov zameraných na zlepšenie kvality ovzdušia

B. Oblasť: Ochrana a využívanie vôd

- a. Čistiare odpadových vôd a verejné kanalizácie
- b. Vodovody
- c. Protipovodňová ochrana - Opatrenia na vodnom toku
- d. Protipovodňová ochrana - Opatrenia mimo vodného toku

C. Oblasť: Rozvoj odpadového hospodárstva

a. Uzavretie a rekultivácia skládok

b. Separácia a zhodnocovanie biologicky rozložiteľných odpadov

c. Zavedenie separovaného zberu v obciach, vybudovanie zberných dvorov a dotriedňovacích zariadení

D. Oblasť: Ochrana prírody a krajiny

a. Ochrana prírody a krajiny

E. Oblasť: Environmentálna výchova, vzdelávanie a propagácia

a. Environmentálna výchova, vzdelávanie a propagácia

F. Oblasť: Prieskum, výskum a vývoj zameraný na zisťovanie a zlepšenie stavu životného prostredia

a. Prieskum, výskum a vývoj zameraný na zisťovanie a zlepšenie stavu životného prostredia

G. Oblasť: Zelená investičná schéma

RECYKLAČNÝ FOND

WORLD MONUMENTS FUND (SVETOVÝ

PAMIATKOVÝ FOND)

NADÁCIA SPP

NADÁCIA ORANGE

NADÁCIA EKOPOLIS

GREENWAYS

PRIESTORY

POHODA ZA MESTOM

ZELENÉ OÁZY

NADÁCIA PONTIS

GRANTOVÝ PROGRAM TESCO PRE ZDRAVŠIE MESTÁ



## **Uplatnenie integrovaného prístupu**

### **rozmer - 1**

Rôzne aspekty života obce – environmentálny, hospodársky, sociálny a kultúrny – sú vzájomne prepojené a úspech v rozvoji samosprávy možno dosiahnuť len prostredníctvom integrovaného prístupu. Opatrenia týkajúce sa fyzickej obnovy sa v PHRSR skombinovali s opatreniami na podporu vzdelávania, hospodárskeho rozvoja, sociálneho začleňovania a ochrany životného prostredia. Predpokladom toho je rozvoj silných partnerstiev medzi miestnymi obyvateľmi, občianskou spoločnosťou, miestnym hospodárstvom a rôznymi úrovňami správy. Takýto prístup je osobitne dôležitý v súčasnosti vzhľadom na vážnosť problémov, pred ktorými momentálne samospráva stojí. Tieto problémy siahajú od konkrétnych demografických zmien cez dôsledky hospodárskej stagnácie v súvislosti s tvorbou pracovných miest a sociálnym pokrokom až po dôsledky zmeny klímy. Reakcia na tieto problémy bude mimoriadne dôležitá na dosiahnutie inteligentnej, udržateľnej a inkluzívnej spoločnosti, ktorá je cieľom stratégie Európa 2020.

### **rozmer – 2**

PHRSR obce Malinová integruje všetky dokumenty na miestnej úrovni ako aj ciele a priority národných strategických dokumentov a dokumentov EÚ. PHRSR obce Malinová 2015 – 2024 integruje a nadväzuje na predchádzajúce PHRSR obce 2007 - 2013, viacročný rozpočet. PHRSR obce vychádza a integruje strategické dokumenty na národnej úrovni ako Partnerská dohoda, ktorá určuje stratégiu, priority a podmienky SR na využívanie fondov EÚ tak, aby sa dosiahli priority stratégie Európa 2020, Pozičný dokument Európskej komisie k Partnerskej dohode a programom SR na roky 2014-2020, Stratégia financovania Európskych štrukturálnych a investičných fondov pre programové obdobie 2014 – 2020, Integrovaný regionálny operačný program „IROP“. Ďalej integruje a vychádza zo strategických dokumentov EÚ: Stratégia EÚ 2020 - cieľ: konkurencieschopnosť, zamestnanosť a hospodársky rast, Spoločný strategický rámec EK, marec 2012, Nariadenia EK (Všeobecné nariadenie, nariadenie k fondom), CENTROPE – Správa o regionálnom rozvoji, 2012, CENTROPE – Nástroj na hodnotenie potrieb infraštruktúry – podpora konkurencieschopného regionálneho rozvoja (INAT), CENTROPE – Stratégia ľudského kapitálu, CENTROPE – Stratégia v oblasti vedomostného regiónu, CENTROPE – Stratégia v oblasti priestorovej integrácie a Akčný plán 2013+.

### **rozmer – 3**

Integrovaný prístup bol uplatnený pri procese spracovania strategického dokumentu, kde boli zohľadnené predstavy, potreby a požiadavky jednotlivých zainteresovaných skupín ako sú obyvatelia, rozpočtové a príspevkové organizácie zriadené v rámci pôsobnosti obce, mimovládne organizácie, záujmové skupiny obyvateľov, podnikateľské subjekty, obec a jej jednotlivé orgány: poslanci OZ, starosta, komisie. Integrovaný prístup bol uplatnený v prípravnej fáze spracovania PHRSR, prostredníctvom dotazníkového prieskumu pri jednotlivých skupinách. Následne bol integrovaný



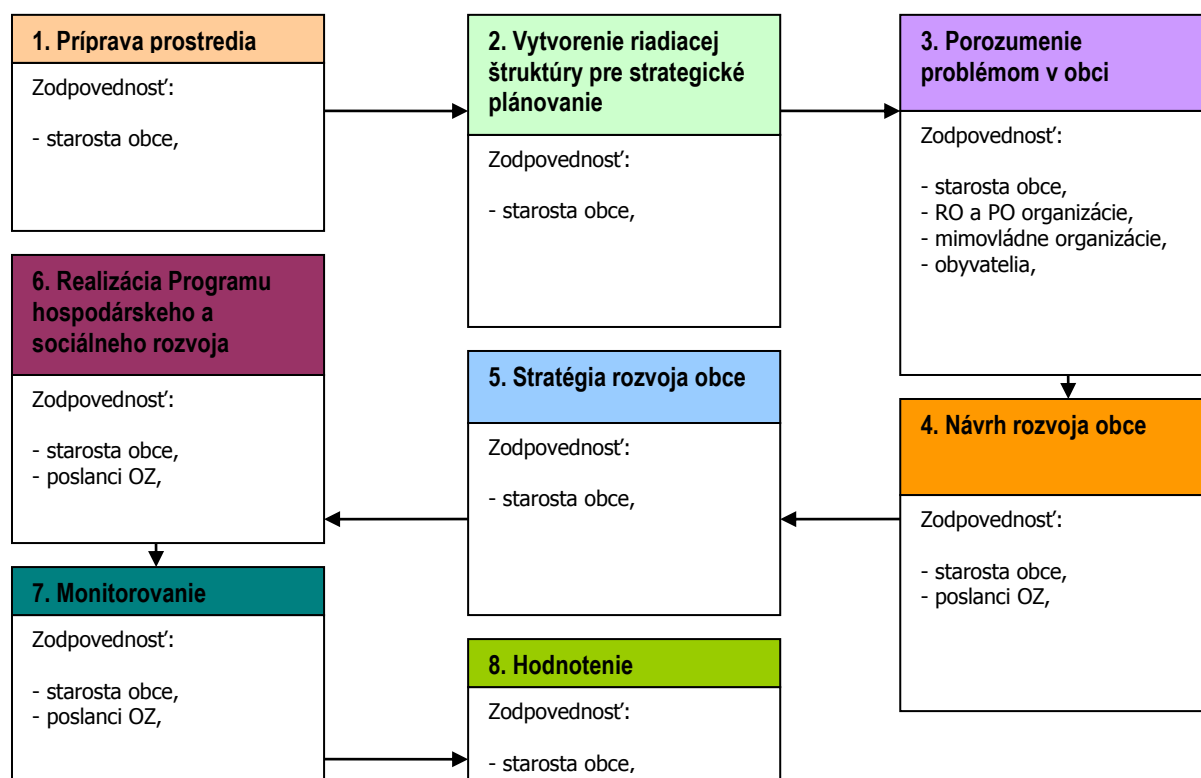
prístup uplatnený v rámci schvaľovacej fázy PHRSR, kde bol návrh dokumentu zaslaný zainteresovaným skupinám na záverečnú úpravu, doplnenie a odsúhlasenie.

#### rozmer – 4

Integrovaný prístup bol uplatnený v prípade finančného zabezpečenia jednotlivých priorít a cieľov. Financovanie sa realizuje z viacerých zdrojov – verejných a súkromných. Verejné zdroje uplatňujú integrovaný prístup z hľadiska horizontálneho ako aj vertikálneho. Z horizontálneho hľadiska predstavuje kombinovanie viacerých možných zdrojov EÚ (Operačných programov). Z vertikálneho hľadiska sú integrované zdroje EÚ, úrovne SR, VÚC a nakoniec na najnižšej úrovni miestnej samosprávy.

PHRSR sa skladá z hlavného dokumentu a príloh, ktoré sú jeho neoddeliteľnou súčasťou.

#### Fázy strategického plánovania a definovanie zodpovednosti



- |          |   |
|----------|---|
| <b>1</b> | <p><b>Vyvolanie dopytu v obci Malinová.</b><br/> <b>Sformovanie prvotnej pracovnej skupiny.</b><br/> <b>Určenie, koho je treba do prípravy PHRSR zapojiť.</b><br/> <b>Spôsob oslovenia a prizvania ďalších účastníkov – dotazníkový prieskum.</b><br/> <b>Príprava informačnej stratégie.</b></p> |
| <b>2</b> | <p><b>Zapojenie všetkých účastníkov procesu.</b><br/> <b>Vytvorenie organizačnej a riadiacej štruktúry pre spracovanie PHRSR.</b><br/> <b>Stanovenie pravidiel rokovania riadiacej štruktúry.</b></p>   |
| <b>3</b> | <p><b>Predstavenie cieľov, záujmov a potrieb všetkých účastníkov.</b><br/> <b>Vytvorenie a zverejnenie mechanizmov pre aktívnu spoluúčasť verejnosti.</b><br/> <b>Uskutočnenie analýzy potrieb a zhodnotenie existujúcich zdrojov.</b></p>  |



	<b>Zhodnotenie silných a slabých stránok obce.</b> <b>Vymenovanie príležitostí a rizík a naznačenie trendov pre rozvoj obce v jednotlivých oblastiach.</b>
<b>4</b>	<b>hlavné hodnoty, ktoré tvoria jej základ a ktoré určia pri spracovaní PHRSR smer, ktorým sa budú jednotlivé oblasti uberať,</b> <b>cieľ, ktorý má byť dosiahnutý a priority rozvoja,</b> <b>prekážky, ktoré bude nutné prekonať pri rozvoji,</b> <b>regionálne aj nadregionálne zdroje, ktoré je možné využiť na rozvoj.</b>
<b>5</b>	<b>Plán postupných krokov a úloh na dosiahnutie stanovených cieľov a priorít.</b> <b>Systém sledovania realizácie PHRSR.</b> <b>Spracovanie konečnej verzie PHRSR.</b> <b>Predloženie textu PHRSR na pripomienkovanie verejnosti.</b> <b>Schválenie PHRSR zastupiteľstvom.</b>
<b>6</b>	<b>Uskutočňovanie plánu.</b> <b>Ročné vyhodnocovanie plánu.</b> <b>Informovanie verejnosti o uskutočňovaní PHRSR.</b> <b>Priebežné vyhľadávanie a zapájanie nových partnerov.</b> <b>Nástroje umožňujúce uskutočniť zmeny v pôvodnom PHRSR.</b>

Zdroj: Woleková, Mezianová, 2004, s.14 – 17.



## Analytická časť Programu hospodárskeho rozvoja a sociálneho rozvoja obce Malinová

2015 - 2024

### 2 ZÁKLADNÁ CHARAKTERISTIKA OBCE

Z hľadiska administratívneho členenia je obec sídlom okresu Prievidza súčasťou Vyššieho územného celku Trenčín.

#### Základná charakteristika obce Malinová (k 31.12.2013)

Kód obce	514187
Názov okresu	Prievidza
Názov kraja	Trenčiansky
Štatút obce	obec
PSČ	972 13
Telefónne smerové číslo	046
Prvá písomná zmienka o obci - meste - rok	1339
Nadmorská výška obce - mesta v m	342
Celková výmera územia obce [m <sup>2</sup> ]	13 088 262
Hustota obyvateľstva na km <sup>2</sup>	68
Zdroj: ŠÚ SR	

#### 2.1 HISTÓRIA OBCE

Medzi obce založené, alebo doosídlené na nemeckom práve, ktoré sa nachádzajú v severnej časti dnešného okresu Prievidza, patrí Malinová. Prvé správy o nej máme zo 14. storočia (z roku 1339), kedy nemeckí kolonisti doosídlili pôvodnú slovenskú obec Požeha (v roku 1332 je spomínaná pod menom Pozega, ako obec s kostolom). Zakladacie privilegium pre Šoltýsa Henricha z Cachu udeľuje jemu a jeho dedičom dedičné richtárstvo so slobodnou kúriou a regálnymi právami a novým osadníkom sa zaručuje oslobodenie od všetkých poddanských dávok na 16 rokov a zachovanie práv a povinností nemeckých kolonistov (ktorými boli prevažne baníci). Malinová tak nadobudla charakter baníckej obce, na čo poukazujú aj staré chotárne názvy (Unten - Obere, Stollen, Seifen atď.) V čase nemeckého doosídľovania tu bol postavený kostol zasvätený svätej Kataríne. Pôvodne bola Malinová filiálkou bojnickej farnosti, ale v 14. storočí tu vznikla samostatná farnosť. Malinová bola samostatnou farnosťou až do obdobia reformácie v 16. storočí, kedy bola pridružená ako filiálka k inej farnosti - Nitrianskemu Pravnu. Zo začiatku 17. storočia máme doklady o tunajších zlatých baniach, v prospech ktorých Pavol Pálfi zakázal miestnym mlynárom odvádzať vodu, ktorá bola potrebná na odvádzanie a na premývanie zeminy, v ktorej sa nachádzalo zlato. V roku 1648 sa tu vyťažilo približne 700 g zlatého prachu, pri ktorého dobývaní sa zúčastňovali hlavne poddaní v rámci vykonávania svojej robotnej renty. Malinová bola podobne ako ostatné dediny vo svojom okolí súčasťou majetkov bojnického hradu, teda bojnického panstva. V 18. storočí ťažba zlata postupne klesala v dôsledku vyčerpania zásob tohoto nerastného bohatstva, až postupne celkom zanikla a obyvatelia boli následkom toho nútení živiť sa poľnohospodárstvom a sezónnymi prácami. Ani Malinová sa nevyhla dôsledkom typického úkazu 18. storočia, a to rozširujúcemu sa majerskému hospodáreniu zemepánov. V roku 1726 odkúpil Ján Pálfi tunajšie dedičné richtárstvo so všetkými právami a majetkami, pričom richtársky majetok a výčap pálenky v dedine začal prenajímať za stanovený ročný poplatok 58 zlatých. V polovici



18. storočia pôsobili v Malinovej okrem poľnohospodárov aj siedmi remeselníci. V roku 1788 bola obnovená farnosť v Malinovej, pričom pribudla ku nej filiálka Chvojnica (Fundstollen). farárom bol v tom čase Jacobus Ledl, ktorý dostal dar - istý cirkevný majetok, a nadobudol tak naň patronátne právo kostola, kým ostatná časť dediny patrila stále k panstvu Bojnice. Z tejto spomínanej doby pochádza aj najstaršia zachovaná matrika Malinovej, kde sa môžeme ešte obšírnejšie dozvedieť o demografických pomeroch obce na konci 18. storočia. V roku 1822 bol v Malinovej postavený trojičný stĺp. V priebehu 19. storočia sa bieda poddaných ešte viac zozostrovala a prehlbovala, pričom z týchto ľudí veľká väčšina musela odchádzať za prácou a zárobkom sezónne do iných oblastí krajiny, alebo sa natrvalo vystaňovať kôli hľadaniu si lepších podmienok pre svoje živobitie. V 2. polovici 19. storočia bola v obci postavená kaplnka, ktorej priestor bol používaný na slúženie bohoslužieb v čase úradného uzavretia kostola v roku 1889 - a to z bezpečnostných dôvodov aj počas stavby nového kostola v rokoch 1893 - 1896. V tomto čase bola prevládajúcim jazykom v Malinovej nemčina a Malinová sa vlastne až do konca druhej svetovej vojny nazývala nemeckým názvom Cach, čo je dôsledkom toho, že Nemci usadení na tomto území v 14. storočí si vytvorili značnú kontinuitu a priniesli sem svoje zvyky a reč, ktoré sa tu udomácnili a pretrvali. V prvej svetovej vojne padlo mnoho vojakov. Medzi nimi boli zúčastnení aj vojaci z Malinovej, ktorí v počte 26 zahynuli. Počas doby trvania prvej Československej republiky si vedúce postavenie v dedine vybuďovala komunistická strana, za ktorou boli umiestnené nemecké strany a sociálna demokracia. Pracovali tu aj Spolok katolíckej mládeže, Hasičská jednota, miestna skupina Nemeckého kultúrneho spolku, miestna organizácia Karpatonemeckej strany, Sporiteľná a výpožičná pokladnica. Hospodárska kríza v 30. rokoch postihla i Malinovanov, veľa z nich sa zúčastňovala protestných pochodov proti nezamestnanosti. V roku 1939 prepadli obec príslušníci FS a HG a odviekli do väzenia 57 nemeckých a niekoľko slovenských antifasistov. V čase SNP bolo aktívnych z Malinovej vyše 100 partizánov, ktorí sa stali jadrom nemeckého partizánskeho oddielu Ernesta Thälmana v Hornonitrianskej partizánskej brigáde. Fašisti odviekli do koncentračných táborov jednotlivcov i celé rodiny, z ktorých sa väčšina po vojne do Malinovej vrátila. Všetci Nemci, ktorí sa odboja nezúčastnili, boli z obce vysídlení a na ich miesto prišli repatrianti, ktorým bola pridelená pôda skonfiškovaná tým, čo obec opustili. V roku 1948 bolo otvorené kultúrne stredisko obce, v 50. rokoch bola Malinová elektrifikovaná, zaviedlo sa sem autobusové spojenie s Nitrianskym Pravnom a telefonické spojenie i miestny rozhlas, čím obec nadobudla moderné civilizačné výdobytky a zlepšila tak životnú úroveň svojich obyvateľov (<http://www.malinova.sk/historia.html>, 10.3.2015).

### **Vymedzenie územia**

Obec Malinová leží v pravnianskom výbežku Hornonitrianskej kotliny v doline potoka Chvojnica, na juhovýchodných svahoch Strážovských vrchov - oddielu Malej Magury. Nadmorská výška v strede obce je 345 m, vo zvyšku katastrálneho územia je v rozmedzí od 324 do 1077 m (pod Magurou). Malinová je podhorská obec. Katastrálne územie sa nachádza na odlesnenej pahorkatine s početnými náplavovými kuželmi. Zalesnenie tvoria jedľobučiny, miestami borovice a smreký (<http://www.malinova.sk/sucasnost.html>, 10.3.2015).

## **2.2 PRÍRODNÉ POMERY**

### **Geomorfológia**

Hornonitrianska kotlina je v zmysle územnosprávneho usporiadania Slovenskej republiky sú časťou Trenčianskeho samosprávneho kraja – okresu Prievidza. Z pohľadu platného geomorfologického členenia územia Slovenskej republiky je Hornonitrianska kotlina samostatným geomorfologickým celkom (vnútrohorskou neogénnou kotlinou), ktorý patrí do subprovincie Vnútorne Západné Karpaty, provincie Západné Karpaty, podsústavy Karpaty a Alpsko-himalájskej sústavy. Samotná Hornonitrianska kotlina sa ďalej člení na štyri podcelky, ktorými sú Prievidzská kotlina s časťou Ciglianske predhorie, Handlovská kotlina, Rudnianska kotlina a Oslianska kotlina. Hornonitriansku kotlinu ako celok ohraničuje veniec pohorí – susedných geomorfologických celkov. Na západe a severozápade (kde sa rozprestiera obec Malinová) sú to Strážovské vrchy s podcelkami Nitrická vrchovina, Zliechovská hornatina a Malá Magura; na severe pohorie Malá Fatra – horská skupina Kláku – Reváňa; na severovýchode a východe pohorie Žiar (všetko jadrové pohoria Vnútorých Západných Karpát); na juhovýchode podcelkom Vysocké predhorie Kremnické vrchy a na juhu pohorie Vtáčnik s podcelkami Malý Vtáčnik a Vysoký Vtáčnik (oba celky sú neovulkanickými pohoriami Slovenského stredohoria Vnútorých Západných Karpát) a severné svahy jadrového pohoria Trábeč. Voči menovaným pohoriam je kotlina vyčlenená tektonicky systémom pozdĺžnych hlbinných zlomov.



Najvýraznejším z nich je tzv. malomagurský zlom, ktorý vymedzuje Prievidzskú kotlinu oproti Malej Magure a Rudnianskej kotline, ďalšie význačné zlomy vymedzujú Prievidzskú a čiastočne Handlovskú kotlinu voči pohoriu Žiar a Rudniansku kotlinu oproti Malej Magure, Zliechovskej hornatine a Nitrickým vrchom. Juhozápadným smerom je kotlina otvorená tzv. Uhreckou a Vestenickou bránou do širokého severného výbežku Podunajskej nížiny, t.j. susedí s geomorfologickým celkom Podunajskej pahorkatiny (Vingárik, J., 2010m, s.19). Nadmorská výška Hornonitrianskej kotliny sa pohybuje od 200 m.n.m. v oblasti riečnej nivy rieky Nitra až po 845 m.n.m. na vrchu Stráž nad obcou Veľké Pole. Prevažná časť územia kotliny má sklon do 1°, v oblasti jej styku so svahmi okolitých pohorí sa sklony pohybujú medzi 6 – 12°. (Halmo – Tkáčik – Panák, 2006) Zo základných typov reliéfu v centrálnych častiach Hornonitrianskej kotliny dominuje reliéf zvlnených rovín, ktorý smerom k jej okrajom prechádza do reliéfu kotlinovej pahorkatiny. Zvlnené roviny dna kotliny sa viažu na poriečnu nivu Nitry, tvorenú jej sedimentmi z obdobia kvartéru, kotlinová pahorkatina sa vyvinula na piesčitých a slienitých íloch miocénu. Pozvoľný prechod charakteru pahorkatiny z najnižších polôh (Vingárik, J., 2010m, s.24).

### **Geologický vývoj**

Oblasť, v ktorej sa obec Malinová rozprestiera, bola sformovaná zložitým geologickým vývojom. Súčasná priestorová štruktúra jej bezprostredného geologického podložia je výsledkom dlhovekej kombinácie pôsobenia endogénnych a exogénnych geomorfologických činiteľov. Z najmladších súborov hornín v nej dominujú kvartérne fluviálne sedimenty (riečne štrky a piesky) – v Prievidzskej a Oslianskej kotline uložené riekou Nitrou, v priestore od Nitrianskeho Pravna na severe až po Uhreckú bránu na juhozápade, v Rudnianskej kotline riekou Nitricou (Belankou) od obce Lomnica na severe až po Vestenickú bránu na juhozápade (Lukniš, 1968) a napokon, v úzkom pruhu, aj riekou Handlovkou v Handlovskej kotline od Handlovej na juhovýchode po Prievidzu v ústí Handlovskej kotliny do Prievidzskej kotliny, kde sa napájajú na sedimenty Nitry. (Brodňanová – Brodňan, 1988) Fluviálne usadeniny rovnakého druhu sa nahromadili aj v reliéfnej forme náplavových kužeľov prítokov spomenutých riek, na úpätiach pohorí hraničiacich s kotlinou. Spod opísaného kvartérneho podkladu okrajovo na povrch vystupujú staršie neogénne jazerné a morské usadeniny (dolomitové zlepence, drobné pieskovce, ílovité piesky a slienité íly) s prímiesou sopečného materiálu podobného veku, najmä v podobe pyroklastík. V severnej polovici územia Rudnianskej kotliny, na celom území tzv. Bojníckej vysokej kryhy a vo veľkej časti Handlovskej kotliny vystupujú na povrch v pomerne širokých súvislých pásoch dokonca morské sedimenty vnútrokarpatského paleogénu – v spodnej vrstve sú to vápencové a dolomitové brekcie, zlepence i vápence s vložkami slienitých bridlíc, vyššie monotónny flyš zložený z vápnitých pieskovcov a ílovcov (Lukniš, 1968). Geologickú štruktúru dna kotliny dopĺňajú žltkasté travertíny – karbonátové horniny organogénneho pôvodu v oblasti Bojníc (Vingárik, J., 2010m, s.19-24).

### **Geologické pomery**

Hornonitrianska kotlina bola sformovaná zložitým geologickým vývojom. Súčasná priestorová štruktúra jej bezprostredného geologického podložia je výsledkom dlhovekej kombinácie pôsobenia endogénnych a exogénnych geomorfologických činiteľov. Pod povrchovými kvartérnymi riečnymi sedimentmi, zastúpenými rôznymi druhmi štrkov a pieskov, leží komplex neogénnych hornín s mocnosťou do 350 m. Najvrchnejšou a teda najmladšou vrstvou tohto komplexu je tzv. lehotské súvrstvie s hrúbkou okolo 80 m, ktoré svojou genézou spadá do obdobia vrchného sarmatu až pliocénu. Dané obdobie sa vyznačovalo intenzívnou tektonickou činnosťou sprevádzanou mohutným vulkanizmom v oblasti jeho dnešného výsledného diela – pohoria Vtáčnik. Súhlasne s opísanými procesmi sa v súvrství plynule i s výrazným ohraničením striedajú horniny sedimentárne a vulkanické, litologicky je zastúpený celý rad psamitických a pefitických hornín – spevnených, menej spevnených až nespevnených; konkrétne ho tvoria jazerné sedimentárno-detritické horniny – štrky, štrkozlepence, zlepence, pieskovce, resp. tufity, piesočnaté íly až íly, len v Ciglianskom predhorí sa občas objavujú aj typy vulkanicko-sedimentárne až vulkanické. V štrkoch a štrkozlepencoch sú z jednotlivých horninových typov zastúpené najmä vápence, dolomity, metamorfiká, kremeň, kremenec a pieskovec. V podloží lehotského súvrstvia leží staršie – košianske súvrstvie, podobnej mocnosti, z obdobia spodného sarmatu. Jedná sa o monotónne súvrstvie pevných, miestami piesočnatých, ílov prevažne sivej farby, ktorých prevládajúcu časť tvorí illit, prípadne illit-montmorinolit. V súvislosti s podložnými uhoľnými slojmi sa súvrstvie zvykne nazývať aj komplexom tzv. nadložných ílov. Práve sloje hnedého uhlia, také typické pre oblasť hornej Nitry, sú klasifikované ako samostatné súvrstvie staršieho neogénneho obdobia Badenu pod názvom novácke súvrstvie, ktorý je odvodený od nováckeho



uholného ložiska situovaného v nami charakterizovanej oblasti nováckej panvy. Hrúbka nováckeho súvrstvia je vo väčšej časti ložiska 8 – 10 m, v jeho severovýchodnej časti až 35 m. Handlovské uholné ložisko sa z väčšej časti rozprestiera pod masívom Vtáčnika, len málo zasahuje do Prievidzskej kotliny – Ciglianskeho predhoria, preto je novácke ložisko pre Hornonitriansku kotlinu reprezentatívnejšie. Hlbším a hlavným súvrstviom Bádenu je kamenské súvrstvie, ktoré celé tvoria tzv. podložné vulkanity (opäť vo vzťahu k uholnému pásnu). V kotline sa z nich vyskytuje len forma preplavených podložných vulkanitov, ktorá zároveň vyplní a aj neproduktívne zóny vyššieho nováckeho súvrstvia (mimo uholných ložísk), čím miestami vystupuje až bezprostredne pod komplex sarmatského košianskeho súvrstvia. Preplavené podložné vulkanity sú komplexom fluviálne až fluviolimnicky preplavených hornín pestrého zloženia od tufitických aleuritov až po tufitické konglomeráty. Litologicky sú v ňom zastúpené tufitické íly, prechádzajúce do tufitov až tufitických zlepcov, v ktorých valúnovom materiály prevláda andezit. V podloží Bádenu sú vo veľmi rozdielnej mocnosti uložené sedimenty spodného miocénu (egenburgu). Pod neogénnym súvrstviom, s celkovou mocnosťou do 350 m, sa rozkladá mohutnejší komplex hornín centrálno-karpatského paleogénu (do 1300 m), ktorý vystupuje na povrch kotliny vo vyššie menovaných oblastiach. Paleogénne súvrstvie tvorí komplex sedimentov mora, ktoré v období paleogénu zaplavilo územie Hornonitrianskej kotliny z juhu približne po oblasť Prievidze. Najvyššiu vrstvu paleogénu predstavuje flyš, v ktorom sa monotónne striedajú pieskovce a ílovce s vložkami konglomerátov či brekcií. Uvedené súvrstvie, dosahujúce hrúbku do 500 m, sa v súčasnosti nazýva aj zubereckým súvrstviom. Hlbšie položeným predstaviteľom paleogénu je tzv. hutianske súvrstvie tvorené ílovcovou litofáciou. V zložení súvrstvia je, pokiaľ ide o zrnitosť hornín, v absolútnej prevahe pelitický materiál svedčiaci o usadzovaní v prostredí hlbšieho mora. Ílovce ako najvýznamnejší zástupca tohto súvrstvia sú premenlivo vápňité, pevné a kompaktné, avšak po navetraní vyznačujúce sa typickou bridličnatou odlučnosťou a nepravidelným ostrohranným rozpadom. Hrúbka hutianskeho súvrstvia je od 100 do 500 m. V jeho bezprostrednom podloží sa opísané ílovce striedajú s pieskovicami a brekciami a spoluvytvárajú tak tzv. terchovské súvrstvie nevelkej mocnosti. Bazálnym súvrstviom paleogénu, uloženým priamo na morfológicky silne členitom druhohornom podloží, je tzv. borovské súvrstvie s mocnosťou od 50 do 300 m. Komplex tvoria brekcie a konglomeráty. V spodnej vrstve brekcií prevláda dolomitový a dolomitovo-vápencový materiál pochádzajúci výhradne z bezprostredného podložia. Vo vyšších vrstvách sa vyskytujú aj opracovanejšie úlomky kremeňa, kremencov, rohovcov, verfenských bridlíc, melafýrov i niektorých ďalších hornín. V podobe izolovaných pruhov a šošoviek sú v borovskom súvrství obsiahnuté numulitové vápence, vystupujúce na povrch v oblasti Bojníc, pre ktoré sú povestné. (Brodňanová – Brodňan, 1988; Halmo, 2007) Na základe doterajších zistení sa predpokladá, že priame podložie terciéra v celom rozsahu Hornonitrianskej kotliny tvoria útvary mezozoika (druhohôr). Mezozoikum tatrika – druhohorné horniny obalovej série kryštalinika buduje toto podložie len na nepatrnej ploche v severnom cípe Prievidzskej kotliny. Konkrétne sa jedná o kremence, dolomity, vápence, ílovité bridlice, sliene a slienité vápence triasu až spodnej kriedy. V ostatnej časti Prievidzskej kotliny severne od Prievidze a v Rudnianskej kotline sa v podloží terciéra pravdepodobne nachádzajú horniny krížňanskeho príkrovu, t.j. dolomity, vápence, ílovité bridlice, sliene a slienité íly triasu až spodnej kriedy. Za pomoci hlbinných vrtov boli dokázané predpoklady, že podložné mezozoikum zvyšného územia Hornonitrianskej kotliny, teda Prievidzskej kotliny na juh od Prievidze, Oslianskej kotliny a Handlovskej kotliny je sú časťou chočského príkrovu (hroninu). Príkrov tvoria dva súbory hornín. V prvom súbore nachádzame pieskovce, ílovité bridlice, kremence a melafýry permu, teda horniny staršej suchozemskej fázy – tzv. melafýrová séria, tento sa však v predterciérnom (predtreťohornom) podloží Hornonitrianskej kotliny vyskytuje len v minimálnej miere. Druhý horninový súbor je tvorený vápencami a dolomitmi stredného a vrchného triasu, len ojedinele vápencami jury. Podľa výskumov, realizovaných v oblasti bojnickej vysokej kryhy, tu mezozoikum pozostáva z dvoch častí – zo súvrstvia dolomitov a z vápencovo dolomitového komplexu. Súvrstvie dolomitov v podloží paleogénu budujú svetlé, svetlosivé, zväčša masívne dolomity v celkovej hrúbke 175 m, ktoré sú značne popraskané, prestúpené hustou sieťou nepravidelných puklín a rozpadajú sa na štrk a piesok. Vápencovo-dolomitový komplex obsahuje dva typy hornín, a to tmavosivé (guttensteinské) vápence a tmavosivé dolomity. Celá mocnosť tohto komplexu nebola overená. (Brodňanová – Brodňan, 1988) V priebehu neogénu, najmä v sarmate, pôsobením intenzívnych tektonických pohybov všetky dovtedy uložené súvrstvia podložia Hornonitrianskej kotliny stupňovito poklesli pozdĺž utvorených zlomových línií oproti okolitým pohoriam, čím z územia dnešnej kotliny učinili priekopovú prepadlinu. Výškový rozdiel medzi susednými poklesovými kryhami činí 200 a viac metrov. Práve v tomto období a týmto spôsobom sa Hornonitrianska kotlina stáva kotlinou, preto nesie prívlastok neogénna kotlina (Vingárik, J., 2010, s.19-24).



## Nerastné suroviny

Pri obci Malinová v okrese Prievidza bolo niekoľko storočí jedno z najväčších ryžovísk zlata na Slovensku. O existencii svedčia dodnes takzvané kamenné moria, pozostatky po ryžovaní zlata z naplavenín potoka Chvojnica, vyvierajúceho v Strážovských vrchoch. Kamenné moria sú umelo vytvorené plošiny, kopce a valy kameňov, z eróziou obrúsených okruhliakov. Hrúbka sloja, podľa súčasných prierezových odvalov, predstavuje od päť do 12 metrov. Ich rozloha je viac než 10 štvorcových kilometrov. Nie je vylúčené, že prvými zlatokopmi tam boli Kelti. Ale skutočnosť, že zlato sa v týchto priestoroch dobývalo ryžovaním, je písomne overené, až od prvej tretiny 14. storočia. Bolo to obdobie osídľovania tejto časti hornej Nitry nemeckými osadníkmi, ktorých povolal kráľ Karol Róbert práve preto, aby rozvíjali ťažbu drahých kovov. Aj preto sa Malinová voľakedy volala po nemecky - Cach. Pri ryžovaní našlo prácu mnoho obyvateľov obce a dodnes túto časť volajú Roboty. V súčasnosti sú kamenné moria z časti zarastené náletovými drevinami. Rastú tam prevažne, borovice, buky, javory, brezy, aj lieskové kríky, ale v poslednom období je to aj bohaté hubárske teritórium. Stále však možno vidieť, kadiaľ privádzali k ryžoviskám vodu. Ťažba zlata prebiehala nielen odkrývaním, ale aj podzemným spôsobom. V okolí obce alebo aj priamo v nej, bolo v minulosti údajne až 120 šácht a štôlní, vystužených drevom. Z historických prameňov je známe, že ťažba a ryžovanie zlata medzi obcami Malinová a Chvojnica prebiehala do 18. storočia. Odborníci vypočítali, že z ryžoviska mohli spolu získať necelé dve tony rýdzeho zlata (<http://aktualne.atlas.sk/pri-obci-malinova-bolo-jedno-z-najvacsich-ryzovisk-zlata-na-slovensku/dnes/regiony/>, 5.3.2015).

## Pôdne pomery

Priestorová štruktúra pôdneho krytu v okolí obce sa odvíja najmä od typu geologického podkladu v jednotlivých lokalitách. Z pôdnych druhov na území kotliny výrazne prevládajú ťažké pôdy. V závislosti na podklade a klimatických pomeroch (sucho či vlhko) sú to buď pôdy ílovité, ílovito-hlinité, hlinité, piesočnato-hlinité alebo hlinito-piesočnaté. (Hydroekologický plán povodia Nitry, 1994) Z hľadiska rozčlenenia pôdneho krytu na pôdne typy sú v oblasti najviac zastúpené kambizeme, z nich najmä kambizeme modálne a kultizeme nasýtené až kyslé so sprievodnými rankrami a kambizemami pseudoglejovými zo stredne ťažkých až ľahších skeletnatých zvetralín nekarbonátových hornín, zaberajúce veľké plochy východných častí všetkých štyroch podcelkov (čiastkových kotlín), v zalesnených okrajových polohách kotliny na prechode k okolitým pohoriam nachádzame aj kambizeme modálne kyslé so sprievodnými kambizemami kultizemnými a rankrami zo zvetralín kyslých až neutrálnych hornín. Z ďalších zonálnych pôdnych typov sú v kotline na veľkých plochách rozšírené tiež pseudogleje, a síce pseudogleje modálne, kultizemné a luvizemné nasýtené až kyslé na svahovinách v severozápadnej a južnej časti Prievidzskej kotliny, v juhovýchodnej časti Oslianskej kotliny, ako aj na severozápade a juhozápade Rudnianskej kotliny (Vingárik, J., 2010, s.22-28). Z azonálnych pôdnych typov sa vyskytujú, na nive rieky Nitry fluvizeme a na karbonátových horninách, v niektorých okrajových častiach kotlín, najmä v severovýchodnom cípe Prievidzskej kotliny, západne od Bojníc, rendziny. Fluvizeme sú na opísanom území reprezentované predovšetkým subtypom fluvizemí kultizemných so sprievodnými fluvizemami glejovými, modálnymi a kultizemnými ľahkými z nekarbonátových aluviálnych sedimentov. V malej miere sa však na ľavom brehu Nitrice v juhozápadnej časti Rudnianskej kotliny vyskytuje aj subtyp fluvizemí kultizemných karbonátových so sprievodnými fluvizemami glejovými, karbonátovými a karbonátovými ľahkými karbonátových aluviálnych sedimentov a na ľavom brehu Nitry v oblasti intravilánu mesta Prievidza fluvizemí glejových so sprievodnými glejmi z karbonátových a nekarbonátových aluviálnych sedimentov. Rendziny sú kompletne zastúpené subtypom rendzín a kambizemí rendzinových so sprievodnými liozemami modálnymi karbonátovými, lokálne sutinovými zo zvetralín pevných karbonátových hornín. (Atlas krajiny SR, 2002).

Nasledujúca tabuľka prezentuje vývoj štruktúry pôdneho fondu v obci Malinová od roku 2003.

Výmera územia v ha.											
	2003	2004	2005	2006	2007	2008	2009	2010	2011	2012	2013
Celk. výmera úz. obce	1308,8	1308,8	1308,8	1308,8	1308,8	1308,8	1308,8	1308,8	1308,8	1308,8	1308,8
Pol'nohosp. pôda - spolu	607,6	607,5	607,5	607,5	603,5	602,8	602,4	602,1	602,1	602,0	602,0
- orná pôda	257,5	257,5	257,5	257,5	264,0	263,5	263,2	263,1	263,1	263,1	263,1
- záhrada	14,4	14,4	14,4	14,4	14,4	14,2	14,2	14,2	14,2	14,2	14,3



- trvalý trávny porast	335,6	335,6	335,6	335,6	325,2	325,0	325,0	324,8	324,8	324,6	324,6
Nepoľnoh. pôda - spolu	701,2	701,3	701,3	701,3	705,3	706,1	706,4	706,7	706,7	706,9	706,9
- lesný pozemok	630,1	630,1	630,1	630,1	630,1	630,1	629,9	629,9	629,9	629,9	629,9
- vodná plocha	10,5	10,5	10,5	10,5	10,5	10,5	10,5	10,5	10,5	10,5	10,5
- zast. plocha a nádv.	39,1	39,2	39,2	39,2	39,2	39,9	40,3	40,4	40,6	40,7	40,7
- ostatná plocha	21,5	21,5	21,5	21,5	25,5	25,5	25,7	25,8	25,8	25,8	25,8

Zdroj: 20.1.2015, <http://px-web.statistics.sk/PXWebSlovak/>

Z celkového hľadiska dochádza k redukcii poľnohospodárskej pôdy. K najväčším negatívnym zmenám došlo v sledovanom období v prípade trvalých trávnatých porastov, ktorých výmera klesla do roku 2013 na 324,6 ha. K miernemu nárastu došlo v prípade ornej pôdy. Výmera nepoľnohospodárskej pôdy stúpla na 706,9 ha. Zastavané plochy a nádvoria stúpili na 40,7 ha.

## Hydrologické pomery

### *Povrchové vody*

Hydrologicky je územie, na rozdiel od väčšiny neogénnych kotlín Slovenska, ktoré skoncentrovali vody odtekajúce z celej ich plochy do jednej rieky, rozdelené na dve povodia – povodie **Nitry**, odvodňujúcej Prievidskú, Handlovskú a Osliansku kotlinu a povodie Nitrice (Belanky), ktorá odvodňuje Rudniansku kotlinu a do Nitry sa vlieva až južnejšie, mimo územia Hornonitrianskej kotliny. Obe hlavné rieky „opúšťajú“ územie kotliny na juhozápade – Nitra cez Uhreckú bránu a Nitrica, o niečo severnejšie, cez Vestenickú bránu, pričom v tejto oblasti obe rieky od seba delí výrazná vyvýšenina horskej skupiny Drieňového vrchu, ktorý rieka Nitrica odrezala antecedentnou dolinou od ostatku Nitrických vrchov. Hlavnou hydrologickou osou celej Hornonitrianskej kotliny je rieka Nitra, tečúca na juh Prievidskou a Oslianskou kotlinou. Vedľajšími hydrologickými osami sú už spomínaná rieka Nitrica (Belanka) a Handlovka, ktorá odvádza všetku vodu z Handlovskej kotliny a vlieva sa do Nitry medzi obcami Koš a Laskár južne od Prievidze. Rieka Nitrica sa podľa rovnomennej obce volá Nitricou až od výtoku z vodnej nádrže v Nitrianskom Rudne, na úseku od prameňa po ústie do tejto nádrže nesie názov Belanka, podľa vyššie položenej obce Valaská Belá, ktorou na tomto úseku preteká. Na území kotliny sú významnejšími pravostrannými prítokmi Nitry potoky Tužina, **Chvojnica**, Kanianka a Trebianka, z ľavostranných je najvýznamnejšia rieka Handlovka, vodnaté sú aj toky Ciglianka, Lazný a Osliansky potok; najvýznamnejším pravostranným prítokom Nitrice je Bystrica, ľavostranným Nevidzianka. Podľa tvaru možno riečnu sieť Hornonitrianskej kotliny typologicky hodnotiť ako symetrickú až stromovitú. Pri pohľade na čiastkové povodia troch najvýznamnejších tokov kotliny sa viac stromovitou javí byť riečna sieť Nitry a symetrickou riečna sieť Nitrice a Handlovky. Z hľadiska posudzovania režimu odtoku spadá Hornonitrianska kotlina do stredohorskej oblasti a teda všetky jej rieky majú snehovo-dažďový režim odtoku s maximami vodnosti v apríli a minimami v septembri. Podiel aprílového odtoku na ročnom odtoku predstavuje 14%, kým septembrového iba 5% (Vingárik, J., 2010, s.28-33).

### *Chvojnica*

Chvojnica je pravostranný prítok Nitry s dĺžkou 15 km, je tokom IV. rádu. Pramení v Strážovských vrchoch, v podcelku Malá Magura, pod sedlom Kolenová v nadmorskej výške cca 780 m n. m. Od prameňa tečie juhovýchodným smerom cez Čičermanskú dolinu, sprava priberá najprv prítok z Ovsianskej doliny, následne z Prominčovej doliny, dvojitém oblúkom preteká cez chatovú osadu, priberá ľavostranný prítok z Hlbokej doliny a ďalej tečie cez obec Chvojnica, kde sprava priberá najprv Kamenistú a potom ďalší prítok z (druhej) Hlbokej doliny. Následne vstupuje do Hornonitrianskej kotliny, na riečke je vybudovaná vodná elektrárň. Ďalej Chvojnica rozširuje svoje koryto, preteká obcou **Malinová** a mení svoj smer toku na juh. Na území obce priberá významnejší pravostranný prítok z Bystrej doliny a za obcou taktiež pravostranný Lukavec. Vzápätí preteká východným okrajom Lazianskeho hája, vytvára niekoľko ohybov koryta a severne od obce Lazany sa stáča na východ. Neďaleko obce Nedožery-Brezany sa vlieva do Nitry. [http://sk.wikipedia.org/wiki/Chvojnica\\_\(pr%C3%ADtok\\_Nitry\)](http://sk.wikipedia.org/wiki/Chvojnica_(pr%C3%ADtok_Nitry))

### *Podzemné vody*

Spoločný priestor pre podzemné vody s plytkým obehom vytvárajú v Hornonitrianskej kotline morské a jazerné neogénne sedimenty prepojené s vyššie uloženými kvartérnymi sedimentami Nitry a Nitrice, jednotnú nádrž pre podzemné vody s hlbokým obehom zase kolektory v podobe karbonátových hornín mezozoika krížňanskeho a chočského príkrovu, v rámci kotliny ležiace pod nepriepustnými súvrstviami neogénu i paleogénu a vybiehajúce na povrch v niektorých častiach okolitých pohorí. (Hydroekologický plán povodia Nitry, 1994).

### *Geotermálne vody*



Na území Hornonitrianskej kotliny nachádzame tak prirodzené vývery geotermálnych vôd – pramene resp. žriedla, ako aj umelo získané zdroje – vrty. Prirodzene geotermálne vody vyvierajú na dvoch lokalitách – v Bojniciach a v Chalmovej- Bystričanoch. Nezávisle od spomenutých pramenných oblastí v súčasnosti funguje jeden hlbinný geotermálny vrt v Laskári pri Novákoch. Obe skupiny prameňov, vzdialené od seba vzdušnou čiarou cca. 13 km, sa viažu na tektonické zlomovú líniu malomagurského zlomu, i keď väčšinou nevyvierajú priamo na ňom, ale na križovatkách menších podružných zlomov v jeho susedstve. Jednotlivé zlomy predstavujú pre geotermálne vody prirodzené výstupné cesty na zemský povrch. Z hľadiska tepelnej aktivity bola Hornonitrianska kotlina vyčlenená ako samostatná perspektívna geotermálna oblasť, jedna z 26 perspektívnych geotermálnych oblastí, resp. štruktúr na území Slovenskej republiky. Geotermálna aktivita územia Hornonitrianskej kotliny je charakterizovaná hodnotou hustoty tepelného toku 70 mW/m<sup>2</sup>, teplota v hĺbke 1000 m sa pohybuje v intervale 35 – 45 °C. Celkovo možno geotermálnu aktivitu kotliny hodnotiť ako mierne zvýšenú až zvýšenú. Najdôveryhodnejším vonkajším indikátorom tejto skutočnosti sú práve prirodzené vývery geotermálnych vôd v Bojniciach a Chalmovej-Bystričanoch (Vingárik, J., 2010, s.28-33).

### **Klimatické pomery**

Podnebie Hornonitrianskej kotliny sa rôzni v závislosti od meniacej sa nadmorskej výšky. Smerom od najvyšších okrajových polôh k jej najnižším častiam na nive Nitry prechádza od kotlinovej klímy chladnej, cez mierne teplú až po teplú. (Hydroekologický plán povodia Nitry, 1994) V zmysle klimatického členenia územia Slovenska na tri klimatické oblasti, na územie Hornonitrianskej kotliny zasahujú dve z nich – nižšie polohy spadajú do teplej, vyššie do mierne teplej klimatickej oblasti. V horizontálnej rovine sa teplá klimatická oblasť tiahne pozdĺž rieky Nitry od juhozápadu približne po obec Nedožery-Brezany na sever od Prievidze. (Atlas krajiny SR, 2002). Teplota vzduchu v kotlinovej klíme sa po väčšinu roka znižuje s rastúcou nadmorskou výškou. V zimnom období sa však v Hornonitrianskej kotline často vyskytujú teplotné inverzie, ktoré spôsobujú, že počas ich výskytu je najchladnejšie práve v najnižších polohách kotliny. (Hydroekologický plán povodia Nitry, 1994) Priemerná ročná teplota vzduchu v Hornonitrianskej kotline sa v závislosti od nadmorskej výšky pohybuje v rozmedzí 8,0 – 8,9 °C. Najchladnejším mesiacom je január s priemernou teplotou -2,5 až -3,5 °C, najteplejším júl s teplotami v priemere od 17,5 do 19 °C. Vychádzajúc z údajov meteorologickej stanice v Prievidzi, bol v sledovanom období priemerný počet tropických dní 10,4, letných dní 54,1, mrazových dní 118,0 a ľadových dní 25,8. (Hydroekologický plán povodia Nitry, 1994). Priemerný ročný úhrn zrážok podľa klimatickej stanice v Prievidzi bol v danom období 671 mm, najvyššie mesačné úhrny zrážok bývajú pravidelne namerané v júni a v júli, najnižšie v januári. Denné zrážky v teplom polroku sú intenzívnejšie a často sprevádzané búrkami. Snehovou pokrývkou 1 cm a viac býva územie Hornonitrianskej kotliny prikrývané v priemere 70 dní v roku. (Hydroekologický plán povodia Nitry, 1994) V kotline prevažuje severovýchodný smer vetra s početnosťou 30 %, pred juhozápadným a severným s početnosťou 15 %. 13 % dní v roku možno charakterizovať ako bezveterné. Najväčšiu rýchlosť, 5 – 6 m/s, dosahujú severné smery prúdenia vetra. (Halmo – Tkáčik – Panák, 2006) Pri hodnotení klimatických pomerov Hornonitrianskej kotliny je potrebné viac ako v prípade ktoréhokoľvek iného regiónu Slovenska prihliadať na kvalitu ovzdušia, ktoré je dlhodobo silne znečisťované exhalátmi – škodlivými produktmi ťažkého priemyslu (energetického, chemického). Veľkým problémom sú najmä opakujúce sa zvýšené hodnoty arzénu v ovzduší (Žigrai, 1978; Kapusta, 1978).

### **Rastlinstvo a živočíšstvo**

#### *Rastlinstvo*

Fytograficky patrí celé územie Hornonitrianskej kotliny do západokarpatskej floristickej oblasti a v rámci nej do obvodu predkarpatskej flóry. Zo zoografického hľadiska je väčšina územia kotliny zaradená do vnútorného obvodu západných Karpát, len najjužnejšia časť spadá do juhoslovenského obvodu pahorkatinného dunajského okrsku Panónskej oblasti (vnútrokarpatské znížiny). (Environmentálny akčný program Hornonitrianskej ohrozenej oblasti, 1997) Pôvodná (potenciálna) vegetácia kotliny bola takmer na celom jej území výrazne pozmenená antropogénnou činnosťou. Vzhľadom na vhodné prírodné podmienky pre život človeka boli väčšinové plochy jej rozlohy od počiatku osídlenia až dodnes postupne odlesnené, následne zastavané či premenené na polia, v podhorských oblastiach na lúky a pasienky. Les na území kotliny nachádzame iba na niekoľkých okrajových lokalitách, aj to väčšinou s výrazne pozmenenou skladbou drevín. Zvyšky pôvodných dubovo-hrabových lesov sa zachovali len v južnej časti Rudnianskej kotliny. Nebyť týchto zásahov,



ktoré boli prirodzeným prejavom postupujúceho rozvoja spoločnosti, tvorili by vegetačný kryt Hornonitrianskej kotliny v nižších polohách spoločenstvá karpatských dubovo-hrabových lesov, s enklávami dubových a cerovo-dubových lesov na výslunných južných svahoch, v Rudnianskej kotline aj kyslomilných dubových lesov. Aluviálne náplavy Nitry by pokrývali jaseňovo-brestovo-dubové a jelšové nížinné (mäkké) lužné lesy, pozdĺž jej prítokov by sa tiahli podhorské (tvrdé) lužné lesy. (Environmentálny akčný program Hornonitrianskej ohrozenej oblasti, 1997) Oblasť Hornonitrianskej kotliny sa nachádza v pásme, pre ktoré je typické miešanie prevládajúcich chladnomilných karpatských horských druhov s teplomilnými a suchomilnými panónskymi nížinnými a mediteránnymi druhmi flóry i fauny. Z reprezentatívnych teplomilných drevín slovenskej flóry dosahuje na území kotliny severnú hranicu rozšírenia napr. dub cerový severne od Prievidze (Brtek, 1990).

### Živočíšstvo

Predstaviteľmi teplomilnej fauny sú v rámci nášho záujmového územia spomedzi stavovcov niektoré druhy plazov – jašterica múrová, jašterica zelená, užovka stromová a vtákov – výrik obyčajný, krakľa belasá, strakoš červenohlavý čiskaliar pestrý, takmer nespočetné je množstvo teplomilných druhov bezstavovcov – ulitníkov, pavúkov (stepník červený, strehúň škvrnitý) a najmä hmyzu (modlivka zelená, jesienka spevavá, cikády, lajniaky, fúzač trávový, mravcovek stromový, motýľ pestroň vlkocový a iné). (Brtek, 1982) Živočíšstvo Hornonitrianskej kotliny ako celok sa viaže na vodné prostredie, poľnohospodársky obrábanú pôdu a okrajovo na listnaté lesy. Fauna súčasnej kultúrnej stepi je oproti pôvodnej stepnej faune druhovo chudobnejšia. Typickou nežiaducou črtou živočíšstva kultúrnej stepi, ako aj iných antropogénnych biotopov, je oslabenie ich homeostázy a tendencia premnoženia sa niektorých druhov (napr. hraboš poľný, lykožrút). (Environmentálny akčný program Hornonitrianskej ohrozenej oblasti, 1997).

## 2.3. TECHNICKÁ INFRAŠTRUKTÚRA

Obec je elektrifikovaná. Rozvodná sieť plynu je v obci vybudovaná. Obyvatelia sú napojení na verejný vodovod. Obec nemá vybudovanú splaškovú kanalizáciu s ČOV. Dažďová kanalizačná sieť je riešená sporadicky prostredníctvom rigolov popri ceste. Pokrytie mobilných operátorov je nasledovné T - mobile 60 %, Orange 60 % a O2 cca. 50 %. Občania majú v súčasnosti možnosť pripojenia na Internet prostredníctvom DSL, Wi-Fi, prípadne prostredníctvom mobilných operátorov.

Infraštruktúra	jednotka	súčasný stav	budúci stav
Pošta	ano/nie	nie	nie
Káblková televízia	ano/nie	nie	nie
Verejný vodovod	pokrytie v %	100	100
Vlastný zdroj pitnej vody	názov/výdatnosť	nie	nie
Verejná kanalizácia dažďová	pokrytie v %	20	80
Kanalizačná sieť pripojená na ČOV	pokrytie v %	nie	áno
Rozvodná sieť plynu	pokrytie v %	80	100
	DSL	áno	áno
pripojenie na sieť internet	EDGE/UMTS/	áno	áno
	Wi-Fi	áno	áno
verejný internet	ano/nie	áno	áno
verejný prístupový bod	ano/nie	nie	nie
internetová kaviareň	ano/nie	nie	nie
pokrytie signálom Orange	%	60 %	90 %
pokrytie signálom T-mobile	%	60 %	90 %
pokrytie signálom O2	%	50 %	80 %
verejné studne	počet	nie	nie
pramene pitnej vody	počet/výdatnosť	nie	nie
skládka TKO	ano/nie	nie	nie
separovaný zber	ano/nie	áno	áno
zberný dvor pre separovaný zber	ano/nie	nie	áno
kompostovisko	ano/nie	nie	áno
cintorín	počet	1	1
dom smútku	počet	1	1

Zdroj: OcÚ Malinová, 2014

### Zásobovanie pitnou vodou

Zásobovanie obyvateľstva obce pitnou vodou je v súčasnosti vykonávané zo skupinového vodovodu (ďalej SKV) - skupinový vodovod.



Objekty a zástavba rodinnými domami nachádzajúce sa na území obce sú zásobované aj vodou z vlastných vodných zdrojov - studní. Rozvodnú sieť v obci tvoria vodovodné potrubia DN 150 resp. DN 100 mm. Sieť je čiastočne zokruhovaná. Rozvojové zámery uvažujú so zásobovaním pitnou vodou z existujúcich rozvodov pitnej vody DN 100. Spôsob zásobovania jednotlivých rozvojových zámerov pitnou vodou bude upresnený v podrobnejších stupňoch projektovej dokumentácie. V rozvojových zámeroch sa navrhuje rozvod vody z rúr PVC DN 100. Na vodovodnej sieti budú osadené požiarne hydranty, ktoré budú slúžiť aj ako odkalovace, alebo odzdušnovace. Trasy vodovodných potrubí sú navrhnuté vo verejných komunikáciách a ich výstavba by mala prebiehať súčasne so stavbami a v predstihu pre výstavbu jednotlivých objektov.

#### *Ochranné pásma*

- ochranné pásmo vodovodov a kanalizácií v zmysle §19 zákona č. 442/2002 Z. z. v znení neskorších predpisov: do priemeru DN 500 **1,5 m** na obidve strany od pôdorysného okraja potrubia, priemeru DN500 a viac **2,5 m** na obidve strany od pôdorysného okraja potrubia (navrhované potrubia)

#### **Odvádzanie a zneškodňovanie odpadových vôd**

V súčasnom období nie je v obci vybudovaná kanalizačná sieť a ČOV. V súčasnosti je trend riešiť túto situáciu samostatnými domovými čistiarnami. Z prevádzkových skúseností však vyplýva, že kvalita a technologické vybavenie mnohých domových ČOV je na nízkej úrovni a neumožňuje adekvátne čistenie odpadových vôd. Preto pri návrhu odvádzania a likvidácie splaškových odpadových vôd treba vychádzať z nasledovných kritérií: v sídle riešiť odvádzanie splaškových odpadových vôd cez spoločnú splaškovú kanalizáciu, vybudovať pre obce mikroregiónu samostatnú mechanicko – biologickú ČOV, pričom v prvej etape je vhodné pre obec vybudovať ČOV so zvozom odpadových vôd zo žump a v druhej etape vybudovať splaškovú kanalizáciu. V obci je potrebné vybudovať splaškovú kanalizáciu profilu DN 300.

#### **Elektrická rozvodná sieť**

Obec je v rámci okresu Prievidza zásobovaná elektrickou energiou linkami 110 kV VVN elektrickej energie a to vedením Nováky - Prievidza. Sieť pri súčasnom odbere pracuje spoľahlivo a dodáva potrebný výkon bez väčších úbytkov napätia. Vzdušné vedenie 22 kV, prechádzajúce do obce od obce Jesenské sa postupne dostáva do zastavaného územia obce. Z VN vedenia sú v smere do obce prevedené VN prípojky, na ktoré sú napojené vonkajšie 22/0,4 kV transformačné stanice, zabezpečujúce cez sekundárne rozvody Nn 380/220 V odber elektrickej energie. NN vzdušné vedenie je v dobrom stave. Vedenie je realizované na betónových a drevených podperných bodoch. Hlavné vetvy vzdušného vedenia sú vedené pozdĺž hlavnej cesty, v súbehu s telefónnym vedením a vedením obecného rozhlasu. Rozvádzače NN umiestnené na stožiarových trafostaniciach vyhovujú požiadavkám pre zásobovanie elektrickou energiou.

#### *Ochranné pásma*

- ochranné pásmo vonkajšieho nadzemného elektrického vedenia v zmysle zákona č. 656/2004 Z. z., § 36 vymedzené zvislými rovinami po oboch stranách vedenia vo vodorovnej vzdialenosti meranej kolmo na vedenie od krajného vodiča pri napätí:
  - od 1 kV do 35 kV vrátane: 1. pre vodiče bez izolácie 10 m, v súvislých lesných priesekoch 7 m,
  - pre vodiče so základnou izoláciou 4 m, v súvislých lesných priesekoch 2 m, 3. pre zavesené káblové vedenie 1 m
  - od 35 kV do 110 kV vrátane 15 m
  - od 220 kV do 400 kV vrátane 25 m
- v ochrannom pásme vonkajšieho nadzemného elektrického vedenia a pod elektrickým vedením je zakázané:
  - zriaďovať stavby, konštrukcie a skládky
  - vysádzať a pestovať trvalé porasty s výškou presahujúcou 3 m
  - vysádzať a pestovať trvalé porasty s výškou presahujúcou 3 m vo vzdialenosti 2 m od krajného vodiča vzdušného vedenia s jednoduchou izoláciou
  - uskladňovať ľahko horľavé alebo výbušné látky
  - vykonávať činnosti ohrozujúce bezpečnosť osôb a majetku
  - vykonávať činnosti ohrozujúce elektrické vedenie a bezpečnosť a spoľahlivosť prevádzky sústavy
  - vysádzať a pestovať trvalé porasty s výškou presahujúcou 3 m vo vzdialenosti presahujúcej 5 m od krajného vodiča vzdušného vedenia možno len vtedy, ak je zabezpečené, že tieto porasty pri páde nemôžu poškodiť vodiče vzdušného vedenia
- vlastník pozemku je povinný umožniť prevádzkovateľovi vonkajšieho nadzemného elektrického vedenia prístup a príjazd k vedeniu a na tento účel umožniť prevádzkovateľovi udržiavať voľný pruh pozemkov (bezlesie) v šírke 4 m po oboch stranách vonkajšieho nadzemného elektrického vedenia (táto vzdialenosť sa vymedzuje od dotyku kolmice spustenej z vonkajšej strany nadzemného elektrického vedenia na vodorovnú rovinu ukotvenia podporného bodu)



- ochranné pásmo zaveseného káblového vedenia v zmysle zákona č. 656/2004 Z. z., § 36 vymedzené zvislými rovinami po oboch stranách vedenia vo vodorovnej vzdialenosti meranej kolmo na vedenie od krajného vodiča pri napätí od 35 kV do 110 kV vrátane je 2 m
- ochranné pásmo vonkajšieho podzemného elektrického vedenia v zmysle zákona č. 656/2004 Z. z., § 36 vymedzené zvislými rovinami po oboch stranách krajných káblov vedenia vo vodorovnej vzdialenosti meranej kolmo na toto vedenie od krajného kábla:
  - 1 m pri napätí do 110 kV vrátane vedenia riadiacej regulačnej a zabezpečovacej techniky
  - 3 m pri napätí nad 110 kV
- v ochrannom pásme vonkajšieho podzemného elektrického vedenia a nad týmto vedením je zakázané:
  - zriaďovať stavby, konštrukcie, skládky, vysádzať trvalé porasty a používať osobitne ťažné mechanizmy
  - vykonávať bez predchádzajúceho súhlasu prevádzkovateľa elektrického vedenia zemné práce a iné činnosti, ktoré by mohli ohroziť elektrické vedenie, spoľahlivosť a bezpečnosť prevádzky, prípadne sťažiť prístup k elektrickému vedeniu
- ochranné pásmo elektrickej stanice vonkajšieho vyhotovenia v zmysle zákona č. 656/2004 Z. z., § 36:
  - s napätím 110 kV a viac je vymedzené zvislými rovinami, ktoré sú vedené vo vodorovnej vzdialenosti 30 m kolmo na oplotenie alebo na hranicu objektu elektrickej stanice
  - s napätím do 110 kV je vymedzené zvislými rovinami, ktoré sú vedené vo vodorovnej vzdialenosti 10 m kolmo na oplotenie alebo na hranicu objektu elektrickej stanice
  - s vnútorným vyhotovením je vymedzené oplotením alebo obostavanou hranicou objektu elektrickej stanice, pričom musí byť zabezpečený prístup do elektrickej stanice na výmenu technologických zariadení
- v ochrannom pásme elektrickej stanice je zakázané vykonávať činnosti, pri ktorých je ohrozená bezpečnosť osôb, majetku a spoľahlivosť a bezpečnosť prevádzky elektrickej stanice (ÚPD M.,2008).

### Zásobovanie plynom

Obec je zásobovaná plynom prostredníctvom VTL prípojky, ktorá je ukončená v distribučnej regulačnej stanici VTL/STL. Takmer celá obec je v súčasnosti plynofikovaná. V obci sa nachádza miestna sieť STL plynovodov o tlakovej úrovni 0,4 MPa. Trasy sú vedené prevažne okrajom miestnych komunikácií. Distribučný systém plošného zásobovania plynom pre obec je zrealizovaný ako jednotný stredotlaký rozvod plynu s prevádzkovým tlakom do 300 kPa. Miestny distribučný rozvod plynu so sieťou papršlekového charakteru má dobré prenosové vlastnosti. Po kvalitatívnej stránke možno plynovodnú sieť považovať pre potreby bytovej výstavby a vybavenosti v obci Malinová za dobudovanú. Konfigurácia plynovodov umožňuje napojiť na odber plynu v podstate všetky objekty v uvedenom území.

#### Ochranné pásma

- ochranné pásmo plynovodu v zmysle zákona č. 656/2004 Z. z., § 56 vymedzené vodorovnou vzdialenosťou od osi priameho plynovodu alebo od pôdorysu technologickej časti plynárenského zariadenia merané kolmo na os plynovodu alebo na hranu pôdorysu technologickej časti plynárenského zariadenia:
  - 4 m pre plynovod s menovitou svetlosťou do 200 mm
  - 8 m pre plynovod s menovitou svetlosťou od 201 mm do 500 mm
  - 1 m pre plynovod, ktorým sa rozvádza plyn na zastavanom území obce s prevádzkovaným tlakom nižším ako 0,4 MPa
  - 8 m pre technologicke objekty
- bezpečnostné pásmo plynovodu v zmysle zákona č. 656/2004 Z. z., § 57 vymedzené vodorovnou vzdialenosťou od osi priameho plynovodu alebo od pôdorysu technologickej časti plynárenského zariadenia merané kolmo na os plynovodu alebo na hranu pôdorysu technologickej časti plynárenského zariadenia:
  - 10 m pri plynovodoch s tlakom nižším ako 0,4 MPa prevádzkovaných na voľnom priestranstve a na nezastavanom území
  - 20 m pri plynovodoch s tlakom od 0,4 MPa do 4 MPa a s menovitou svetlosťou do 350 mm
  - 50 m pri regulačných staniaciach, filtračných staniaciach, armatúrnych uzloch určí v súlade s technickými požiadavkami prevádzkovateľ distribučnej siete pri plynovodoch
- s tlakom nižším ako 0,4 MPa, ak sa nimi rozvádza plyn v súvislej zástavbe (ÚPD M.,2008).

### Zásobovanie teplom

V riešenom území je vzhľadom na prevažný spôsob využívania územia (bývanie) logicky predurčený aj spôsob zásobovania teplom. Územie je z pohľadu zásobovania teplom riešené kombinovaným spôsobom. Hlavný spôsob zásobovania sú lokálne zdroje tepla na pevné palivo - prevažne na atmosferické spaľovanie drevnej hmoty a zemný plyn. Tretie najčastejšie využitie zdroja tepla je elektrické vykurovanie (priamoohrevné, akumulčné). Ďalšími zdrojmi energie sú v zanedbateľnej miere slnečné kolektory (najmä podpora prípravy TUV), propán (najmä technologické účely – varenie). Väčšina objektov má inštalovaný kombinovaný spôsob vykurovania, najčastejšie v kombinácii zdroja tepla kotol na drevo / plynové vykurovanie. Uvedené kombinácie sú riešené pre vykurovanie aj pre ohrev TUV.

### Miestny rozhlas

Rozhlasová ústredňa je umiestnená v budove obecného úradu. Od budovy OU je rozvod vedený na kovových stĺpoch, na ktorých sú upevnené reproduktory. Vedenie miestneho rozhlasu je vedené



pozdĺž miestnych komunikácií, väčšinou súbežne s telefónnym vedením a vedením NN. Pôvodné rozvody sa ponechajú a pre nové zastavané časti sa vybuduje nové vedenie miestneho rozhlasu. Vedenie sa uloží v zemi a pre umiestnenie reproduktorov sa využijú osvetľovacie stožiare, alternatíva je bezdrôtový rozhlas.

### **Televízia**

V obci je príjem televízneho signálu Slovenskej televízie zabezpečovaný televíznym prekrývačom DVB. Signál ku koncesionárom sa dostáva na kvalitnej digitálnej úrovni. Kvalitný príjem signálu je možný zriadením káblovej televízie s prijímacím zariadením, ktorú nemá obec vybudovanú.

### **Telekomunikácie**

Malinová spadá do primárnej oblasti PO Prievidza a sekundárnej oblasti SO Trenčín – patrí do tranzitného telefónneho obvodu TTO Trenčín. Primárna oblasť je nižšou územnou jednotkou.

Mobilní operátori telekomunikačných systémov T-Mobile, Orange a O2 Telefonica Slovensko má stav pokrytia v danej oblasti jedine pre služby siete GSM/GPRS ešte prostredníctvom technológie prvej generácie (1G) s využívaním systémov AMPS, TACS a čiastočne druhej generácie (2G a 3G) v centrálnej časti obce. Rýchly internet, systém EDGE/Super Speed (2,5G), resp. nadstavba (3G) HSDPA/UMTS ktorá umožňuje maximálne prenosové rýchlosti pre sťahovanie dát z internetu do hodnoty 3,6 Mb/s. Pripojenie cez optickú linku priamo ku účastníkom telekomunikačných služieb u všetkých mobilných operátorov je pre riešené územie v súčasnom období nedostupná. Dátové služby sú poskytované prostredníctvom Verejnej dátovej siete (VDS) T-mobile. Najbližší prípojný terminál dátových služieb je v Prievidzi. Nové trasy miestnych telekomunikačných káblov pre rozvojové lokality je potrebné viesť po oboch stranách obslužných komunikácií v koridoroch pre inžinierske siete v zmysle platných STN. Body napojenia pre telefónne prípojky novej bytovej výstavby a občianskej vybavenosti budú určené v podmienkach pri začatí územného konania pre konkrétnu lokalitu. Telefónna ústredňa má kapacitu na rozšírenie počtu účastníkov v novej IBV, v novej občianskej vybavenosti a v novej výrobe.

#### *Ochranné pásma*

1. ochranné pásma telekomunikačných vedení, zariadení a objektov verejnej telekomunikačnej siete v zmysle Zákona o elektronických komunikáciách č. 610/2003 Z. z. v znení neskorších predpisov (ÚPD M.,2008).

### **Verejné osvetlenie**

Osvetlenie ciest, komunikácií a verejných priestranstiev je vybudované výbojkovými svietidlami, ktoré sú pomocou výložníkov uchytené na podperných bodoch vzdušnej sekundárnej siete NN. Rozvod medzi svietidlami je vodičom AlFe, ktorý slúži ako fáza VO vzdušnej sekundárnej siete nn. Ovládanie VO je centrálné prostredníctvom impulzných káblov z RVO pri transformátorových stanicích. Pre navrhovanú výstavbu je potrebné budovať verejné osvetlenie výbojkovými sodíkovými svietidlami, prípadne LED, ktoré budú upevnené na bezpäticových osvetľovacích stožiaroch. Rozvod medzi svietidlami bude káblom CYKY 4B x 10 mm<sup>2</sup>, uloženým v zemi. Ovládanie navrhovaného osvetlenia napojiť pomocou impulzného kábla na centrálny impulz VO obce.

### **Ochrana pred povodňami a správa povodí**

Na toku Chvojnica nie sú budované protipovodňové objekty. V intraviláne obce je pre navrhované zámery, potrebné hľadať riešenia na ochranu územia pred veľkými vodami z okolitej poľnohospodárskej pôdy. Pre zabezpečenie tejto požiadavky je nevyhnutné dodržať nasledovné zásady: pôdny kryt chrániť pred vodnou eróziou uplatnením protieróznych pôdochranných a lesotechnických opatrení, zabezpečiť realizáciu povrchových protieróznych priekop zachytávajúcich prívalové vody, zabezpečiť koryto vodného toku proti zosunom pôdy, zvýšiť úroveň starostlivosti o odvádzanie dažďových vôd z územia obce, neupravené úseky vodných tokov riešiť s cieľom ochrany intravilánu pred veľkými vodami na Q100 a orné pôdy pre Q20, pretože náhodilé zaplavenie je ekologicko-produkčne žiaduce, pri výstavbe je potrebné zachovať ochranné pásma pozdĺž tokov 5 m od brehovej čiary, zriaďovanie ochranných pásiem je právne zabezpečené zákonom o vodách c. 364/2004 Z.z. a vyhláškou MŽP SR c. 398/2002 Z.z.. Pri jednotlivých úpravách tokov sa navrhuje v rámci riešenia zachovať prírodný charakter koryta a brehových porastov so snahou zabezpečenia funkčnosti a skvalitnenia životného prostredia. Na toku je potrebné zabezpečiť pravidelné odstraňovanie nánosov, opravy poškodených brehov a ošetrovanie brehových porastov.



### Ochranné pásma

- obojstranné ochranné pásmo pobrežných pozemkov v zmysle ustanovení §49 zákona č. 364/2004 o vodách: **10 m** od vzdušnej päty, respektíve brehovej čiary miestnych tokov z dôvodov vykonávania činnosti správcu toku. Do tohto územia nie je možné umiestňovať technickú infraštruktúru, žiadame pevné stavby ani súvislú vzrastlú zeleň. Toto územie nie je možné poľnohospodársky obhospodarovať. Musí byť zachovaný prístup mechanizácie správcu vodného toku a povodia k pobrežným pozemkom z dôvodu údržby a kontroly. Všetky prípadné križovania inžinierskych sietí s vodným tokom musia byť riešené podľa STN 73 6822 – Križovanie a súběhy vedení s vodnými tokmi a akékoľvek stavebné aktivity v ochrannom pásme tokov musia byť prerokované so správcom toku a povodia.

*Pri návrhu investícií je potrebné rešpektovať ustanovenia § 49 zákona č. 364/2004 Z. z. vodách a vyhlášky č. 211/2005 Z. z. Všetky prípadné križovania inžinierskych sietí s vodnými tokmi musia byť riešené podľa STN 73 6822 „Križovania a súběhy vedení s vodnými tokmi“.* (ÚPD M.,2008).

### Civilná ochrana obyvateľstva

V obci v súčasnosti nie sú vybudované nijaké väčšie špeciálne zariadenia v súvislosti s civilnou ochranou. Ukrytie obyvateľov je riešené formou jednoduchých úkrytov budovaných svojpomocne. Väčšia časť objektov v obci je podpivničená, pivničné priestory slúžia pre ukrytie obyvateľstva. V rámci navrhovaných rozvojových plôch určených pre obytnú výstavbu sa ukrytie obyvateľstva bude riešiť v pivničných priestoroch obytných objektov, príp. zariadení občianskej vybavenosti.

### Požiarňa ochrana

V obci sa nachádza požiarňa zbrojnica v správe obce Malinová. Obec má vybudovanú verejnú vodovodnú sieť. Na hlavné potrubia sú napojené uličné rozvody. Priestorová štruktúra a dimenzie komunikácií zabezpečujú dobrú dostupnosť pre zásahové vozidlá požiarnej ochrany. Zásobovanie nových rozvojových plôch požiarňou vodou sa navrhuje riešiť z miestnej verejnej vodovodnej siete. Príjazd pre požiarne vozidlá, v rozvojovom zámerech bude zabezpečený po spevnených komunikáciách šírky minimálne 3,5 m (čím sa dosiahne požadovaná minimálna šírka 3 m v zmysle § 82 vyhl. MV SR c. 94/2004 Z.z.). Obec v súčasnosti nemá vybudované požiarne hydranty. Na hlavné vodovodné potrubia môžu byť v budúcnosti napojené uličné rozvody s osadenými protipožiarňami hydrantmi. Sídlo požiarnej stanice jednotky ZPO pre obec je situované v okresnom meste Prievidza. V prípade väčšieho požiaru je najbližšia zásahová jednotka s dojazdom do 20 minút.

### Odvádzanie dažďových vôd

V obci nie je vybudovaná samostatná dažďová kanalizácia. Obec má vybudované provizórne ochranné technické zariadenie pre odvádzanie dažďových povrchových vôd a to otvorené rigoly pozdĺž miestnych komunikácií. Dažďové vody stekajúce z vyššie položených terénov širšieho okolia obce, i v samotnej obci sú zachytávané systémom týchto odvodňovacích rigolov a následne odvádzané do recipientu potoka Chvojníca.

## 2.4. DOPRAVA

Modernizáciou a rozvojom dopravnej infraštruktúry v obci a jej okolí dochádza k vytváraniu vhodných podmienok na kvalitný život jej obyvateľov. Rovnako vzrastajú možnosti na príliv investícií, ktoré si nevyhnutne vyžadujú kvalitnú cestnú sieť. Z hľadiska environmentálneho dochádza prvotne k negatívnym účinkom (napr. záber pôdy), druhotne však, po jej uvedení do prevádzky, prispieva k znižovaniu negatívnych vplyvov dopravy na životné prostredie. Kvalitnejšie technické parametre ciest prispievajú k plynulosti dopravy, tie isté úseky sú prekonávané za kratší čas, čím sa skracuje jazdná doba.

Cestný a železničný dopravný systém sprostredkúva dopravné vzťahy, ktoré svojou úrovňou a dopravným významom presahujú sídelnú úroveň. Priemet týchto dopravných vzťahov do územia možno hodnotiť z pohľadu väzieb širšieho územia k sídlu.

Cestná sieť v okolí obce je, podľa charakteru, delená na štátne cesty a miestne komunikácie ktoré obhospodaruje a spravuje obecný úrad Malinová. Štátne cesty sú podľa správneho členenia rozdelené na I., II., III. triedy. Z nadregionálneho hľadiska je pre obec dôležitá cesta I/64 (Prievidza - Žilina) a štátna cesta č. 519 (Prievidza - Martin). Cez obec prechádza cesta III. triedy, ktorá v obci Malinová končí.



## Miestne komunikácie

Miestne komunikácie majú prevažne živičný kryt. Celková dĺžka miestnych komunikácií je cca. 2 km. Tieto dopĺňa sieť prístupových komunikácií. Smerové vedenie a šírkové usporiadanie týchto komunikácií nie vždy zodpovedá STN 736110, čo je do istej miery ovplyvnené aj existujúcou zástavbou. Odvodnenie týchto ciest je riešené do príľahlej zelene alebo priekop. Základný komunikačný systém miestnych komunikácií obce Malinová dopĺňajú komunikácie nižších funkčných tried. Tieto vytvárajú v sídle sieť priečnych a pozdĺžnych prepojení. Dopravnourbanistický význam prvkov zonálnej komunikačnej štruktúry nepresahuje úroveň upokojených komunikácií funkčnej triedy D1. Charakterizujúcou vlastnosťou týchto komunikácií je realizácia dopravných vzťahov pešej a automobilovej dopravy na spoločnom dopravnom priestore. Šírkové parametre spevnených komunikácií sú hodnotené šírkou ich koruny. V bežnom profile tieto nepresahujú šírku 4 - 5,5 m. Dopravný význam týchto komunikácií spočíva v prístupovej funkcii a pohybe výlučne zdrojovej a cieľovej dopravy. Postupnou urbanizáciou územia pozdĺž historicky založených ulíc sa vytvorila bloková zástavba umožňujúca len obmedzenú obsluhu nezastavaných priestorov. Potenciálne rozvojové smery sú orientované do nezastavaných prieluk a jestvujúcich dopravných prepojení.

## Hromadná doprava

Hromadná preprava osôb je v súčasnosti, v Hosticiach zabezpečovaná Slovenskou autobusovou dopravou, a.s. Prievidza. Prímestské autobusové spoje premávajú počas týždňa priamo (bez prestupu) každý deň v týždni.

## Železničná doprava

Keďže intravilánom obce železničná trať neprechádza, obyvatelia majú možnosť využiť vlakové spojenie jedine v obci Nitrianske Pravno. Železničná doprava je reprezentovaná železničnou traťou č. 144 Nitrianske Pravno - Prievidza. Na železničnej trati sa nachádza železničná stanica a železničná zastávka. Z hľadiska denného režimu premávajú vlaky hlavne v skorých ranných hodinách a popoludňajších hodinách. Hustota vlakového spojenia smerom na okresné mesto je podobná aj v dňoch pracovného pokoja.

## Doprava pešia a cyklistická

Pešia doprava vyplýva z celkového riešenia prostredia. Pozdĺž obslužných komunikácií v jestvujúcej zástavbe nie sú vybudované chodníky. Pri komunikáciách navrhovaných do ukludnených obytných ulíc nie je nutné realizovanie samostatných peších trás, nakoľko sa charakter týchto trás vyznačuje zmiešanou pešou i motorovou dopravou so zabezpečením prednosti pre peších, čo bude zdôraznené dopravným značením.

## Parkovanie

Statická doprava v sebe zahŕňa nielen umiestnenie vozidla mimo jazdné pruhy komunikácie po dobu návštevy, nákupu (krátkodobé parkovanie, do 2 hod.), či zamestnania (parkovanie dlhodobé, nad 2 hod., v obci zastúpené pomenej vzhľadom na skutočnosť, že hlavný pracovný trh sa nachádza mimo územia obce), ale aj v čase kedy sa vozidlo nepoužíva (odstavenie vozidla). Parkovanie v obci je v súčasnosti organizované v dvoch formách, jednou je parkovanie mimo jazdných pruhov, ale na vozovke, druhou je parkovanie na vyhradených parkovacích plochách (obecný úrad, obchodné jednotky, futbalové ihrisko). Odstavenie vozidiel sa zabezpečuje, v prípade individuálnej bytovej zástavby na vlastnom pozemku, buď v jednotlivo stojacich, alebo vstavaných garážach, alebo mimo vlastného pozemku.

Súčasná kapacita parkovísk v centrálnej časti Malinovej:

Parkovisko OcÚ	cca. 4
parkovisko športová infraštruktúra	cca. 20
cintorín	cca. 20

## 2.5. ŽIVOTNÉ PROSTREDIE

Katastrálne územie obce Malinová tvorí z hľadiska prírodných hodnôt a ekologickej stability krajiny tri zhruba homogénne pásma. Prvým je kompaktné pásmo lesov v severozápadnej časti územia, na ktoré nadväzuje pásmo ornej pôdy a obytnej zóny obce, inak obklopuje obec poľnohospodárska krajina.



V rámci poľnohospodárskej krajiny sú žiadúce niektoré zásahy, znižujúce eróziu a zvyšujúce ekologickú stabilitu krajiny. V rámci revitalizačných opatrení je potrebné dôsledne asanovať všetky nelegálne skládky odpadu ich likvidáciou a odvozom na skládku TKO. Pri praktizovanom zasypaní smetiska dochádza naďalej k negatívnym vplyvom skládok (premývanie zrážkovou vodou, znečisťovanie povrchových a podzemných vôd). V rámci poľnohospodárskej krajiny navrhujeme na niektorých miestach realizovať protierózne opatrenia buď výsadbou zelených pásov alebo ponechaním zasakovacích trávnych pásov bez rozorávania. Výsadby by mali byť realizované z miestnych druhov drevín, prevažne listnatých, s prípadným malým podielom ihličnanov. Takéto výsadby je vhodné aplikovať aj okolo trvalých poľných ciest. Výsadby v krajine a na okraji intravilánu obce majú dvojaký charakter - ide o pravidelné líniové výsadby prevažne okolo komunikácií (poľné cesty, hospodárske areály), ako aj o nepravidelnejšie, medzernaté, líniové až hlúčikovité výsadby prirodzene rastúcich krov a nízkych stromov. Kvôli posilneniu ekostabilizačnej funkcie v poľnohospodárskej krajine sú navrhnuté líniové výsadby zelene na trasách terajších či niekdajších poľných ciest a hraniciach väčších blokov niekdajších parciel, čo bude evokovať historickú krajinnú štruktúru, zlepši mimoprodukčné funkcie poľnohospodárskej krajiny, podporí biodiverzitu v oblasti, zlepši obraz krajiny a v neposlednom rade zabezpečí minimalizáciu negatívnych vplyvov erózie na poľnohospodárskeho pôdneho fondu, ktorá je v katastri obce pomerne výrazná. Výsadby sú finančne a technicky nenáročné, na vymedzených líniách stačí zabezpečiť zamedzenie intenzívneho hospodárenia a prípadne zabezpečiť výsadbu riedkej kostry základných drevín, ktoré môžu byť aj hospodársky zaujímavé (napr. ovocné stromy), na zvyšných častiach línií je predpoklad skorého uchytenia mnohých pionierskych drevín a vyselektovania hodnotných kriačínových spoločenstiev, čo samozrejme nevyklučuje aj priamu úmyselnú výsadbu plnohodnotných pásov miestnych druhov stromov a krov. Drevinová skladba musí zohľadňovať prirodzené spoločenstvá a fragmenty zachovalých kriačín v blízkom okolí (<http://www.sopsr.sk/natura/index.php?p=4&sec=5&kod=SKUEV0225>, 14.9.2013).

Obec v hierarchii predstavuje najnižší, ale základný prvok ochrany prírody. Potreba naplňovať enviromentálne ciele vyplýva aj zo samotnej alokácie obce. Zákon NR SR č. 543/2002 Z.z. o ochrane prírody a krajiny v znení n. predpisov legislatívnou formou zabezpečuje zachovanie rozmanitosti podmienok a foriem života na zemi, vytvorenie podmienok na trvalé udržanie, obnovovanie a racionálne využívanie prírodných zdrojov, záchranu prírodného dedičstva, charakteristického vzhľadu krajiny a udržanie ekologickej stability. Vymedzuje územnú a druhovú ochranu a ochranu drevín.

### **Ochrana prírody a krajiny**

Na území katastra obce Malinová sa nachádza niekoľko chránených území s ich ochrannými pásmami. Podmienky ochrany týchto území sú rešpektované pre akúkoľvek činnosť v území sú definované v príslušných právnych predpisoch, ktoré sú tu taktiež uvedené.

### **Starostlivosť o územie**

Územným plánovaním sa sústavne a komplexne rieši priestorové usporiadanie a funkčné využívanie územia, určujú sa zásady, navrhuje sa vecná a časová koordinácia činností ovplyvňujúcich životné prostredie, ekologickú stabilitu, kultúrno – historické hodnoty územia, územný rozvoj a tvorbu krajiny v súlade s princípmi trvalo udržateľného rozvoja. Územné plánovanie je v súčasnosti upravené zákonom č. 50/1976 Zb. o územnom plánovaní a stavebnom poriadku v znení neskorších predpisov. Územno - plánovacia dokumentácia je základným nástrojom územného rozvoja a starostlivosti o životné prostredie v obci. Základným nástrojom územného plánovania je územný plán obce. Územný plán obce je výsledok formálneho plánovania a je územnoplánovacím dokumentom v zmysle zákona č.50/1976 Zb. (zákon o územnom plánovaní a stavebnom poriadku v znení neskorších predpisov) a v zmysle vyhlášky č.84/1976 Zb. (o územnoplánovacích podkladoch a územnoplánovacej dokumentácii) v znení neskorších predpisov. Obec nemá v súčasnosti vypracovaný územný plán.

### **Ochrana ovzdušia**

Na ochranu ovzdušia v obci pred potenciálnymi a reálnymi zdrojmi znečistenia slúži zákon č. 478/2002 Z. z. o ochrane ovzdušia v znení neskorších predpisov (platný v roku 2009, od 1.6.2010 účinný zákon č. 137/2010 Z.z o ovzduší). Upravuje práva a povinnosti právnických a fyzických osôb pri ochrane ovzdušia pred vnášaním znečisťujúcich látok ľudskou činnosťou a spôsobom obmedzenia následkov znečisťovania. V zákone sú definované znečisťujúce látky, zdroje znečisťovania, povinnosti právnických a fyzických osôb ako aj prevádzkovateľov zdrojov znečistenia ovzdušia, poplatky a pokuty



za znečisťovanie ovzdušia. Definované sú veľké zdroje znečistenia ovzdušia ako technologické celky so súhrnným tepelným výkonom 50 MW alebo vyšším. V samotnom sídle sa výroba výrazne znečisťujúca ovzdušie nenachádza. Najviac znečisťujúcich zdrojov sa nachádza v okresnom meste Prievidza.

Riešené územie obce leží v blízkosti mesta Prievidze a najväčších zdrojov znečistenia ovzdušia znečisťujúcimi látkami - Slovenské elektrárne, a.s., Novácke chemické závody, a.s., Hornonitrianske bane Prievidza, a.s., Najmä jej juhovýchodná časť zastavaného územia obce sa nachádza v bezprostrednej polohe najviac emisne zaťaženej oblasti, ktorá si vyžaduje osobitnú ochranu ovzdušia. Emisné zložky vďaka významnému zastúpeniu síry v spaľovanom uhlí sú kyslého typu s prevahou komponentov síry, dusíka, uhlíka, prašného a popolčekového spádu, ktorý obsahuje množstvo rizikových prvkov: As, F, Cr, Pb, V, Zn, Ni.

Produkcia v t										
Okres Prievidza	2003	2004	2005	2006	2007	2008	2009	2010	2011	2012
Tuhé emisie	1931,2	2282,0	2053,0	1667,1	1468,7	1356,0	1307,8	1133,9	1257,4	1232,1
Oxid siričitý	43823,5	42559,0	39577,0	38320,8	32409,1	35194,0	32560,7	36573,4	39665,7	33469,9
Oxid dusíka	6141,2	5821,0	4233,0	3990,5	3930,1	4190,0	4171,0	3870,3	4561,2	3865,4
Oxid uhoľnatý	1720,7	1605,0	1644,0	1749,8	1641,9	1690,0	1609,3	1664,3	1771,5	1700,7

Zdroj: <http://px-web.statistics.sk/PXWebSlovak/>, 20.9.2014

Produkcia v t na km <sup>2</sup>										
Okres Prievidza	2003	2004	2005	2006	2007	2008	2009	2010	2011	2012
Tuhé emisie	2,0	2,4	2,1	1,7	1,5	1,4	1,4	1,2	1,3	1,3
Oxid siričitý	45,7	44,3	41,2	39,9	33,8	36,7	33,9	38,1	41,3	34,9
Oxid dusíka	6,4	6,1	4,4	4,2	4,1	4,4	4,3	4,0	4,8	4,0
Oxid uhoľnatý	1,8	1,7	1,7	1,8	1,7	1,8	1,7	1,7	1,9	1,8

Zdroj: <http://px-web.statistics.sk/PXWebSlovak/>, 20.9.2014

### Hlukové pomery z dopravy

V zmysle Nariadenia vlády SR č. 40/2002 Z. z. o ochrane zdravia pred hlukom a vibráciami najvyššie prípustné hodnoty hluku z dopravy vo vonkajších priestoroch v obytnom území ciest I. a II. triedy, zberných mestských komunikácií a hlavných železničných ťahov sú povolené pre deň LA eq,p = 60 dB a v noci LA eq,p = 50 dB. Hlavná dopravná záťaž v katastrálnom území je na ceste III. triedy, ktorá prechádza cez obec. Hluk z automobilovej dopravy nepresahuje v obytnej zástavbe obce Malinová povolených 50 dB(A).

### Odpadové hospodárstvo

Základným právnym predpisom pri predchádzaní vzniku odpadov a pri nakladaní s odpadmi je zákon NR SR č. 223/2001 Z. z. o odpadoch a o zmene a doplnení niektorých zákonov, ktorý nadobudol účinnosť 1. júla 2001. Jedným zo základných nástrojov stratégie hospodárenia s odpadmi je vypracovanie „Programov odpadového hospodárstva“. Program odpadového hospodárstva Slovenskej republiky vypracováva Ministerstvo životného prostredia a následne samosprávny kraj, obec a pôvodca odpadu. Obsah Programu odpadového hospodárstva obce na roky 2011 - 2015 je zostavený podľa požiadaviek § 2 až § 5 vyhlášky MŽP SR č. 310/2013 Z.z., ktorou sa vykonávajú niektoré ustanovenia zákona o odpadoch a zároveň zohľadňuje POH SR a POH Trenčianskeho kraja. Ciele a opatrenia POH SR a POH Trenčianskeho kraja 2011 - 2015, ktoré sa budú realizovať obcou, právnickými a fyzickými osobami sú preto rozpracované v záväznej časti POH obce Malinová na roky 2011 – 2015. Odpadové hospodárstvo zahŕňa všetky činnosti zamerané na predchádzanie a obmedzovanie vzniku odpadov, znižovanie ich nebezpečnosti pre životné prostredie, ako aj na nakladanie s odpadmi v súlade s platnými zákonmi. Nakladanie s odpadmi je definované ako zber odpadov, preprava odpadov, zhodnocovanie odpadov a zneškodňovanie odpadov vrátane starostlivosti o miesto zneškodňovania.

Nasledujúca tabuľka prezentuje relatívne ukazovatele nakladania s odpadom v obci. Objem komunálnych odpadov na obyvateľa v sledovanom období vzrástol o 27,7 %. Do roku 2009 objem množstva komunálneho odpadu stúpal. V roku 2010 klesol o 11,4 %.

Jednotkové ukazovatele z oblasti nakladania s komunálnym odpadom					
	2006	2007	2008	2009	2010



Mn.kom. odpadu (kg/obyv.)	215,88	229,17	287,44	307,23	275,78
Zhodnotenie (kg/obyv.)	25,96	26,24	17,32	23,76	18,84
Mn. znešk. kom. odp. (kg/obyv.)	189,92	202,93	270,12	283,47	256,94
Mn. nebezp. odp. (kg/obyv.)	0,00	0,00	1,42	3,25	2,27
Mn. ostat. odp.(kg/obyv.)	215,88	229,17	286,02	303,98	273,51

Zdroj: prepočítané podľa OcÚ

Celkový vznik odpadov v obci v tonách do roku 2006 do roku 2010 prezentuje nasledujúca tabuľka.

Kód odpadu	Druh odpadu (v tonách)	Kategória odpadu	Kód nakladania s odpadom	2006	2007	2008	2009	2010
200101	Papier a lepenka	O	R3	1,17	1,15	1,13	1,15	1,10
200102	Sklo	O	R5	2,18	2,28	2,38	2,43	2,59
200110	Textil	O	R13	0,80	0,62	0,48	0,52	0,12
200136	Vyr. el a el zar. iné ako v 2001..	O	R13	0,00	0,00	0,54	0,00	0,50
200139	Plasty	O	R3	4,54	4,38	4,59	4,68	4,27
200201	BRKO	O	R3	14,50	15,00	5,00	9,33	6,00
200301	Zmesový komunálny odpad	O	D1	161,48	153,38	208,75	237,19	192,55
179900	Drobný stavebný odpad	O	D1	1,50	19,00	20,00	0,49	18,00
200307	Objemový odpad	O	D1	6,62	8,84	11,12	12,62	15,56
Spolu t.				192,79	204,65	253,99	268,41	240,69

Zdroj: OcÚ Malinová, 2013

Vznik a nakladanie s nebezpečným odpadom prezentuje nasledujúca tabuľka. Objem vyseparovaného nebezpečného odpadu v sledovanom období rástol do roku 2009. V roku 2010 klesol na 2 tony.

Kód odpadu	Druh odpadu(v tonách)	Kategória odpadu	Kód nakladania s odpadom	Y - kód n.o.	2006	2007	2008	2009	2010
200123	Vyr. zar. obsah. chlór-fluór.	N	R13	Y45	0,00	0,00	0,00	1,40	0,70
200135	Vyr. el a el zar. iné ako v...	N	R13	Y31	0,00	0,00	1,26	1,47	1,30
Spolu					0,00	0,00	1,26	2,87	2,00

Zdroj: OcÚ Malinová, 2013

Nasledujúca tabuľka prezentuje vývoj odpadov v členení nebezpečné a ostatné odpady.

Označenie	Kategória odpadu (v tonách)	2006	2007	2008	2009	2010
N	Nebezpečné odpady	0,00	0,00	1,26	2,87	2,00
O	Ostatné odpady	192,79	204,65	253,99	268,41	240,69
Spolu		<b>192,79</b>	<b>204,65</b>	<b>255,25</b>	<b>271,28</b>	<b>242,69</b>
N	Nebezpečné odpady %	0,00	0,00	0,49	1,06	0,82
O	Ostatné odpady %	100,00	100,00	99,51	98,94	99,18

Zdroj: OcÚ Malinová, 2013

V priebehu sledovaného obdobia bol vývoj objemu odpadu nerovnomerný. Do roku 2009 objem vzniku vzrástol na 271,28 ton. V roku 2010 objem odpadu klesol na 242,69 tony.

V sledovanom období došlo v priemere k poklesu objemu materiálovo zhodnocovaného odpadu. Do roku 2010 klesol objem na 16,58 tony. Uvedené bolo spôsobené vyšším objemom biologicky rozložiteľného odpadu v prvých rokoch obdobia. Neskôr bolo v obci rozšírené individuálne kompostovanie v domácnostiach. Od toho obdobia postupne objem klesal.

Odpad zhodnocovaný v tonách	2006	2007	2008	2009	2010
zhodnocovanie materiálové	22,39	22,81	13,10	17,59	13,96
zhodnocovanie energetické	0,00	0,00	0,00	0,00	0,00
zhodnocovanie ostatné	0,80	0,62	2,28	3,39	2,62
<b>Spolu</b>	<b>23,19</b>	<b>23,43</b>	<b>15,38</b>	<b>20,98</b>	<b>16,58</b>
zhodnocovanie materiálové %	96,55	97,35	85,18	83,84	84,20
zhodnocovanie energetické %	0,00	1,00	2,00	3,00	4,00



zhodnocovanie ostatné % 3,45 2,65 14,82 16,16 15,80

Nasledujúca tabuľka prezentuje vývoj zneškodňovania odpadu od roku 2006 do roku 2010. Objem skládkovaním zneškodňovaného odpadu do roku 2010 narastal.

Odpad zneškodňovaný v tonách	2006	2007	2008	2009	2010
zneškodňovanie skládkovaním	169,60	181,22	239,87	250,30	226,11
zneškodňovanie spaľovaním bez energ. využitia	0,00	0,00	0,00	0,00	0,00
zneškodňovanie ostatné	0,00	0,00	0,00	0,00	0,00
iný spôsob nakladania	0,00	0,00	0,00	0,00	0,00
<b>Spolu</b>	<b>169,60</b>	<b>181,22</b>	<b>239,87</b>	<b>250,30</b>	<b>226,11</b>
zneškodňovanie skládkovaním %	100,00	100,00	100,00	100,00	100,00
zneškodňovanie spaľovaním bez energ. využitia %	0,00	0,00	0,00	0,00	0,00
zneškodňovanie ostatné %	0,00	0,00	0,00	0,00	0,00
iný spôsob nakladania %	0,00	0,00	0,00	0,00	0,00

Nasledujúca tabuľka prezentuje spôsoby nakladania s odpadom pri jednotlivých druhoch odpadu od roku 2006 do roku 2010.

Kód odpadu	Druh odpadu	Kategória odpadu	2006	2007	2008	2009	2010
200101	Papier a lepenka	O	R3	R3	R3	R3	R3
200102	Sklo	O	R5	R5	R5	R5	R5
200110	Textil	O	R13	R13	R13	R13	R13
200136	Vyr. el a el zar. iné ako v 2001..	O	-	-	-	R13	R13
200139	Plasty	O	R3	R3	R3	R3	R3
200201	BRKO	O	R3	R3	R3	R3	R3
200301	Zmesový komunálny odpad	O	D1	D1	D1	D1	D1
179900	Drobný stavebný odpad	O	D1	D1	D1	D1	D1
200307	Objemový odpad	O	D1	D1	D1	D1	D1
200123	Vyr. zar. obsah. chlór-fluór.	N	-	-	-	R13	R13
200135	Vyr. el a el zar. iné ako v...	N	-	-	-	R13	R13

## Žiarenie

V Trenčianskom kraji realizoval Uranpres, š.p. Spišská Nová Ves v rámci zostavenia odvodenej mapy radónového rizika Slovenska v M 1:200 000 priame merania radónu v pôdnom vzduchu, s vyznačením plôch s nízkym, stredným a vysokým radónovým rizikom. Stredný stupeň radónového rizika bol zistený nad horninami Malých Karpát, Považského Inovca, ale aj v údolných polohách rieky Váh od Trenčianskych Bohuslavíc po Sverepec. K územiu so stredným stupňom Rn rizika patrí západná časť okresu Bánovce na Bebravou a severná časť okresu Partizánske, v okrese Prievidza širšie okolie Handlovej. Vysoké radónové riziko bolo zistené v blízkosti Hôrky nad Váhom, Kočovce, východne od Brezovej pod Bradlom, južne od Nitrianskeho Pravna, severne od Chvojnice, juhovýchodne od Košeckého Podhradia. V okrese Prievidza je zastúpenie plôch s nízkym radónovým rizikom 55 %, so stredným 40 % a vysokým 5 %.

## Pôda

Medzi hlavné negatívne faktory, ktoré ovplyvňujú pôdnu produkciu a jej environmentálne funkcie patria najmä bývalá banská činnosť, zhutňovanie a acidifikácia pôd, neuvážené rekultivácie pôd, neúmerne meliorácie, nadmerná chemizácia, stále sa zvyšujúca erózia, zosuvy, divoké skládky a emisno – imisná kontaminácia pôd.

Obec sa musí pri výkone činností v oblasti ochrany pôd riadiť nasledujúcou legislatívou:

- Zákon SNR č. 307/1992 Zb. o ochrane PPF v znení neskorších predpisov,
- Nariadenie vlády SR č. 152/1996 Z.z. o základných sadzbách odvodov za odňatie poľnohospodárskej pôdy z PPF,
- Rozhodnutie MP SR č. 531/1994-540 o najvyšších prípustných hodnotách škodlivých látok v pôde a o určení organizácií oprávnených zisťovať skutočné hodnoty týchto látok.



### Súvisiace právne normy:

- Zákon NR SR č. 162/1995 Z.z. o katastri nehnuteľností a o zápise vlastníckych a iných práv k nehnuteľnostiam (katastrálny zákon)
- Vyhláška UGKK SR č. 79/1996 Z.z., ktorou sa vykonáva zákon NR SR o katastri nehnuteľností a o zápise vlastníckych a iných práv k nehnuteľnostiam
- Zákon SNR č. 229/1991 Zb. o úprave vlastníckych vzťahov k pôde a inému poľnohospodárskemu majetku v znení neskorších predpisov
- Zákon SNR č. 330/1991 Zb. o pozemkových úpravách, usporiadaní pozemkového vlastníctva, pozemkových úradoch, pozemkovom fonde a o pozemkových spoločenstvách v znení neskorších predpisov
- Zákon NR SR č. 180/1995 Z.z. o niektorých opatreniach na usporiadanie vlastníctva k pozemkom
- Zákon NR SR č. 181/1995 Z.z. o pozemkových spoločenstvách
- Zákon NR SR č. 136/2000 Z.z. o hnojivách
- Zákon NR SR č. 332/1996 Z.z. o vinohradníctve a vinárstve a o zmene zákona č. 61/1994 Zb. o rozvoji rastlinnej výroby v znení zákona č. 132/1989 Zb.
- Zákon NR SR č. 64/1997 Z.z. o užívaní pozemkov zriadených v záhradkových osadách a o vysporiadaní vlastníctva k nim.

### *Kontaminácia pôdy*

Tak ako na celom obývanom a poľnohospodársky intenzívne využívanom území Slovenska, aj na území Hornonitrianskej kotliny predstavuje pretrvávajúci až gradujúci problém erózia pôdy spôsobená nesprávnou orbou, devastácia pôdneho profilu ťažkými mechanizmami, kontaminácia pôdy umelými hnojivami a odpadovými produktmi priemyselnej výroby a tým celkový úbytok poľnohospodárskej pôdy (Varga, 1982).

### **Správa povodí**

Právna starostlivosť o vodu je vymedzená v zákone č. 364/2004 Z.z. o vodách a o zmene a doplnení zákona Slovenskej národnej rady č. 372/1990 Zb. o priestupkoch v znení neskorších predpisov (vodný zákon) v znení zákona č. 587/2004 Z. z. Tento zákon vytvára podmienky na všestrannú ochranu povrchových vôd a podzemných vôd vrátane vodných ekosystémov a od vôd priamo závislých krajinných ekosystémov, na zlepšenie stavu povrchových vôd a na ich účelné a hospodárne využívanie.

Na území obce Malinová sa nenachádzajú žiadni významní odberatelia povrchových či podzemných vôd. Z hľadiska kvantitatívnej vodohospodárskej bilancie stanovujúcej vzťah medzi zdrojmi vody a požiadavkami na vodu a zistením požiadaviek krytia vodnými zdrojmi v obci je vo všetkých bilančných profiloch zaznamenaný aktívny bilančný stav.

### *Povrchové vody*

Poľnohospodárska výroba sa podieľa na znečisťovaní hlavne ošetrovaním poľnohospodárskych rastlín, vývozom močovky a hnojnice a ďalšími inými činnosťami uskutočňovanými najmä v brehových pásmach tokov (Chocholová a kol., 2004). V obci Malinová nie je vybudovaná splašková kanalizácia. Absencia kanalizácie predstavuje jeden z najväčších príčin znečisťovania povrchových a pri priesakoch aj podzemných vôd.

### *Podzemné vody*

Samotné podzemné vody sú významným spôsobom kontaminované hlavne prostredníctvom zrážkových a povrchových vôd. Zaťažené sú zvýšenými obsahmi chloridov, síranov, dusičnanov, amónnych iónov, ako dôsledok poľnohospodárskej činnosti. Na kvalitu podzemných vôd výrazne vplýva aj priemysel, čo sa prejavuje zvýšenými obsahmi všeobecných a špecifických organických látok a stopových prvkov (URBAN TRADE, 2009). Zdrojom znečistenia sú aj skládky odpadov, hlavne neriadené, či už komunálne alebo priemyselné.

### **Ochrana proti povodňam**

Príčinou vzniku povodní v obci sú extrémne intenzívne dažde alebo náhle roztápanie snehu kombinované s výrazne zníženou schopnosťou, niekde až neschopnosťou územia zadržať dažďovú vodu (z dôvodu poškodenia krajiny – napr. rozorané medze, zlikvidované remízky, či odvodnená poľnohospodárska pôda). Rozsiahle zaasfaltované alebo betónové plochy v obci prispievajú k rýchlemu odtoku dažďových vôd a k vysušovaniu pôdy pod týmito zastavanými plochami, vrátane znižovania zásob podzemných vôd. Tieto faktory spôsobujú zmeny odtokových pomerov a zvyšujú riziko lokálnych povodní. Vysušená pôda bez protieróznych opatrení (okolité polia o rozlohe desiatok hektárov bez akejkoľvek vegetácie, či protieróznych opatrení) sa správa ako nepriepustný film. Medzi



základné technické, biotechnické a hospodárske preventívne opatrenia ktoré by mala obec a majitelia pozemkov vykonať patria nasledovné: **technické:** vsakovacie pásy po vrstevniciach (pozdĺžne plytké rigoly), budovanie depresí a vsakovacích jám na zadržiavanie a vsakovanie dažďovej vody v intravilánoch miest a obcí, vodoholdingy, drobné prehrádzky resp. stupne na vodných tokoch, bystrinách, v roklinách či stržiach, výstavba a údržba suchých nádrží - poldrov, objekty na líniových ochranných hrádzach na vypúšťanie vôd do záplavového územia, budovanie malých prietokových vodných nádrží a rybníkov a pod. **biotechnické:** vytváranie prirodzených prekážok povrchového odtoku – medze, trávnaté pásy, pásy stromov a krov, pôdne stupne, mokrade, optimálne zloženie a kvalita lesov, zatravnňovanie a zalesňovanie nevyužívaných plôch, zachovanie a využívanie meandrov vodných tokov a slepých ramien, budovanie vetrolamov, využitie svahových depresí ako vsakovacích a zádržných plôch a pod. **hospodárske opatrenia:** aplikácia vhodných postupov obrábania pôdy (napr. orba po vrstevnici), vytváranie malých prietokových a vodných nádrží na zachytávanie stekajúcich dažďových vôd zo spevnených plôch ako zásobníkov požiarnej vody, vodných plôch určených na rekreáciu alebo výpar, zabezpečenie dopĺňania odobratej vody z územia späť do územia odberu, obmedzovanie spevňovania plôch v zastavanom území, budovanie ochranných hrádzí čo najďalej od osi vodného toku a pod. ([http://www.zmos.sk/strategia-zmos-v-oblasti-protipovodnovej-prevencie-a-ochrany-uzemia-miest-a-obci-pred-povodnami-.phtml?id3=32161&module\\_action\\_72644\\_\\_id\\_art=14043](http://www.zmos.sk/strategia-zmos-v-oblasti-protipovodnovej-prevencie-a-ochrany-uzemia-miest-a-obci-pred-povodnami-.phtml?id3=32161&module_action_72644__id_art=14043), 10.9.2013).

V rámci eliminovania možných lokálnych záplav je potrebné pravidelne čistiť resp. stabilizovať odtokové rigole pozdĺž miestnych komunikácií, ako aj samotný kanalizačný systém, tak aby pri zvýšených zrážkach nedochádzalo k zaplavovaniu pozemkov v ich tesnej blízkosti. Zvýšené riziko záplav súvisí s umiestnením obce. Pre návrhové obdobie je dôležité a účinné pravidelné čistenie dna i brehov potoka od zanášania pomalými i privalovými vodami, v súlade s protipovodňovým plánom obce.

## 2.6. OBYVATEĽSTVO

Nasledujúca časť prezentuje štruktúru obyvateľstva podľa jednotlivých charakteristík, ako vek, vierovyznanie, vzdelanosť, pohlavie, atď.. Nasledujúca tabuľka prezentuje počet obyvateľov bývajúcich v obci Malinová k roku sčítania obyvateľov.

Bývajúce obyvateľstvo v obci Malinová (rok 2011 – SODB 2011)							
	spolu	ženy	0-14	66+	15-65		
obec Malinová	883	434	142	113	628		
Zdroj: Štatistický úrad SR, SOBD 2011,							

V roku 2011 žilo v obci celkovo 883 obyvateľov, z toho žien bolo 434. Obyvatelia do 14 rokov tvorili skupinu 142 obyvateľov. Obyvatelia s vekom nad 66 rokov boli zastúpení v počte 113. Nasledujúca tabuľka prezentuje vývoj štruktúry obyvateľstva obce Malinová podľa vierovyznania v porovnaní rokov 1991, 2001 a 2011. Dominantná časť obyvateľov sa hlásila k rímsko-katolíckemu vierovyznaniu (62,56 %). Celkovo 31,33 % obyvateľov je bez vyznania.

Bývajúce obyvateľstvo podľa náboženského vyznania			
Ukazovateľ	SĽDB 1991	SODB 2001	2011
Rímskokatolícke %	47,40	65,86	62,56
Evanjelické %	0,25	0,35	0,55
Gréckokatolícke %	0,25	0,00	0,00
Pravoslávne %	0,00	0,00	0,00
Čs. Husitské %	0,00	0,00	0,00
Bez vyznania %	14,23	28,03	31,33
Ostatné %	0,25	0,00	0,22
Nezistené %	37,62	5,42	2,78
www.statistics.sk			

Pri 2,78 % obyvateľov nebolo zistené vierovyznanie. V malom zastúpení sú obyvatelia evanjelického vierovyznania - 0,55 %. Z hľadiska národnostnej štruktúry sa prevažná časť obyvateľov hlási k Slovenskej národnosti – 91,22 %. V malej miere je zastúpená nemecká národnosť (2,67 %), Česká (0,22 %).



#### Bývajúce obyvateľstvo podľa národnosti v %

Ukazovateľ	SLDB 1991	SODB 2001	2011	rozdiel '11 - '01
Slovenská %	82,55	89,39	91,22	1,83
Maďarská %	0,12	0,00	0,00	0,00
Rómska %	2,35	0,58	0,00	-0,58
Rusínska %	0,00	0,00	0,00	0,00
Ukrajinská %	0,00	0,00	0,00	0,00
Česká %	0,37	0,35	0,22	-0,13
Moravská %	0,00	0,00	0,00	0,00
Sliezska %	0,00	0,00	0,00	0,00
Nemecká %	13,99	9,11	2,67	-6,44
Poľská %	0,00	0,00	0,00	0,00

Zdroj: www.statistics.sk

#### Demografia

V prípade obce Malinová bol zaznamenaný mierny nárast počtu obyvateľov. Mierny nárast počtu obyvateľov je spôsobený hlavne blízkou alokáciou pri okresnom meste Prievidza. Kým v roku 2003 žilo v obci celkovo 875 obyvateľov, do roku 2013 stúpol ich počet na 900.

#### Stav obyvateľstva ku koncu obdobia (k 31.12.)

	2003	2004	2005	2006	2007	2008	2009	2010	2011	2012	2013
k 1.1.	865	875	892	889	907	902	893	888	888	894	895
k 30.6.	871	880	887	903	909	895	890	898	891	895	898
k 31.12	875	892	889	907	902	893	888	890	894	895	900
muži	448	455	448	464	455	452	448	453	453	455	458
ženy	427	437	441	443	447	441	440	437	441	440	442
Index	-	1,019	0,997	1,020	0,994	0,990	0,994	1,002	1,004	1,001	1,006
Priemer Ix											1,003

Zdroj: 20.7.2014, <http://px-web.statistics.sk/PXWebSlovak/>

Za sledované 11 ročné obdobie v priemere počet obyvateľov vzrástol o 2,85 %. Priemerný index dosiahol hodnotu 1,00259, čo predstavuje priemerný ročný nárast o 0,259 %. Vývoj počtu obyvateľov bol v sledovanom období nerovnomerný. Striedal sa nárast s poklesom počtu.

#### Prirodzený prírastok obyvateľstva

Nasledujúca tabuľka prezentuje prirodzený prírastok/úbytok obyvateľstva v obci s porovnaním celoslovenskej štatistiky.

#### Prirodzený prírastok (- úbytok)

	2003	2004	2005	2006	2007	2008	2009	2010	2011	2012	2013
Slovenská republika*	-0,10	0,35	0,18	0,11	0,11	0,78	1,53	1,28	1,65	0,57	0,51
prirodzený prírastok	0	5	4	3	-2	0	3	4	3	-6	0
hrubá miera pr. príř.	0	5,68	4,51	3,32	-2,2	0	3,37	4,45	3,37	-6,71	0

Zdroj: 20.7.2014, <http://px-web.statistics.sk/PXWebSlovak/>

\* na 1000 obyvateľov

Vývoj ukazovateľa prirodzeného prírastku obyvateľstva v obci v sledovanom období vykazuje negatívny trend v roku 2007 a 2012. Počet zomrelých prekračuje počet živonarodených obyvateľov v týchto dvoch rokoch o 2 a o 6 obyvateľov. Najvyšší prirodzený prírastok bol zaznamenaný v roku 2004 a to 5 obyvateľov.

Nasledujúca tabuľka prezentuje počet živonarodených v obci. V medziročnom porovnaní možno sledovať mierny rastúci trend, ktorý bol ovplyvnený striedaním hospodárskeho rastu a recesie, ktorá vniesla pri do fungovania rodín istú mieru neistoty. Rastový trend bol evidovaný do roku 2010, kedy bolo v obci evidovaných 12 živonarodených. Do roku 2012 klesol tento počet na 7.

#### Počet živonarodených

	2003	2004	2005	2006	2007	2008	2009	2010	2011	2012	2013



Slovenská republika*	9,61	9,99	10,10	10,00	10,08	10,61	11,30	11,12	11,27	10,27	10,13
narodení	9	10	13	10	10	9	11	12	11	7	11
živonarodení	9	10	13	10	10	9	11	12	11	7	11
hrubá miera živorod.	10,33	11,36	14,66	11,07	11	10,06	12,36	13,36	12,35	7,83	12,26

Zdroj: 20.7.2014, <http://px-web.statistics.sk/PXWebSlovak/>

\* na 1000 obyvateľov

Nasledujúca tabuľka prezentuje vývoj potratovosti v obci. Opätovne je problematické určenie trendu, nakoľko počet potratov výrazne stúpol do roku 2006 a od tohto roku postupne klesal do roku 2011, kedy neboli evidované v obci žiadne potraty.

Počet potratov	2003	2004	2005	2006	2007	2008	2009	2010	2011	2012	2013
Slovenská republika*	40,75	37,20	35,39	35,21	33,53	32,04	29,19	28,41	27,74	29,49	29,73
potratovosť	2	6	1	8	7	5	2	3	0	5	6
hrubá miera potratovosti	2,3	6,82	1,13	8,86	7,7	5,59	2,25	3,34	0	5,59	6,69
index potratovosti	22,22	60	7,69	80	70	55,56	18,18	25	0	71,43	54,55
ukončené tehotenstvá	11	16	14	18	17	14	13	15	11	12	17
hrubá miera uk. tehot.	12,63	18,18	15,78	19,93	18,7	15,64	14,61	16,7	12,35	13,42	18,94

Zdroj: 20.7.2014, <http://px-web.statistics.sk/PXWebSlovak/>

\* na 1000 obyvateľov

Najvyšší počet zomrelých bol zaznamenaný v roku 2012 a v roku 2007. V tomto prípade počet prevyšuje celoslovenské štatistiky.

Počet zomretých	2003	2004	2005	2006	2007	2008	2009	2010	2011	2012	2013
Slovenská republika*	9,71	9,63	9,93	9,89	9,98	9,83	9,77	9,84	9,61	9,70	9,62
zomretí	9	5	9	7	12	9	8	8	8	13	11
hrubá miera úmrtnosti	10,33	5,68	10,15	7,75	13,2	10,06	8,99	8,91	8,98	14,53	12,26

Zdroj: 20.7.2014, <http://px-web.statistics.sk/PXWebSlovak/>

\* na 1000 obyvateľov

### Migrácia obyvateľstva

Migrácia obyvateľstva t.j. rozdiel medzi prisťahovanými a vystáňovanými obyvateľmi vykazuje negatívny vývoj. Rozhodujúci podiel na migrácii obyvateľstva v obci pripadá na občanov v produktívnom veku. V sledovanom období vykazoval migračný prírastok pozitívny trend v roku 2003, 2004, 2006 a 2011 až 2013. Najvyššia negatívna bilancia bola zaznamenaná v roku 2008.

Saldo sťahovania	2003	2004	2005	2006	2007	2008	2009	2010	2011	2012	2013
Slovenská republika*	0,26	0,53	0,63	0,72	1,26	1,31	0,81	0,62	0,55	0,63	0,44
migračné saldo	10	12	-7	15	-3	-9	-8	-2	3	7	5
hr. miera migr. salda	11,48	13,64	-7,89	16,61	-3,3	-10,06	-8,99	-2,23	3,37	7,83	5,57

Zdroj: 20.7.2014, <http://px-web.statistics.sk/PXWebSlovak/>

\* na 1000 obyvateľov

Najväčší migračný prírastok obyvateľstva bol zaznamenaný v roku 2006 a to 15 obyvateľov. Nasledujúca tabuľka prezentuje absolútne hodnoty migrujúcich za obec Malinová. Najvyšší počet obyvateľov migruje v rámci územia. Malá časť obyvateľov sa vystáňovala mimo hraníc SR.

Migrácia obyvateľstva	2003	2004	2005	2006	2007	2008	2009	2010	2011	2012	2013
prisťahovaní	29	22	19	25	17	4	8	14	14	21	24
vystáňovaní	19	10	26	10	20	13	16	16	11	14	19

Zdroj: 20.7.2014, <http://px-web.statistics.sk/PXWebSlovak/>



V sledovanom období sa postupne počet vystáňovaných a prístáňovaných stabilizuje. Stúpajúca tendencia bola zaznamenaná do roku 2007. V roku 2011 počet vystáňovaných klesol a od roku 2012 opätovne narastá. V priemere postupne klesá počet prístáňovaných.

### Celkový prírastok

Nasledujúca tabuľka prezentuje vývoj celkového prírastku, ktorý je súčtom prirodzeného a migračného prírastku. Celkový prírastok vykázal v obci kladnú hodnotu v 7 rokoch sledovaného obdobia.

Celkový prírastok (- úbytok)											
	2003	2004	2005	2006	2007	2008	2009	2010	2011	2012	2013
Slovenská republika	0,17	0,89	0,81	0,83	1,36	2,08	2,34	1,91	2,20	1,20	0,94
celkový prírastok	10	17	-3	18	-5	-9	-5	2	6	1	5
hrubá miera celk. pr.	11,48	19,32	-3,38	19,93	-5,5	-10,06	-5,62	2,23	6,73	1,12	5,57

Zdroj: 20.7.2014, <http://px-web.statistics.sk/PXWebSlovak/>

\* na 1000 obyvateľov

Úbytok obyvateľstva vykazuje nerovnomerný trend. K najvyššiemu úbytku došlo v roku 2008, kedy celkový úbytok obyvateľov dosiahol hodnotu -9. Naopak k najväčšiemu prírastku došlo v roku 2006, kedy sa do obce prístáňovalo 18 obyvateľov.

### Počet sobášov a rozvodov

Nasledujúce tabuľky prezentujú vývoj počtu sobášov a rozvodov. Rovnako ako v prípade predchádzajúcich štatistík, je aj v tomto prípade problematické identifikovanie trendu. V roku 2003 boli v obci evidované 4 sobáše. Do roku 2013 klesol počet na 1. V roku 2011 bolo v obci evidovaných až 9 sobášov.

Počet sobášov											
	2003	2004	2005	2006	2007	2008	2009	2010	2011	2012	2013
Slovenská republika*	4,83	5,18	4,85	4,81	5,08	5,23	4,86	4,68	4,75	4,81	4,71
sobášnosť	4	4	5	7	3	6	2	6	9	2	1
hrubá miera sobášnosti	4,59	4,55	5,64	7,75	3,3	6,7	2,25	6,68	10,1	2,24	1,11

Zdroj: 20.7.2014, <http://px-web.statistics.sk/PXWebSlovak/>

\* na 1000 obyvateľov

Z hľadiska rozvodovosti sa obec pohybuje dvojnásobne nad priemerom SR. Uvedené môže byť spôsobené zlými ekonomickými podmienkami v dôsledku ekonomickej krízy.

Počet rozvodov											
	2003	2004	2005	2006	2007	2008	2009	2010	2011	2012	2013
Slovenská republika*	1,99	2,02	2,14	2,36	2,26	2,34	2,34	2,21	2,06	2,02	2,02
rozvodovosť	0	0	2	2	1	2	1	4	3	2	2
hrubá miera roz.	0	0	2,25	2,21	1,1	2,23	1,12	4,45	3,37	2,24	2,23
index rozvodovosti	0	0	40	28,57	33,33	33,33	50	66,67	33,33	100	200

Zdroj: 20.7.2014, <http://px-web.statistics.sk/PXWebSlovak/>

\* na 1000 obyvateľov

### Hustota obyvateľov

Nasledujúca tabuľka prezentuje hustotu obyvateľov na km<sup>2</sup>. Hustota obyvateľstva v obci je výrazne pod úrovňou Slovenska. Z dlhodobého hľadiska dochádza v obci k nárastu hustoty obyvateľstva. V roku 2003 dosiahla hustota hodnotu 66,9 a do roku 2013 stúpla na hodnotu 68,8.

Hustota obyvateľov na km <sup>2</sup> k 31.12. podľa územie a rok											
	2003	2004	2005	2006	2007	2008	2009	2010	2011	2012	2013
Slovenská republika	110,0	110,0	109,9	110,0	110,1	110,4	110,6	110,8	110,2	110,3	110,4
Obec Malinová	66,9	68,2	67,9	69,3	68,9	68,2	67,8	68,0	68,3	68,4	68,8

Zdroj: 20.7.2014, <http://px-web.statistics.sk/PXWebSlovak/>

### Veková štruktúra obyvateľstva obce

Nasledujúca tabuľka predstavuje vývoj počtu obyvateľov podľa 5 ročných vekových skupín.



Počet obyvateľov ku koncu obdobia (31.12.)											
	2003	2004	2005	2006	2007	2008	2009	2010	2011	2012	2013
Spolu	875	892	889	907	902	893	888	890	894	895	900
0	8	10	13	10	10	9	11	11	11	7	12
1-4	33	33	33	42	43	44	38	33	38	40	38
5-9	43	48	49	52	49	44	45	51	56	56	60
10-14	61	56	52	54	45	46	47	44	42	44	41
15-19	79	78	70	60	67	59	53	52	55	47	46
20-24	72	79	81	80	79	78	73	66	57	64	59
25-29	86	80	77	81	75	78	77	79	78	71	71
30-34	61	65	67	75	80	82	80	77	74	76	78
35-39	72	72	66	64	64	59	59	61	63	66	74
40-44	60	66	72	72	72	69	70	68	64	64	57
45-49	68	63	62	55	57	56	62	72	74	75	73
50-54	51	52	53	64	64	73	66	61	54	55	58
55-59	45	49	50	48	53	50	52	55	62	62	69
60-64	38	43	47	48	43	41	45	45	49	57	57
65-69	21	19	24	30	34	35	41	45	44	40	36
70-74	30	26	22	14	17	18	15	19	24	29	30
75-79	30	32	32	32	21	19	19	15	10	11	13
80-84	17	20	19	21	22	25	24	26	19	13	10
85-89	0	1	0	5	7	8	11	10	17	14	13
90-94	0	0	0	0	0	0	0	0	3	4	5
95-99	0	0	0	0	0	0	0	0	0	0	0
100+	0	0	0	0	0	0	0	0	0	0	0

Zdroj: 20.6.2012, <http://px-web.statistics.sk/PXWebSlovak/>

K najvyššiemu nárastu došlo vo vekových skupinách od 55 – 64. Sledovanie jednotlivých vekových skupín je dôležité z hľadiska formovania ponuky služieb a formovania infraštruktúry v obci Malinová.

### Prognózy

#### Deti predškolského veku

Predpokladaný počet obyvateľov vo vekovej skupine 0-4											
	2015	2016	2017	2018	2019	2020	2021	2022	2023	2024	2025
0	15	17	19	20	22	24	25	27	29	31	32
1-4	36	35	35	34	33	32	32	31	30	29	29
0 – priem. Index				1,081	% nárast – 0						117,77
1-4 priem. Index				0,977	% nárast 1 – 4						-20,56
Abs. nárast											10
% z celkového počtu obyvateľov - 2015											5,518
% z celkového počtu obyvateľov - 2025											5,926

V prípade, že sa doterajší trend zachová, v najbližších 11 rokoch by mal narásť počet detí do 1 roka o 117,77 % a vo vekovej skupine od 1 – 4 by mal počet klesnúť o 20,56 %. V priemere by mal narásť podiel na celkovom počte obyvateľov. Kým v roku 2015 by mal podiel na celkovom počte činiť 5,518 %, do roku 2025 by mal tento podiel stúpnuť na 5,926 %. Nárast by nemal byť významný a teda pravdepodobne nebude vytvárať tlak na zvyšovanie kapacít zariadení poskytujúcich verejné služby pre túto vekovú skupinu.

#### Veková skupina 5 – 14

Predpokladaný počet obyvateľov vo vekovej skupine 5-14											
	2015	2016	2017	2018	2019	2020	2021	2022	2023	2024	2025



5-9	68	69	72	75	77	79	82	84	86	89	91
10-14	39	38	38	37	36	35	34	34	33	32	32
5-9 – pr. Index				1,030	% nárast 5 - 9						34,05
10-14 pr. Index				0,978	% nárast 10 - 14						-19,63
Abs. nárast											15
% z celkového počtu obyvateľov - 2015											11,565
% z celkového počtu obyvateľov - 2025											11,872

V skupine obyvateľov od 5 do 14 rokov sa predpokladá pokles v skupine od 10 do 14 rokov. V absolútnom vyjadrení by mal počet detí v tomto veku stúpnuť o 15. Nárast sa predpokladá v skupine od 5 do 9 rokov. V skupine od 10 do 14 rokov by mal počet detí klesnúť o 19,63 %. Deti v tomto veku sú spotrebiteľmi služieb predškolského vzdelávania, základného vzdelávania, mimoškolskej záujmovej činnosti a do určitej miery aj zdravotníckych služieb. Celkový podiel na štruktúre by mal ale mierne narásť na 11,872 %. Obec v súčasnosti nezabezpečuje služby predškolského vzdelávania a nie je ani zriaďovateľom základnej školy. Ak sa doterajší trend zachová, nebude ani v budúcnosti nevyhnutné takéto zariadenia zriaďovať.

### Veková skupina 15 – 19

Predpokladaný počet obyvateľov vo vekovej skupine 15-19											
	2015	2016	2017	2018	2019	2020	2021	2022	2023	2024	2025
15-19	42	40	38	36	35	33	32	30	29	27	26
15-19 – pr. Index				0,954	% nárast 15-19						-35,70
Abs. nárast											-16
% z celkového počtu obyvateľov - 2015											4,513
% z celkového počtu obyvateľov - 2025											2,530

Veková skupina je spotrebiteľom služieb vzdelávania – stredoškolský stupeň, ako aj záujmovej činnosti. V prípade, že sa doterajší trend vývoja zachová, predpokladá sa pokles počtu obyvateľov. Podiel na celkovom počte obyvateľov by mal klesnúť do roku 2025 na 2,530 %. Vysoký podiel odlivu obyvateľov v tomto veku môže čiastočne súvisieť s migráciou za pracovnými príležitosťami.

### Veková skupina 20 – 29

Predpokladaný počet obyvateľov vo vekovej skupine 20-29											
	2015	2016	2017	2018	2019	2020	2021	2022	2023	2024	2025
20-24	53	51	48	46	43	41	39	37	35	33	32
25-29	68	67	66	65	64	63	61	60	59	58	57
20-24 - pr. Index				0,950	% nárast – 20-24						-40,34
25-29 - pr. Index				0,982	% nárast 25 – 29						-16,48
Abs. nárast											-33
% z celkového počtu obyvateľov - 2015											13,115
% z celkového počtu obyvateľov - 2025											8,600

V rizikovej skupine od 20 do 29 sa predpokladá celkový pokles o 33 obyvateľov. Celkovo 40,34 % pokles sa predpokladá v skupine od 20 do 24. V skupine od 25 do 29 rokov sa predpokladá % pokles o 16,48 %. V absolútnom vyjadrení by mal pokles predstavovať cca. 33 obyvateľov. Táto skupina je spotrebiteľom bežných verejných služieb, zároveň sa vyznačuje najintenzívnejšou migračnou aktivitou.

### Veková skupina 30 – 44

Predpokladaný počet obyvateľov vo vekovej skupine 30-44											
	2015	2016	2017	2018	2019	2020	2021	2022	2023	2024	2025
30-34	77	76	75	74	74	73	72	72	71	70	70
35-39	81	85	89	93	98	102	107	109	111	114	117
40-44	53	51	49	47	46	44	42	41	39	38	37



30-34 - pr. Index	0,990	% nárast – 30-34	-9,11
35-39 - pr. Index	1,038	% nárast – 35-39	44,57
40-44 - pr. Index	0,964	% nárast 40 – 44	-31,02
Abs. nárast			13
% z celkového počtu obyvateľov - 2015			22,694
% z celkového počtu obyvateľov - 2025			21,597

Vekové skupiny od 30 do 44 rokov predpokladajú heterogénny vývoj. V skupine od 30 – 34 sa predpokladá pokles o 9,11 %. Najvyšší nárast sa predpokladá v skupine od 35 – 39 rokov. Tieto skupiny obyvateľov sú spotrebiteľmi bežných komunálnych služieb. Nižšie vekové skupiny tiež preferujú možnosti aktívneho trávenia voľného času. V absolútnom vyjadrení by mal počet obyvateľov v tejto vekovej skupine stúpnuť o 13. Kým v roku 2015 sa predpokladá celkový podiel na 22,694 %, do roku 2025 by tento podiel mal klesnúť na 21,597 %.

#### Veková skupina 45 – 59

Predpokladaný počet obyvateľov vo vekovej skupine 45-59											
	2015	2016	2017	2018	2019	2020	2021	2022	2023	2024	2025
45-49	81	83	87	90	92	95	98	101	104	106	109
50-54	53	51	49	47	45	43	41	39	38	36	34
55-59	79	82	86	89	92	96	99	102	106	109	113
45-49 – pr. Index				1,030	% nárast - 45-49						33,87
50-54 - pr. Index				0,957	% nárast - 50-54						-35,34
55-59 - pr. Index				1,036	% nárast - 55-59						43,06
Abs. nárast											43
% z celkového počtu obyvateľov - 2015											22,987
% z celkového počtu obyvateľov - 2025											24,750

Vo vekových skupinách od 45 do 59 rokov sa predpokladá najvyšší nárast v skupine 55 – 59, pokles od 50 – 54, ktoré predstavujú rizikové skupiny na trhu práce. V skupine od 55 – 59 sa predpokladá nárast o 43,06 %. V absolútnom vyjadrení by mal narásť počet obyvateľov o 43. Celkový podiel na počte obyvateľov by mal činiť 24,750 %. Tieto skupiny obyvateľov sú spotrebiteľmi bežných komunálnych služieb, ako aj zdravotníckych služieb, kultúry a športu.

#### Veková skupina 60 –

Predpokladaný počet obyvateľov vo vekovej skupine 60 +											
	2015	2016	2017	2018	2019	2020	2021	2022	2023	2024	2025
60-64	65	70	72	75	78	81	84	87	90	93	97
65-69	37	37	38	38	38	39	39	40	40	41	41
70-74	38	39	42	45	48	50	53	56	58	61	64
75-79	12	11	10	10	9	9	8	8	8	7	7
80-84	7	6	5	5	5	4	4	4	4	3	3
85-89	17	20	23	24	24	26	28	29	31	32	34
90-94	6	7	8	9	9	9	10	10	10	11	11
95-99	0	0	0	0	0	0	0	0	0	0	0
100+	0	0	0	0	0	0	0	0	0	0	0
60+ – pr. Index				1,035	% nárast – 60+						40,54
Abs. nárast											74
% z celkového počtu obyvateľov - 2015											19,614
% z celkového počtu obyvateľov - 2025											24,753

Celkový nárast v seniorskej kategórii sa predpokladá až vo výške 40,54 %. Celkový podiel obyvateľstva po 60 roku by mal stúpnuť na 24,753 %. V absolútnom vyjadrení by malo ísť o 74 obyvateľov. Pre túto skupinu obyvateľov by mala obec zabezpečiť dostatočnú ponuku sociálnych služieb, ponuku zdravotníckych služieb a bezpečnosť.



## Ďalšie demografické charakteristiky

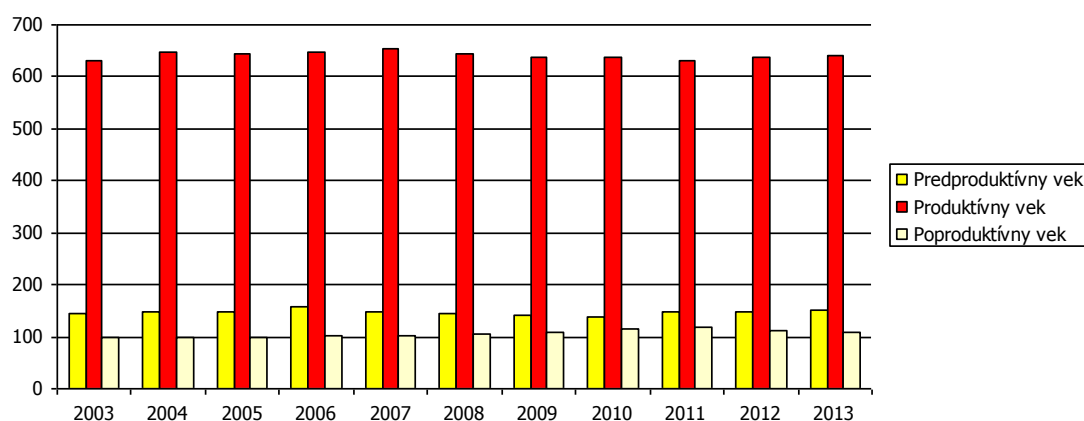
Najväčší podiel pripadá na obyvateľov v produktívnom veku, najmenší podiel na obyvateľov v poproduktívnom veku. V skupine v poproduktívnom veku bol zaznamenaný mierny nárast. Za 11 ročné obdobie vzrástol počet obyvateľov o cca. 9,18 %. V skupine v predproduktívnom veku bol zaznamenaný nárast o 4,13 %. Počet obyvateľov v produktívnom veku zaznamenal nárast o 15,8 %.

### Obyvateľstvo podľa štruktúry základných vekových skupín

	2003	2004	2005	2006	2007	2008	2009	2010	2011	2012	2013
Predproduktívny vek	145	147	147	158	147	143	141	139	147	147	151
Produktívny vek	632	647	645	647	654	645	637	636	630	637	642
Poproduktívny vek	98	98	97	102	101	105	110	115	117	111	107

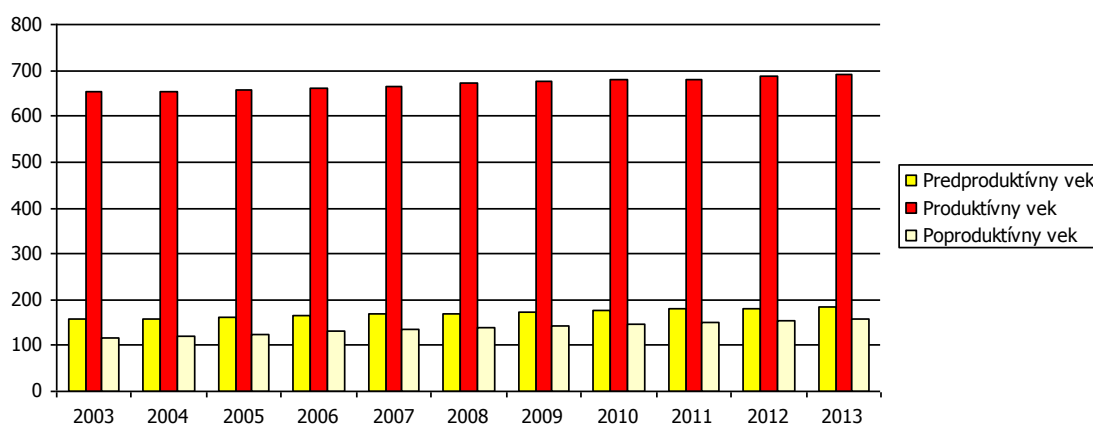
Zdroj: 20.6.2012, <http://px-web.statistics.sk/PXWebSlovak/>

### Vývoj vekovej štruktúry obyvateľstva v sledovanom období



Ako prezentuje graf, za uvedených 11 rokov došlo k nárastu vo všetkých vekových skupinách.

### Predpokladaný vývoj počtu obyvateľstva do roku 2025



Do roku 2025 sa predpokladá rovnako nárast obyvateľov vo všetkých vekových skupinách.

### Predpokladaný vývoj počtu obyvateľstva do roku 2025

	2015	2016	2017	2018	2019	2020	2021	2022	2023	2024	2025
Predproduktívny vek	159	159	163	166	168	171	173	176	179	181	184
Produktívny vek	653	655	659	662	665	671	676	679	682	686	691
Poproduktívny vek	117	120	126	131	134	138	143	147	150	155	159



Najviac ekonomicky činného obyvateľstva pripadá na vekovú skupinu od 30 do 34 rokov a skupinu od 35 do 39 rokov. Naopak najmenšiu skupinu ekonomicky aktívneho obyvateľstva tvoria obyvatelia od 15 do 19 rokov. Pokles v medziročnom porovnaní 2003 až 2013 bol zaznamenaný len v skupinách 15-29 a 40-44.

#### Ekonomicky aktívne obyvateľstvo podľa štruktúry veku a pohlavia k 2003 a 2013

Vek	2003	2013	rozdiel 2013 -2003
15-19	79	46	-33
20-24	72	59	-13
25-29	86	71	-15
30-34	61	78	17
35-39	72	74	2
40-44	60	57	-3
45-49	68	73	5
50-54	51	58	7
55-59	45	69	24
60-64	38	57	19

Zdroj: <http://px-web.statistics.sk/PXWebSlovak/>

Z ekonomického hľadiska je daná štruktúra vyhovujúca, nakoľko sa pomerne veľká časť ekonomicky činných obyvateľov pohybuje vo vekovej skupine od 20 do 49 rokov. Nasledujúca tabuľka prezentuje štruktúru ekonomicky aktívneho obyvateľstva podľa jednotlivých sektorov národného hospodárstva. Najviac obyvateľov je zamestnaných v službotvornom sektore a sekundárnom sektore – výroba.

#### Ekonomicky aktívne obyvateľstvo

	spolu	odchádzajúci za prácou	prim. sektor	sekund. sektor	terc. sektor	hosp. domácnosti
Malinová	440	351	49	225	151	257

Zdroj: Štatistický úrad SR, SOBD 2011,

Ako prezentuje tabuľka, pomerne veľká časť obyvateľov (351) každodenne odchádza za prácou mimo obce Malinová.

#### Národnostná štruktúra obyvateľstva

Z hľadiska národnostnej štruktúry sa prevažná časť obyvateľov hlási k Slovenskej národnosti – 91,22 %. V malej miere je zastúpená nemecká národnosť (2,67 %), Česká (0,22 %).

#### Bývajúce obyvateľstvo podľa národnosti v %

Ukazovateľ	SĽDB 1991	SODB 2001	2011	rozdiel '11 - '01
Slovenská %	82,55	89,39	91,22	1,83
Maďarská %	0,12	0,00	0,00	0,00
Rómska %	2,35	0,58	0,00	-0,58
Rusínska %	0,00	0,00	0,00	0,00
Ukrajinská %	0,00	0,00	0,00	0,00
Česká %	0,37	0,35	0,22	-0,13
Moravská %	0,00	0,00	0,00	0,00
Sliezska %	0,00	0,00	0,00	0,00
Nemecká %	13,99	9,11	2,67	-6,44
Poľská %	0,00	0,00	0,00	0,00

Zdroj: [www.statistics.sk](http://www.statistics.sk)

## 2.7. VZDELANIE A ZAMESTNANOSŤ

V obci Malinová majú najvyšší podiel vo vzdelanostnej štruktúre obyvateľstva občania so základným a obyvatelia s učňovským vzdelaním. Vzhľadom na školský systém, chýba prepojenie ponuky vzdelávacej sústavy na potreby trhu práce a absentuje inštitucionalizácia foriem vzdelávania. Pomerne vysoké % obyvateľov je zatiaľ bez školského vzdelania (pripadá aj na obyvateľov v nižších vekových ročníkoch bez ukončenia základného vzdelávania).



#### Podrobná vzdelanostná štruktúra obyvateľov obce v roku 2012

dosiahnuté vzdelanie	počet	dosiahnuté vzdelanie	počet
úplné stredné odborné (s maturitou)	108	úplné stredné všeobecné	22
vysokoškolské magisterské, inžinierske, doktorské	40	nezistené	3
bez školského vzdelania	146	úplné stredné učňovské (s maturitou)	25
učňovské (bez maturity)	189	vysokoškolské bakalárske	10
základné	196	vyššie odborné vzdelanie	5
stredné odborné (bez maturity)	138	vysokoškolské doktorandské	1

Zdroj: statistics.sk, 10.9.2014

Z hľadiska uplatnenia sa obyvateľstva na trhu práce má uvedená vzdelanostná štruktúra relatívne pozitívny pomer. Z hľadiska ďalšieho vývoja je potrebné v obci ďalej zvyšovať počet obyvateľov s vysokoškolským vzdelaním. Vývoj vzdelanostnej štruktúry ekonomicky aktívneho obyvateľstva sa v sledovanom období vyvíjal smerom k znižovaniu počtu obyvateľov s nižším stredným vzdelaním. Vývoj vzdelanostnej štruktúry sa v sledovanom období vyvíjal smerom k zvyšovaniu počtu obyvateľov s vysokoškolským vzdelaním. Skupina s úplným stredným vzdelaním ostáva relatívne stabilná.

#### Vývoj nezamestnanosti

Od roku 1989 sa na vývoji zamestnanosti začalo výrazne prejavovať spomalenie dynamiky hospodárskeho rastu. Obnova tvorby pracovných miest a zrýchlenie dynamiky sa prejavilo koncom 90' tých rokov minulého storočia. V súčasnosti pre celú ekonomiku je charakteristická vysoká miera nezamestnanosti a nízka tvorba nových pracovných miest. Svetová hospodárska kríza ovplyvnila nezamestnanosť v celej SR. Vývoj nezamestnanosti vo všeobecnosti zaznamenával až do roku 2008 klesajúci trend. Relatívny počet evidovaných nezamestnaných obyvateľov v obci a regióne prezentuje nasledujúca tabuľka.

#### Miera evidovanej nezamestnanosti podľa územia, pohlavie a rok v %

	2003	2004	2005	2006	2007	2008	2009	2010	2011	2012	2013
Slovenská republika	15,56	13,07	11,36	9,40	7,99	8,39	12,66	12,46	13,59	14,44	13,50
Trenčiansky kraj	9,87	8,09	6,80	5,19	4,50	4,95	10,13	9,51	9,95	10,89	10,74
Okres Prievidza	10,75	9,41	8,90	7,17	6,38	6,34	11,16	12,05	12,88	12,97	13,90
Muži	11,54	8,58	7,98	6,04	5,33	5,37	10,41	10,71	11,90	11,78	12,40
Ženy	9,82	10,41	9,99	8,55	7,62	7,47	12,04	13,63	14,02	14,46	15,82

Zdroj: ÚPSVAR, 2003-2013

Vyššia miera evidovanej nezamestnanosti bola takmer počas celého obdobia v prípade ženskej populácie. V roku 2013 dosiahla úroveň 15,82 %. Najvyššia úroveň v prípade mužskej populácie sa dosiahla v roku 2003 (12,40 %). Najväčší počet nezamestnaných obyvateľov pripadal na skupinu vo veku od 35-49 a rizikovú skupinu nad 50 rokov. V tejto skupine podiel mierne narastá. K znižovaniu podielu dochádza aj v prípade skupiny od 15 do 24 rokov, kedy do roku 2013 klesol podiel na 19,31 %.

#### Počet uchádzačov o zamestnanie podľa veku v %

Okr. Prievidza	2003	2004	2005	2006	2007	2008	2009	2010	2011	2012	2013
15-24	21,93	19,24	20,23	18,50	16,61	17,53	19,36	18,49	18,17	21,20	19,31
25-34	20,05	20,83	20,34	20,49	20,81	21,24	24,34	24,68	24,67	22,91	23,26
35-49	38,04	37,40	35,99	34,81	35,18	33,02	31,99	32,16	31,29	31,80	32,41
50 a viac	19,98	22,53	23,44	26,21	27,40	28,21	24,31	24,67	25,87	24,08	25,02

Zdroj: 20.6.2014, <http://px-web.statistics.sk/PXWebSlovak/>

Významným ukazovateľom na trhu práce je doba evidencie nezamestnaných obyvateľov. Dve najväčšie skupiny tvorili nezamestnaní s dĺžkou evidencie od 4 do 6 mesiacov a v skupine nad 12 mesiacov. Z nej je najpočetnejšou skupinou skupina nezamestnaných od 13 do 18 mesiacov. Negatívom je zvyšovanie počtu obyvateľov práve dlhodobo nezamestnaných nad 24 mesiacov, ktorí strácajú pracovné návyky. Z hľadiska dosiahnutého vzdelania tvorili najväčšiu skupinu obyvateľov s nižším stredným vzdelaním a úplným stredným odborným vzdelaním.

#### Verejné služby zamestnanosti



Na zabezpečovanie práva občanov na zamestnanie je zriadený ÚPSVaR ako verejnoprávna inštitúcia, ktorý v rozsahu svojej pôsobnosti, ako jeden z viacerých subjektov v súčinnosti s reprezentatívnymi organizáciami zamestnancov a zamestnávateľov vykonáva politiku zamestnanosti. ÚPSVaR je hlavnou inštitúciou realizujúcou politiku trhu práce, čo je systém podpory a pomoci občanom pri ich začleňovaní na pracovné miesta na trhu práce formou sprostredkovania zamestnania, poskytovania poradenstva, prispôsobovaním profesijnej štruktúry nezamestnaných a zamestnancov pomocou rekvalifikácií, podporovanie vytváranie nových pracovných miest zamestnávateľmi pomocou poskytovania príspevkov v rámci aktívnej politiky trhu práce a poskytovaním podpory v nezamestnanosti. Pri poskytovaní verejných služieb zamestnanosti obec spolupracuje s ÚPSVaR v Prievidzi, pri vytváraní dočasných pracovných miest, ktoré sú nevyhnutným predpokladom zachovania pracovných návykov dlhodobu nezamestnaných. Obec spolupracuje rovnako aj pri realizácii aktívnej politiky trhu práce (APTP), v rámci ktorej sa pomocou nástrojov APTP predovšetkým podporuje vytváranie nových pracovných miest zamestnávateľmi, ako aj obcou samotnou. Obec v oblasti aktívnej politiky zamestnanosti dočasne zamestnáva nezamestnaných občanov v rámci aktivačných prác a malých obecných služieb. V prevažnej miere výkon týchto pracovných činností zahŕňa údržbu verejných priestranstiev. Nasledujúca tabuľka prezentuje vývoj ukazovateľov v oblasti aktivačných prác a malých obecných služieb.

### Štruktúra zamestnanosti

Reštrukturalizácia ekonomiky od konca osemdesiatych rokov mala významný dopad aj na zamestnanosť obyvateľstva v obci. Zmeny sa dotkli predovšetkým väčšiny priemyselných odvetví. Najširšia ponuka pracovných príležitostí je orientovaná na hospodársku základňu – prevádzky Elektrárne Nováky, Novácke chemické závody, a.s., Hornonitrianske bane Prievidza (HBP), a.s. a iné... V súčasnosti v rozhodujúcej miere ovplyvňujú trh práce v obci malé a stredné podnikateľské subjekty a živnostníci, ktorí sú zameraní na všetky činnosti hospodárstva, či už vo výrobe priemyselnej, poľnohospodárskej, stavebníctve, obchodovaní, v službách. Významným vývojovo novým zdrojom pracovných príležitostí sa predpokladá sektor obchodu a služieb, najmä cestovného ruchu – v súčasnosti nie sú v dostatočnej miere využité prírodné danosti v oblasti Prievidza a okolie. Bez nových vonkajších impulzov nie je možné očakávať pozitívne zmeny a zvyšovanie zamestnanosti obyvateľov priamo v obci.

V obci sú obyvatelia zamestnaní hlavne v malých výrobných rodinných prevádzkach a v službách. Vzhľadom na veľkosť obce je pracovný trh obmedzený. Obyvatelia poskytujú nasledovné služby: požičovňa šiat, pohostinské a reštauračné služby, kovovýroba a zámočníctvo, obchodné služby a stavebná činnosť, doprava a iné.

#### Štruktúra zamestnancov podľa OKEČ

	2003	2004	2005	2006	2007	2008	2009	2010	2011	2012	2013
Poln., poľov. a les., rybolov, chov rýb	2,5	2,08	1,92	1,65	1,65	1,54	0,8	1,51	1,36	1,23	1,09
Priemysel spolu (okrem stavebníctva)	41,35	40,79	40,29	39,68	39,75	38,93	39,74	36,47	37,17	37,81	38,48
Priemyselná výroba	25,73	26,7	26,51	27,09	27,36	27,48	28,41	23,6	25,5	27,26	29,11
Stavebníctvo	3,28	3,16	3,25	3,14	2,95	3,11	3,65	3,85	2,75	1,74	0,67
Veľkoobchod a maloobchod; ...	4,07	4,03	3,86	4,13	4,37	5,25	7,77	8,92	10,37	11,7	13,11
Hotely a reštaurácie	0,13	0,29	0,24	0,23	0,33	0,31	0,12	0,08	1,33	2,49	3,71
Doprava, skladovanie, pošty a tel..	3,75	3,61	3,72	3,32	3,4	3,45	3,04	4,53	2,86	1,31	-0,32
Finančné sprostredkovanie	0,68	0,7	0,64	0,62	0,68	0,61	0,57	0,64	0,62	0,61	0,59
Nehnut., prenájom a obch. činnosti	1,7	2,09	2,72	1,73	1,68	1,69	0,24	0,37	1,57	2,67	3,84
V. správa a obrana; povinné soc. zabezp.	3,04	3,09	3,5	5,71	5	5,3	4,59	6,76	5,03	3,43	1,74
Školstvo	7,96	7,64	7,39	6,92	6,79	6,46	5,03	6,4	6,28	6,17	6,05
Zdravotníctvo a sociálna pomoc	4,21	4,22	4,27	4,06	4,23	4,14	4,75	5,62	4,29	3,06	1,76
Ost. spoloč., sociálne a osobné služby	1,59	1,59	1,67	1,72	1,83	1,73	1,28	1,25	0,87	0,53	0,16

Zdroj: <http://px-web.statistics.sk/PXWebSlovak/>

V primárnom sektore sú zastúpené podnikateľské subjekty poľnohospodárskej výroby, kde okrem súkromne hospodáriacich roľníkov sa jej venujú poľnohospodárske organizácie. Ich štruktúru rastlinnej výroby tvorí produkcia obilnín, olejní, viacročných krmovín. Pracovné príležitosti v obci sú



prevažne v poľnohospodárstve, priemyselnej výrobe, doprave a komerčných službách, ktoré sa po reštrukturalizácii budú rozmáhať.

## 2.8. BÝVANIE

Prevládajúcou funkciou obce Malinová je bývanie a poľnohospodárska výroba. Pôvodná zástavba obce Malinová vznikala ako hromadná dedina. Pôvodné centrum obce tvorí historické námestie rozšíreného ulicového typu, orientované severojužne. Nachádza sa tu individuálna bytová výstavba a v malej miere hromadná bytová výstavba. Obec sa sústreďuje na individuálnu výstavbu, čiže na výstavbu rodinných domov. V súčasnosti je v obci vytvorená nová lokalita na výstavbu rodinných domov, ktorá je už zapísaná aj v katastri nehnuteľností.

Obývané byty a domy (2011)			
	byty		
	spolu	v rodinnom dome	domy
Obec Malinová	257	249	252

Zdroj: Štatistický úrad SR, SOBD 2011

Perspektívne sa dá očakávať aj zvýšenie požiadaviek na návrat k tradičným formám hospodárenia. Je vhodné adaptovať jestvujúce objekty, umožniť ich rekonštrukciu, prístavbu, či iný spôsob úprav. V určitej únosnej miere môžu vznikať aj nové lokality (potreba individuálneho posúdenia), nevhodné však sú skupiny objektov väčšieho rozsahu, ktoré by nepriaznivo mohli ovplyvniť krajinnú štruktúru. V okolí intenzívne zastavaného územia obce, je vhodné uvažovať skôr s určitým útlmom a regeneráciou jestvujúceho fondu. Nová lokalita IBV sa rozprestiera smerom na obec Nitrianske Pravno. Nasledujúca tabuľka prezentuje počet neobývaných bytov podľa dôvodu neobývanosti. Najviac bytov bolo trvalo neobývaných z dôvodu rekreácie a to 22.

Neobývané byty podľa dôvodu neobývanosti (2011)				
zmena vlastníctva	rekreácia	nespôsobilé na bývanie	z iných dôvodov	s nezistenou obývanosťou
5	22	7	8	0

Zdroj: Štatistický úrad SR, SOBD 2011

Z hľadiska vlastníctva boli najpočetnejšou skupinou byty v osobnom vlastníctve v rodinných domoch (241). Iná forma vlastníctva bola zastúpená 3 bytmi. V bytovom dome je evidovaných 10 bytov v osobnom vlastníctve.

Byty podľa formy vlastníctva (2011)				
vlastné v obytných domoch	byty vo vlast. v rodinných domoch	obecné byty	družstevné byty	iné
10	241	0	0	3

Zdroj: Štatistický úrad SR, SOBD 2011

### Veľkostná kategorizácia bytov

Nasledujúca tabuľka prezentuje štruktúru bytov podľa podlahovej plochy. Najviac bytov v obci Malinová disponuje plochou od 81 do 122 m<sup>2</sup>. Pomerne početne sú zastúpené aj byty s plochou viac ako 120 m<sup>2</sup>.

Byty podľa celkovej podlahovej plochy				
Byty spolu	- 40 m <sup>2</sup>	40 - 80 m <sup>2</sup>	81 - 120 m <sup>2</sup>	120+ m <sup>2</sup>
RD	5	55	122	67
BD	0	2	4	0

Zdroj: Štatistický úrad SR, SOBD 2011

Z hľadiska počtu obytných miestností sú v obci najviac zastúpené byty s 5+ miestnosťami. Druhou najväčšou skupinou sú 4 izbové byty. Byty so 4 obytnými miestnosťami sú zastúpené v počte 71.

Byty podľa počtu obytných miestností					
1	2	3	4	5+	
11	34	60	71	81	

Zdroj: Štatistický úrad SR, SOBD 2011



## Vybavenosť bytov a iné charakteristiky

Nasledujúca tabuľka prezentuje vybavenosť bytov a domácností. Až 232 bytov v roku 2011 bolo napojených na spoločný zdroj pitnej vody. Vlastný zdroj pitnej vody malo 9 domácností. Bez vodovodu boli 4 byty.

Byty podľa zásobovania vodou RD				
v byte - spoločný zdroj	v byte - vlastný zdroj	mimo bytu	bez vodovodu	
226	9		1	4
Zdroj: Štatistický úrad SR, SOBD 2011				

Byty podľa zásobovania vodou BD				
v byte - spoločný zdroj	v byte - vlastný zdroj	mimo bytu	bez vodovodu	
6	0		0	0
Zdroj: Štatistický úrad SR, SOBD 2011				

Ďalšiu vybavenosť bytov/domácností, prezentuje nasledujúca tabuľka. Celkovo bolo v roku 2011 pripojených do siete internet 123 bytov, a pevnou linkou disponovalo 145 bytov. Mobilným telefónom bolo vybavených 209 domácností.

Vybavenosť bytov a domácností v obci RD					
podľa vybavenosti domácností			podľa pripojenia		
mobilný telefón	PC/notebook	osobné auto	na pevnú tel. linku	na internet	
203	127	141	141	118	
Zdroj: Štatistický úrad SR, SOBD 2011					

Vybavenosť bytov a domácností v obci BD					
podľa vybavenosti domácností			podľa pripojenia		
mobilný telefón	PC/notebook	osobné auto	na pevnú tel. linku	na internet	
6	3	6	4	5	
Zdroj: Štatistický úrad SR, SOBD 2011					

Najviac bytov v obci Malinová je v súčasnosti vykurovaných prostredníctvom ústredného lokálneho kúrenia. Tento typ vykurovania je využívaný pri rodinných domoch. Iný typ vykurovanie využíva cca. 87 bytov.

Obývané byty podľa typu kúrenia					
ústredné diaľkové	ústredné lokálne	iný	bez kúrenia		
1	158	87			1
Zdroj: Štatistický úrad SR, SOBD 2011					

V súvislosti s využívaným zdrojom energie je najväčší počet bytov zastúpených plynovým kúrením – 140 a pevným palivom – 94 bytov. Elektrickú energiu na vykurovanie využíva 16 bytov.

Obývané byty podľa zdrojov energie						
plyn	elektrina	kvapalné palivo	pevné palivo	iný	žiadny	
140	16	0	94	0		1
Zdroj: Štatistický úrad SR, SOBD 2011						

Základným zámerom obce v oblasti bývania je zabezpečiť rozvoj bývania vo všetkých jeho zložkách. Stratégiu rozvoja bývania je potrebné založiť na usmerňovaní a zosúladení verejných a súkromných aktivít, finančných, územných a ľudských zdrojov. Vychádzať je nutné pri tom zo schváleného Programu rozvoja bývania, Ministerstvom výstavby a regionálneho rozvoja SR vydaných Smerníc na poskytovanie dotácií na obstaranie nájomných bytov, na odstraňovanie systémových porúch bytových domov, zo schváleného zákona NR SR č. 607/2003 o Štátnom fonde rozvoja bývania, v znení neskorších úprav a k nemu schválených predpisov. Súčasťou obytných štruktúr je aj občianska vybavenosť, väčšinou jestvujúca. V návrhu sa predpokladá budovanie nových zariadení občianskej vybavenosti. V súvislosti s návrhom novej zástavby sa nepredpokladajú žiadne veľkoplošné asanácie. Strategickým cieľom bytovej výstavby by malo byť - dosiahnuť bežný európsky štandard. Bývanie pre



mladé rodiny, obyvateľov žijúcich pod hranicou sociálneho minima a prestárlych občanov by malo byť porovnateľné so sociálnou výstavbou v krajinách EÚ.

## 2.9. PODNIKATEĽSKÉ SUBJEKTY A INŠTITÚCIE

V obci sa odporúča rozvíjať výroba a služby hlavne v týchto smeroch:

- rozvoj malých podnikov
- rozvoj cestovného ruchu a turizmu
- rozvoj terciárnej sféry (služby, obchod)

Nasledujúca tabuľka prezentuje štruktúru podnikateľských osôb – fyzické osoby podľa právnej formy. Najväčší počet je zastúpený živnostenskými podnikaniami. Do roku 2013 výrazne stúpol ich počet na 58 osôb. Slobodné povolania boli zastúpené v počte 2.

Fyzické osoby - podnikatelia											
o. Malinová	2003	2004	2005	2006	2007	2008	2009	2010	2011	2012	2013
Fyzické osoby – podnik.	37	38	43	59	62	71	73	65	61	57	58
Živnostníci	37	38	43	59	61	70	72	65	60	55	56
Slobodné povolania	0	0	0	0	0	0	0	0	1	2	2
Samost. hosp. roľníci	0	0	0	0	1	1	1	0	0	0	0

Zdroj: <http://px-web.statistics.sk/PXWebSlovak/>

Celkovo je v obci činných 13 právnických osôb. Z celkového počtu bolo 9 ziskových a 4 neziskové subjekty.

Právnické osoby v obci											
o. Malinová	2003	2004	2005	2006	2007	2008	2009	2010	2011	2012	2013
Právnické osoby spolu	4	4	4	4	7	10	10	11	12	12	13
Právnické osoby ziskové	2	2	2	2	5	8	8	8	7	8	9
Práv. osoby neziskové	2	2	2	2	2	2	2	3	5	4	4

Zdroj: <http://px-web.statistics.sk/PXWebSlovak/>

V obidvoch skupinách došlo v sledovanom období k nárastu subjektov. Uvedené súvisí so samotným rozvojom obce a skvalitňovaním pokrytia občianskej vybavenosti. Podľa Obchodného registra majú v obci svoje sídlo nasledovné právnické osoby:

1. ARPES, k.s.
2. Dibaq SK s.r.o.
3. Kamenárstvo ITYS, s. r. o.
4. Labyrint PLUS, s. r. o.
5. MEDEX-fam, s.r.o.
6. NESPA s.r.o.
7. NESTRADE, s. r. o. " v likvidácii"
8. PENZIÓN POD LIPAMI, s.r.o.
9. PESARNO s. r. o.

## Poľnohospodárska výroba

Z hľadiska poľnohospodárskeho pôdneho fondu a poľnohospodárskej výroby patrí riešené územie do administratívnej jednotky Malinová, ktorá je začlenená do okresu Prievidza, kraj Trenčiansky. Celková výmera poľnohospodárskej pôdy je 602 ha, z čoho orná pôda zaberá 263,1 ha. Vysoké zastúpenie majú aj trvalé trávnaté porasty – 324,6 ha. Celkový podiel poľnohospodárskej pôdy na celkovej výmere mierne klesá. Podiel na celkovej výmere má poľnohospodárska pôda 46 %.

Výmera poľnohospodárskej pôdy v obci Malinová											
	2003	2004	2005	2006	2007	2008	2009	2010	2011	2012	2013
% z celkovej výmery	46,42	46,42	46,42	46,42	46,11	46,06	46,03	46,00	46,00	46,00	46,00
Poľnohosp. pôda - spolu	607,6	607,5	607,5	607,5	603,5	602,8	602,4	602,1	602,1	602,0	602,0
- orná pôda	257,5	257,5	257,5	257,5	264,0	263,5	263,2	263,1	263,1	263,1	263,1
- záhrada	14,4	14,4	14,4	14,4	14,4	14,2	14,2	14,2	14,2	14,2	14,3
- trvalý trávny porast	335,6	335,6	335,6	335,6	325,2	325,0	325,0	324,8	324,8	324,6	324,6

Zdroj: <http://px-web.statistics.sk/PXWebSlovak/>



### Rastlinná výroba

Rastlinná výroba v regióne je zameraná na produkciu cukrovej repy a zemiakov. Produkcia zemiakov v priebehu časového obdobia ostáva pomerne stabilná. V roku 2013 činila produkcia 16,95 ton.

Hektárová úroda											
Okres Prievidza	2003	2004	2005	2006	2007	2008	2009	2010	2011	2012	2013
Zrniny spolu	2,71	3,87	3,18	3,52	3,81	4,56	4,00	3,18	4,40	3,55	3,69
Obilniny	2,71	3,88	3,70	3,55	3,82	4,57	4,01	3,20	4,42	3,55	3,70
Olejníny	1,18	2,46	2,04	1,89	2,41	2,45	2,44	2,11	1,97	2,50	2,73
Zemiaky	16,79	17,68	17,26	18,19	25,02	21,72	23,85	13,96	23,64	27,51	16,95
Cukrová repa	36,32	38,01	46,90	33,99	44,93	43,55	50,65	47,54	47,03	44,87	39,88
Viac. krm. na ornej p.	5,51	5,78	4,74	5,74	6,11	5,78	4,75	5,42	4,27	4,77	4,93

Zdroj: <http://px-web.statistics.sk/PXWebSlovak/>

### Živočíšna výroba

Nasledujúca tabuľka prezentuje štruktúru a počty hospodárskych zvierat v okrese Prievidza. Z hľadiska živočíšnej výroby sa okres zameriava hlavne na chov hydiny, oviec a hovädzieho dobytku.

Stav hospodárskych zvierat											
Okres Prievidza	2003	2004	2005	2006	2007	2008	2009	2010	2011	2012	2013
Hovädzí dobytok	4818	3564	3054	3257	3138	3142	3135	3362	3380	3570	3591
Ošípané	9002	8275	1627	1148	1310	876	785	733	519	533	590
Ovce a barany	2784	2084	2184	1951	2701	4323	4750	5495	5539	6222	4629
Kozy a capy	682	597	659	564	505	526	669	634	608	609	557
Kone	73	73	74	51	60	83	82	85	80	88	83
Hydina	25735	25735	25735	25735	25735	24700	24692	24702	24692	24759	24748

Zdroj: <http://px-web.statistics.sk/PXWebSlovak/>

Nasledujúca tabuľka prezentuje intenzitu chovu v okrese.

Intenzita chovu hospodárskych zvierat											
	2003	2004	2005	2006	2007	2008	2009	2010	2011	2012	2013
Hov. dob. (na 100 ha poľ. p.)	36,0	37,7	39,6	39,0	41,4	38,8	36,1	35,0	35,1	35,5	35,9
Kravy (na 100 ha poľ. p.)	15,8	16,7	18,0	17,0	16,7	15,5	15,2	14,8	14,9	14,9	14,8
Ovce (na 100 ha poľ. p.)	12,2	17,7	21,0	24,0	29,4	30,7	25,5	28,1	31,2	35,2	33,7
Ošípané (na 100 ha ornej pôdy)	231,8	48,2	66,4	66,7	116,5	105,5	120,7	127,7	121,9	126,6	120,7
Hydina (na 100 ha ornej pôdy)	2367	2065	2798	2796	1768	4044	5861	1068	1167	4088	4967
Sliepky (na 100 ha ornej pôdy)	575,8	483,9	474,1	373,0	399,8	389,7	393,0	399,8	390,2	396,1	388,4

Zdroj: <http://px-web.statistics.sk/PXWebSlovak/>

Na území obce Malinová v oblasti poľnohospodárstva pôsobí VJARSPOL s. r. o. Nitrianske Pravno, hospodársky dvor Malinová.

## 2.10. ŠKOLSTVO A VZDELANIE

Na základe zákona č. 416/2001 Z. z. o prechode niektorých pôsobností z orgánov štátnej správy na obce a na vyššie územné celky s účinnosťou od 1. 7. 2002 prešli materské školy, základné školy a základné umelecké školy do zriaďovateľskej pôsobnosti obcí a miest. V súčasnosti sa spoločenské a sociálne zmeny odzrkadlili aj v potrebách kapacít, ako aj racionalizačných opatreniach vzhľadom k ekonomike prevádzkovania týchto zariadení. Boli zredukované počty zariadení i v centre regiónu a záujmovom území. V obci sa nachádza materská škola.

### História

Od roku 1950 bol v Malinovej pre deti v predškolskom veku zriadený poľnohospodársky útulok. Od 1.septembra 1950 prevzal predškolské zariadenie odbor školstva ONV a stala sa z neho materská škola s celodennou starostlivosťou pre 30 detí. Prvou riaditeľkou bola Estera Suchá, pestúnkou Anna Fitzelová, neskôr Mária Gregorová. Po vybudovaní základnej školy v obci bola v novom objekte umiestnená aj jedna trieda materskej školy. Od 1.septembra 1961 bol a v prevádzke dvojtriedna MŠ.



V roku 1996 je materská škola v pôvodnom zrenovovanom objekte a je jednotriedna. Navštevuje ju v priemere 22 detí. Od roku 2002 je zriaďovateľom obec (<http://www.malinova.sk/matrska-skola-malinova.html>, 1.2.2015).

### Materská škola

Materská škola sa nachádza v dvojpodlažnej budove. Priestory sú umiestnené nasledovne: prízemie – šatňa, trieda, WC, umývarka. Trieda sa využíva ako herňa, spálňa a jedáleň. poschodie – kancelária a sklad. Areál materskej školy je priestraný, rozčlenený na hraciu plochu s preliezačkami, hojdačkami a s pieskoviskom, ktoré sme nanovo zrekonštruovali / ponatierali, vymenili drevené časti / všetko za spolupráce obecného úradu. Zakúpili sme nové časti športovej zostavy: pohyblivý mostík, pevná kladina s rebríkom a tabuľa na kreslenie. Všetko bolo financované z prostriedkov určených na čiastočnú úhradu výdavkov materskej školy, ktoré každý mesiac platia rodičia. Deti tak majú dostatok priestoru na zvyšovanie telesnej zdatnosti a pohybovej výkonnosti. Materská škola má 5 zamestnancov – 2 pedagogických, 1 upratovačka a 2 pracovníčky školskej kuchyne. V materskej škole je cca. 25 detí v jednej triede.

### Základné školstvo

Školopovinné deti navštevujú základnú školu v obci Nitrianske Pravno, prípadne meste Prievidza.

### Trendy

Transformácia základného školstva si vyžaduje zmenu filozofie vzdelávania z direktívneho na tvorivo-humánne, musí sa zamerať na osobnosť žiaka a na celkový rozvoj jeho osobnosti. Preto je tak dôležitá kurikulárna transformácia, to znamená konštruktívna zmena v učebných plánoch a osnovách. Treba sa zamerať sa na to, čo je pre žiaka dôležité, netrváť na encyklopedických vedomostiach a memorizácii, ale sústrediť sa na to, aby žiak pracoval tvorivo, aby si vedel hľadať a dokázal nájsť informácie, ktoré potrebuje a nezaťažoval sa tým, čo nie je dôležité a čo si môže kedykoľvek nájsť na Internete, alebo v knižnici. Diverzifikácia ciest, spôsobov a metód vzdelávania. Je nevyhnutná diverzifikácia ciest, spôsobov a metód vzdelávania. Rodičia musia mať možnosť vybrať si školu, ktorá vyhovuje ich deťom či už je to škola štátna, súkromná, alebo alternatívna, to znamená, že tu musí existovať prostredie slobodnej voľby a právo na výber vzdelávacej cesty, musí existovať konkurenčné prostredie, ktoré bude hnacou silou pokroku.

### Prognóza cieľovej skupiny

Počet obyvateľov ku koncu obdobia (31.12.) podľa územie, 5 ročná veková kategória, pohlavie a rok											
	2015	2016	2017	2018	2019	2020	2021	2022	2023	2024	2025
0	15	17	19	20	22	24	25	27	29	31	32
1-4	36	35	35	34	33	32	32	31	30	29	29
0 – priem. Index				1,081	% nárast – 0						117,77
1-4 priem. Index				0,977	% nárast 1 – 4						-20,56
Abs. nárast											10
% z celkového počtu obyvateľov - 2015											5,518
% z celkového počtu obyvateľov - 2025											5,926

V prípade, že sa doterajší trend zachová, v najbližších 11 rokoch by mal narásť počet detí do 1 roka o 117,77 % a vo vekovej skupine od 1 – 4 by mal počet klesnúť o 20,56 %. V priemere by mal narásť podiel na celkovom počte obyvateľov. Kým v roku 2015 by mal podiel na celkovom počte činiť 5,518 %, do roku 2025 by mal tento podiel stúpnuť na 5,926 %. Nárast by nemal byť významný a teda pravdepodobne nebude vytvárať tlak na zvyšovanie kapacít zariadení poskytujúcich verejné služby pre túto vekovú skupinu.

Počet obyvateľov ku koncu obdobia (31.12.) podľa územie, 5 ročná veková kategória, pohlavie a rok											
	2015	2016	2017	2018	2019	2020	2021	2022	2023	2024	2025
5-9	68	69	72	75	77	79	82	84	86	89	91
10-14	39	38	38	37	36	35	34	34	33	32	32
5-9 – pr. Index				1,030	% nárast 5 - 9						34,05
10-14 pr. Index				0,978	% nárast 10 - 14						-19,63
Abs. nárast											15
% z celkového počtu obyvateľov - 2015											11,565
% z celkového počtu obyvateľov - 2025											11,872



V skupine obyvateľov od 5 do 14 rokov sa predpokladá pokles v skupine od 10 do 14 rokov. V absolútnom vyjadrení by mal počet detí v tomto veku stúpnuť o 15. Nárast sa predpokladá v skupine od 5 do 9 rokov. V skupine od 10 do 14 rokov by mal počet detí klesnúť o 19,63 %. Deti v tomto veku sú spotrebiteľmi služieb predškolského vzdelávania, základného vzdelávania, mimoškolskej záujmovej činnosti a do určitej miery aj zdravotníckych služieb. Celkový podiel na štruktúre by mal ale mierne narásť na 11,872 %. Obec v súčasnosti nezabezpečuje služby predškolského vzdelávania a nie je ani zriaďovateľom základnej školy. Ak sa doterajší trend zachová, nebude ani v budúcnosti nevyhnutné takéto zariadenia zriaďovať.

## 2.11. SOCIÁLNA SFÉRA

Sociálne služby sa poskytujú v zariadeniach sociálnych služieb, ktorých zriaďovateľmi je obec, fyzické a právnické osoby, a ostatné orgány miestnej štátnej správy a samosprávy. Tie poskytujú sociálne služby v zmysle zákona NR SR č. 448/2008 o sociálnych službách z. z. v znení neskorších predpisov.

Sociálna starostlivosť je občanom poskytovaná poskytovaním rôznych sociálnych dávok, ktoré vypláca ÚPSVar v Prievidzi, opatrovateľskú službu občanom na to odkázaným zabezpečuje zo zákona obec. Nasledujúca tabuľka prezentuje kapacitu a dostupnosť sociálnych služieb v okrese Prievidza.

Sociálne zariadenia podľa typ ukazovateľa, rok a územie											
Okres Prievidza	2003	2004	2005	2006	2007	2008	2009	2010	2011	2012	2013
Počet zariadení	13	13	20	21	22	21	22	24	22	23	26
Počet miest k 31.12 spolu	631	662	732	774	837	875	988	1030	1010	1012	1105
P.m. v. DD	189	223	249	249	295	339	0	0	0	0	0
P.m. v penziónoch	0	0	0	0	0	0	0	0	0	0	0
P.m. v DSS pre postih dosp.	262	262	262	270	270	274	284	309	319	323	320
P.m. v DSS pre postih deti	60	60	59	56	54	56	56	55	49	65	42
P.m. v dets. domovoch	54	54	50	53	54	54	54	54	56	26	56
P.m. v zariad. pre seniorov	0	0	0	0	0	0	435	470	445	446	454

Zdroj: <http://px-web.statistics.sk/PXWebSlovak/>

### Trendy

Sociálne služby pomáhajú v kritických situáciách jednotlivcom, rodinám alebo určitým skupinám občanov zvládnuť starostlivosť o seba alebo o domácnosť a podporujú tak pozitívnu spoločenskú atmosféru v komunite. Význam sociálnych služieb nie je dôležitý len vzhľadom na množstvo ľudí, ktoré ich potrebuje, ale hlavne preto, že bez ich pôsobenia by časť občanov nemala možnosť podieľať sa na spoločenskom živote, nebolo by možné uplatnenie ich ľudských a občianskych práv a dochádzalo by k ich sociálnemu vylúčeniu. Programové vyhlásenie vlády (ďalej len PVV) na roky 2010-2014 z augusta 2010 s hlavným odkazom Občianska zodpovednosť a spolupráca. V sociálnej oblasti sa vláda sústreďuje na podporu životnej úrovne obyvateľstva, a to aj v komplikovanej situácii prebiehajúcej hospodárskej krízy. Vláda SR nebude kopírovať sociálno-ekonomický model žiadnej inej krajiny, ale bude hľadať inšpiráciu v tých krajinách, ktoré dokázali v konkrétnych oblastiach rýchle a dlhodobé udržateľné úspechy. Vláda SR považuje za kľúčové vytvárať podmienky na zvyšovanie kvality života ľudí. Systém sociálnych služieb na Slovensku neprešiel po roku 1990 radikálnou zmenou. Politika všetkých doterajších vlád sa orientovala prevažne na udržanie prevádzky existujúcich pobytových zariadení bez toho, aby od nich požadovala vyššiu kvalitu poskytovaných služieb, efektívnejšie hospodárenie s verejnými zdrojmi, či väčšiu samostatnosť. Vyhlásený program humanizácie služieb v praxi znamenal len znížovanie kapacity zariadení, čo ešte viac zvýšilo napätie medzi ponukou a dopytom. Mnohé zariadenia nedosahujú základné priestorové normy ani po znížení kapacity. Jediným transformačným prvkom v systéme sociálnych služieb je zrušenie monopolu štátu na ich poskytovanie. Súkromní poskytovatelia sociálnych služieb v oveľa väčšej miere ako verejní študujú skúsenosti a nové trendy v krajinách Európskej únie. Súkromní poskytovatelia služieb však v súčasnosti ešte nezabezpečujú taký podiel služieb, aby výrazne ovplyvňovali a menili charakter celého systému. Vyššia dynamika rastu súkromných služieb sa nedosahuje aj kvôli vysokej organizačnej roztrieštenosti súkromných poskytovateľov. Budovanie sietí služieb jedným zriaďovateľom postupuje pomaly. Sociálne služby pre seniorov sú v každej krajine dôležitou časťou systému sociálnej ochrany a ročne sa vynakladá na systém značná časť finančných prostriedkov. Sociálne služby je možné poskytovať v domácom prostredí formou opatrovateľskej služby, resp. v zariadeniach pre seniorov. V niektorých krajinách sú služby decentralizované, v niektorých sú pod kuratelou štátu. Všetky krajiny prešli transformáciou v tejto oblasti (11.6.2012, [http://www.mesa10.sk/index.php?action=module&id=modcontent&content\\_id=261](http://www.mesa10.sk/index.php?action=module&id=modcontent&content_id=261)). Medzi hlavné trendy v poskytovaní patria:



- deinštitucionalizácia sociálnych služieb,
- postupné znižovanie kapacity zariadení sociálnych služieb,
- prevádzkovanie zariadení s nízkou kapacitou (zariadenia rodinného typu, zariadenia s kapacitou nižšou než 40 miest),
- transformácia veľkokapacitných zariadení na zariadenia s nižšou kapacitou,
- podpora terénnych a ambulantných sociálnych služieb a sociálnych služieb v zariadeniach s týždenným pobytom.
- individualizácia poskytovania sociálnych služieb na základe osobných potrieb prijímateľov,
- vymedzenie práv prijímateľa a povinností prevádzkovateľa
- legitimizácia kvality sociálnych služieb a formulovanie podmienok, ktoré majú kvalitné služby spĺňať (i keď nie sú známe podmienky hodnotenia kvality sociálnych služieb)
- rozšírenie spektra poskytovaných sociálnych služieb
- koncepčný prístup k plánovaniu a stratégii rozvoja sociálnych služieb, komunitnom rozvoji komunitnom pláne a rozvoji terénnych sociálnych služieb ako nástroja poskytovania sociálnych služieb v obci (14.6.2012, <http://www.shr.sk/pages/casopishumanita/archiv/humanitaplus/P200905.pdf>).

### *Podpora zotrvania klienta v prirodzenom prostredí rozvojom terénnych sociálnych služieb*

Dôvodom stanovenia tejto priority je skutočnosť, že terénne sociálne služby sú podľa dostupných štatistických údajov nedostatočne rozvinuté a na celom území Slovenska ide o sociálne služby, ktoré sú nedostatkové alebo úplne chýbajú. Rozvoj tejto formy sociálnej služby je v súlade s požiadavkami a princípmi uplatňovanými v ES v rámci modernizácie sociálnych služieb. V rámci tejto priority je nevyhnutné sa osobitne zamerať na terénnu sociálnu službu pre osoby odkázané na pomoc inej osoby, ktorej poskytovanie podľa dostupných údajov klesá aj napriek zvyšujúcemu sa dopytu po tejto sociálnej službe. Aj napriek tomu, že občan, ktorý o túto sociálnu službu požiada a splní hmotnoprávne podmienky poskytovania opatrovateľskej služby, jeho nárok často nie je uspokojený. Nemenej dôležité je zamerať sa na rozvoj tých terénnych programov a sociálnych služieb, ktorých cieľom je sociálna inklúzia znevýhodnených osôb z dôvodu nezabezpečenia základných životných potrieb.

### *Rozvoj ambulantných sociálnych služieb a pobytových sociálnych služieb v zariadení s týždenným pobytom*

Zámerom stanovenia tejto priority je postupná deinštitucionalizácia sociálnych služieb, s prihladnutím na potreby a schopnosti klienta, s cieľom poskytovať mu sociálne služby v jeho rodinnom alebo komunitnom prostredí. Poskytovanie ambulantných sociálnych služieb a sociálnych služieb v zariadení s týždenným pobytom umožňuje rozvíjať rodinné a spoločenské vzťahy klienta a primerane 13 jeho individuálnych schopnostiam a možnostiam aj jeho zaradenie sa do spoločenského a pracovného života.

### *Zvýšenie kvality a humanizácia poskytovaných sociálnych služieb prostredníctvom rekonštrukcie, rozširovania, modernizácie a budovania zariadení sociálnych služieb*

Požiadavka humanizácie a modernizácie sociálnych služieb SR reaguje na trendy uplatňované EÚ v tejto oblasti, ktorých cieľom je zabezpečiť pre klientov kvalitné sociálne služby. V praxi to znamená zabezpečenie prístupnosti k sociálnym službám, a to aj z hľadiska prostredia, v ktorom sa sociálne služby poskytujú. Táto povinnosť vyplýva poskytovateľom sociálnych služieb aj priamo zo zákona o sociálnych službách a má umožniť prijímateľom sociálnych služieb prístup k fyzickému prostrediu, priestorom a budovám, v ktorých sa poskytujú sociálne služby a zabezpečiť minimálne požiadavky a štandardy bývania. Ide najmä o odstránenie architektonických bariér v priestoroch a budovách, v ktorých sa poskytujú sociálne služby a to v interiéroch, rovnako aj v exteriéroch a zabezpečenie ich materiálne technickej vybavenosti, najneskôr do 31. 12. 2013.

### *Vzdelávanie zamestnancov v oblasti sociálnych služieb*

Jedným z cieľov novej právnej úpravy poskytovania sociálnych služieb je zabezpečiť ich profesionálny výkon a teda aj zvýšiť kvalitu poskytovaných sociálnych služieb. Jedným zo základných predpokladov dosiahnutia tohto cieľa je vzdelávanie zamestnancov sociálnych služieb v rámci potreby splnenia kvalifikačných predpokladov pre výkon sociálnej služby a zároveň ich ďalšie vzdelávanie a prehľbovanie kvalifikácie.

## **Prognóza cieľovej skupiny**

Počet obyvateľov ku koncu obdobia (31.12.) podľa územie, 5 ročná veková kategória, pohlavie a rok

	2015	2016	2017	2018	2019	2020	2021	2022	2023	2024	2025
60-64	65	70	72	75	78	81	84	87	90	93	97
65-69	37	37	38	38	38	39	39	40	40	41	41
70-74	38	39	42	45	48	50	53	56	58	61	64
75-79	12	11	10	10	9	9	8	8	8	7	7
80-84	7	6	5	5	5	4	4	4	4	3	3
85-89	17	20	23	24	24	26	28	29	31	32	34
90-94	6	7	8	9	9	9	10	10	10	11	11
95-99	0	0	0	0	0	0	0	0	0	0	0
100+	0	0	0	0	0	0	0	0	0	0	0
60+ – pr. Index				1,035	% nárast – 60+						40,54
Abs. nárast											74
% z celkového počtu obyvateľov - 2015											19,614



% z celkového počtu obyvateľov - 2025

24,753

Celkový nárast v seniorskej kategórii sa predpokladá až vo výške 40,54 %. Celkový podiel obyvateľstva po 60 roku by mal stúpnuť na 24,753 %. V absolútnom vyjadrení by malo ísť o 74 obyvateľov. Pre túto skupinu obyvateľov by mala obec zabezpečiť dostatočnú ponuku sociálnych služieb, ponuku zdravotníckych služieb a bezpečnosť.

## 2.12. ZDRAVOTNÍCTVO

V obci sa nenachádza zdravotné stredisko. Obyvatelia dochádzajú do obce Nitrianske Pravno, kde sú k dispozícii 4 praktickí lekári pre dospelých, 1 detský lekár, 2 stomatólogovia, gynekologická ambulancia a lekárne. Komplexná zdravotná starostlivosť pre obyvateľov je poskytovaná v okresnom meste Prievidza.

### Prognóza cieľovej skupiny

Predpokladá sa vyšší dopyt po zdravotníckych službách, nakoľko spotrebiteľmi zdravotníckych služieb sú hlavne deti nižších vekových skupín a prestárlí obyvatelia.

Počet obyvateľov ku koncu obdobia (31.12.) podľa územie, 5 ročná veková kategória, pohlavie a rok											
	2015	2016	2017	2018	2019	2020	2021	2022	2023	2024	2025
0	15	17	19	20	22	24	25	27	29	31	32
1-4	36	35	35	34	33	32	32	31	30	29	29
0 – priem. Index				1,081	% nárast – 0						117,77
1-4 priem. Index				0,977	% nárast 1 – 4						-20,56
Abs. nárast											10
% z celkového počtu obyvateľov - 2015											5,518
% z celkového počtu obyvateľov - 2025											5,926

Počet obyvateľov ku koncu obdobia (31.12.) podľa územie, 5 ročná veková kategória, pohlavie a rok											
	2015	2016	2017	2018	2019	2020	2021	2022	2023	2024	2025
60-64	65	70	72	75	78	81	84	87	90	93	97
65-69	37	37	38	38	38	39	39	40	40	41	41
70-74	38	39	42	45	48	50	53	56	58	61	64
75-79	12	11	10	10	9	9	8	8	8	7	7
80-84	7	6	5	5	5	4	4	4	4	3	3
85-89	17	20	23	24	24	26	28	29	31	32	34
90-94	6	7	8	9	9	9	10	10	10	11	11
95-99	0	0	0	0	0	0	0	0	0	0	0
100+	0	0	0	0	0	0	0	0	0	0	0
60+ – pr. Index				1,035	% nárast – 60+						40,54
Abs. nárast											74
% z celkového počtu obyvateľov - 2015											19,614
% z celkového počtu obyvateľov - 2025											24,753

## 2.13. ŠPORT

Športová infraštruktúra v obci je zastúpená samostatným futbalovým ihriskom. Iné ihriská sa v obci nenachádzajú. Okolie obce vytvára predpoklady na rozvoj cykloturistiky a turistiky smerom na Malú Maguru.

Športu sa v obci venuje Futbalový klub Partizán Malinová. Zároveň je v obci zriadené fitnesscentrum, ktoré je prístupné občanom za poplatok. Vo Fitness clube je k dispozícii náradie a zariadenie na cvičenie a posilovanie: posilovacia veža, šikmá lavica, lavica na brušné cviky, bicykel, stroj na brušné cvičenie, dial body lavica, orbi teck, posilovacia veža, stepper, box vak, veslársky trénažér, ostatné drobné náčinie na posilovanie a cvičenie, bežecký pás trénažér (zakúpený 31.1.2011). V obci je organizovaný turistický spolok, stolnotenisový klub, Hokejový klub.

## Štatistiky



Najpopulárnejším športom dospelých Európanov je cyklistika, ktorú uprednostňujú Maďari, Slováci, Chorváti, Estónci, Lotyšci a Litovčania. Ďalšou obľúbenou športovou disciplínou je beh (Slovensko – 45 %). Najobľúbenejším tímovým športom je futbal. Na Slovensku patrí medzi najrozšírenejšie športy rýchla chôdza – 47 % a bicyklovanie 22 %. Spomedzi športov deti najviac obľubujú futbal – 16 – 25 %), po ňom nasledujú basketbal, tanec a plávanie – 16 – 19 %). Ak športujú s deťmi aj rodičia, európske deti zvyčajne trávajú voľný čas cyklistikou (47 % – Slovensko) a hraním hier, ako je naháňačka a schovávačka, ale aj tímovými hrami, napríklad futbalom alebo volejbalom (Slovensko – 47 %) a plávaním (Slovensko – 34 %) (12.6.2012, <http://tlacovespravy.wordpress.com/2012/06/01/prieskum-sport-v-zivote-mladych-europanov>). Nasledujúca tabuľka prezentuje vekovú štruktúru pravidelne športujúcich podľa pohlavia. Podporu športu je potrebné cielene smerovať podľa vývoja jednotlivých vekových skupín obyvateľov.

Veková štruktúra pravidelne športujúcich				
	ženy		muži	priemer
15-24		52	45	49
25-39		36	43	40
40-54		39	39	39
55-69		38	36	37
70+		18	48	33

Zdroj: 10.6.2012, [http://ec.europa.eu/public\\_opinion/archives/ebs/ebs\\_334\\_fact\\_sk\\_en.pdf](http://ec.europa.eu/public_opinion/archives/ebs/ebs_334_fact_sk_en.pdf)

Ako prezentuje predchádzajúca tabuľka, najsilenejšie skupiny pravidelne športujúcich sú od 15 do 24 a 25 do 39 rokov. Špeciálnu skupinu tvoria muži nad 70 rokov, ktorým je potrebné venovať patričnú pozornosť.

### Prognóza cieľovej skupiny

V budúcnosti je potrebné sa zamerať hlavne na potreby vekovej skupiny 30 – 40 rokov, ktorá tvorí pomerne početnú skupinu obyvateľov s dobrou prognózou.

Počet obyvateľov ku koncu obdobia (31.12.) podľa územie, 5 ročná veková kategória, pohlavie a rok												
	2015	2016	2017	2018	2019	2020	2021	2022	2023	2024	2025	
15-19	42	40	38	36	35	33	32	30	29	27	26	
15-19 – pr. Index				0,954	% nárast 15-19						-35,70	
Abs. nárast												-16
% z celkového počtu obyvateľov - 2015												4,513
% z celkového počtu obyvateľov - 2025												2,530

Počet obyvateľov ku koncu obdobia (31.12.) podľa územie, 5 ročná veková kategória, pohlavie a rok												
	2015	2016	2017	2018	2019	2020	2021	2022	2023	2024	2025	
20-24	53	51	48	46	43	41	39	37	35	33	32	
25-29	68	67	66	65	64	63	61	60	59	58	57	
20-24 - pr. Index				0,950	% nárast – 20-24						-40,34	
25-29 - pr. Index				0,982	% nárast 25 – 29						-16,48	
Abs. nárast												-33
% z celkového počtu obyvateľov - 2015												13,115
% z celkového počtu obyvateľov - 2025												8,600

Počet obyvateľov ku koncu obdobia (31.12.) podľa územie, 5 ročná veková kategória, pohlavie a rok												
	2015	2016	2017	2018	2019	2020	2021	2022	2023	2024	2025	
30-34	77	76	75	74	74	73	72	72	71	70	70	
35-39	81	85	89	93	98	102	107	109	111	114	117	
40-44	53	51	49	47	46	44	42	41	39	38	37	
30-34 - pr. Index				0,990	% nárast – 30-34						-9,11	
35-39 - pr. Index				1,038	% nárast – 35-39						44,57	
40-44 - pr. Index				0,964	% nárast 40 – 44						-31,02	
Abs. nárast												13
% z celkového počtu obyvateľov - 2015												22,694



% z celkového počtu obyvateľov - 2025

21,597

## 2.14. KULTÚRA

Kultúra v obci je samozrejmom a nevyhnutnou podmienkou ponuky kultúrno-spoločenského vyžitia sa vlastných obyvateľov, ale aj prejavom cielenej kultúrnej ponuky širšej návštevníckej verejnosti tejto obce. Je prejavom a symptómom spoločenskej úrovne a kultúrnej vyspelosti daného sídla a regiónu. Kultúrne podujatia obce a jej obyvateľov sa realizujú v miestnom kultúrnom dome. V rámci oblasti kultúry má obec vybudovanú aj obecnú knižnicu.

Obec žije bohatým kultúrno-spoločenským životom. Hlavným strediskom je kultúrny dom, nazývaný tiež Partizánsky dom. V tejto oblasti prispieva svojimi vystúpeniami ženská spevácka skupina ZLATAVA. Reprezentuje obec piesňami v slovenskom, nemeckom, ale i pôvodnom cachovskom nárečí nielen doma, ale aj v zahraničí. Dominantou obce je rímsko -katolícky kostol - Božské srdce Ježišovo. Postavený bol v rokoch 1893 - 1896. Ďalšou historickou pamiatkou obce je miestna kaplnka postavená v 2 polovici 19. storočia. Z novších pamiatok je to Pamätník padlých hrdinov SNP, ktorého autorom je akad. sochár Vojtech Ihrský. Postavený bol v roku 1954. V roku 2012 pribudla k pamätníku Pamätná tabuľa venovaná obetiam II. svetovej vojny (<http://www.malinova.sk/sucasnost.html>, 1.2.2015).

Z hľadiska kvality priestoru a prevádzkových podmienok sa predpokladá budúca potreba riešenia ďalšej modernizácie najmä technického vybavenia na kvalitatívne vyššej úrovni. V návrhu riešenia sa počíta s možnosťami zriadenia klubových foriem využitím kultúrneho zariadenia, s možnosťou využitia ako viacúčelového zariadenia pre kultúrne, zábavné účely.

V obci pôsobia viaceré kultúrne spolky ako Únia žien Slovenska, Spolok karpatských Nemcov, Slovenský zväz protifašistických bojovníkov, Klub dôchodcov, Klub Mládeže Junior, Klub fašiangovníkov a Spevácka skupina Zlatava. SÚŽ spoluorganizuje viaceré kultúrne akcie ako Obecná zabíjačka v spolupráci s SZPB, oslavy MDŽ, strelecké preteky, varenie špecialít, Výstup na bunker, Šarkaniáda, Mikuláš, atď..

### *Kultúrne pamiatky*

#### Mlynský kameň

Zachoval sa z bývalého mlyna, kde sa mlela múka pre celú dedinu. Budova mlyna, kde býval mlynár s rodinou je súkromným vlastníctvom a v súčasnosti v malom potôčiku, tečúcom povedľa je chov rýb. Kameň je umiestnený pred novým domom vlastníkov (autobusová zastávka).

#### Škridláreň

Stavba, v ktorej sa v 50-60 tých rokoch vyrábali betónové škridle. Nachádza sa na súkromnom pozemku a postupom času dožíva. Stojí v uličke pri potoku Chvojnica, z ktorého sa čerpala voda. Ešte dodnes škridle pokrývajú strechy nejednej pajty i domu. Ručne sa miešala zmes piesku, vody a cementu, ktorá sa plnila do foriem, utriasali sa na zvláštnom stroji, potom sa skropili sa vodou a zaprášili cementom. Stroj na výrobu škridiel sa ešte stále nachádza v tejto budove a síce ho už na začiatku času, pre konštruktérov strojov by bol určite raritou. Škridle vyrábala Ladislav Krebs.

#### Krytá drevená studňa

Stará drevená studňa s kolesom stojí na súkromnom pozemku pred domom

F. Poliakovskej (tzv. cigánska ulica). Kedysi z nej čerpali vodu všetci susedia, takmer celá ulica. Dnes chátra a pomaly sa rozpadáva.

Obecné studne a nielen tie, boli kedysi pýchou a krásou obcí. Neboli to iba zdroje pitnej a úžitkovej vody. Práve tu vznikala „internet“ obce, odtiaľ sa šířili informácie o tom „kto s kým, kedy a prečo“. S rozmachom technickej infraštruktúry a spoločenskými zmenami studne zdanlivo stratili svoje opodstatnenie. Zanedbali sa, niekedy úmyselne ničili ako nechcený znak tradičného spôsobu života. Voda sa z nich stratila, stala sa mŕtvou. Dnes nanovo objavujeme krásu vidieka, spojenie s našimi predkami.

#### Sýpky na obilie

V dedine sa nachádzalo niekoľko spoločných ale i súkromných sýpok, v ktorých sa skladovalo zbožie. Na starých fotografiách sa zachovali dve staré sýpky z roku 1933, ktoré si ľudia postupne opravovali a dostali novú podobu. Dnes už neslúžia na skladovanie obilia, ale ako sklady náradia a dielne.

#### Murovaný plot

Do ľudovej architektúry obce sa radili aj murované ploty, ktorých v dedine začiatkom minulého storočia bolo niekoľko. Postupom času ich nahradili iné ploty ako pletivo, železobetónové, drevené a pod. Základ týchto plotov tvoril kameň, ktorý sa v dedine používal ako stavebný prvok, nakoľko bol dostupný v "robotách", kde zostal ležať na povrchu ako hlušina po dobývaní



zlata. Spolu s cementom a pieskom si ľudia vybudovali ploty okolo svojich dvorov. Z týchto plotov sa v dedine zachoval už len dva.

#### Pajty/ Staré stodoly / Alte Scheunen

Stodoly alebo podľa hornonitrianskeho nárečia pajty boli ozdobou každej dediny a súčasťou vidieckeho hospodárstva. Poľnohospodárstvo bolo neoddeliteľnou súčasťou života v našej obci. Skoro každá rodina vlastnila roly a roličky, na ktorých pestovali pšenicu, jačmeň, ovos a iné obilniny, tiež zemiaky, ktoré potrebovali. K roliam patrili i lúky, ktoré sa pravidelne kosili. Seno i d'atelinu potrebovali na kŕmenie koní, kráv, a kôz, ktoré si chovali. Úrodu z polí a lúk ukladali práve do týchto pájt za zimu. Okrem toho pajty slúžili aj ako sklady náradia.

Steny boli murované z nepáľnej hliny alebo boli celé drevené. Strechy boli vysoké sedlové, nakoľko aj povaly, na ktoré sa vychádzalo rebríkom, boli využité na skladovanie. V minulosti boli kryté slamou alebo šindlom, neskôr ich vystriedali škridle a plech. V Malinovej sa zachovalo niekoľko pájt, ktoré využívajú v dnešnej dobe majitelia ako sklady dreva, náradia a pod.

#### Ľudové domy

Domy si ľudia budovali väčšinou blízko k miestnej komunikácii, v zadnej časti dvora stáli pajty. Boli zväčša podpivničené. Steny boli murované z nepáľenej tehly, základy z kameňa, strechy boli sedlové. Čelná fasáda mala systematicky osadené dve šesťtabulové alebo štvortabulové okná. Omietka fasády hladká, väčšinou biela, niektoré domy mali po bokoch fasády zdobenie plochým zvislým architektonickým článkom vystupujúcim zo steny. Ďalším prvkom boli zasklené verandy pristavené k hlavnému vchodu. Dvory boli oplatené so vstupnými bránami. Mnohé z nich prešli rôznymi opravami, prestavbami a rekonštrukciami, mnohé boli už zbúrané. Napriek tejto veľkej stavebnej revolúcii, sa v našej obci ešte zachovali pôvodné stavby.

#### Lavičky, mosty a uličky

Naprieč obcou tečú dva potoky, ktoré rozdeľujú dedinu na tri takmer rovnaké diely. Je to Malinovský potok a Chvojnica. V minulosti si ľudia cez tieto potoky robili drevené lavičky, ktorými spájali ulice. V 19 a 20. storočí z lavičiek, ktoré boli na hlavných cestách vznikli väčšie mosty – pri zastávke cez Chvojnica a pri kaplnke cez Malinovský potok. Ostatné menšie drevené boli prerobené na železobetónové a slúžia len pre chodcov a cyklistov až dodnes (<http://www.malinova.sk/ludove-kulturne-pamiatky.html>, 1.2.2015).

## Štatistiky

Celkové využívanie klasických kultúrnych statkov monitoring meria frekvenciami návštev a nákupov počas roka. Z hľadiska využívania kultúrnych hodnôt sú na prvých dvoch miestach literatúra a film. Knihu si raz za mesiac kúpilo vo všetkých sledovaných rokoch 7,8 % obyvateľov, raz za pol roka temer 30 % obyvateľov a raz za rok viac ako 40 % obyvateľov. Návštevnosť filmových predstavení býva vyrovnaná; mierne vzrastá. Výsledky monitorovania poukazujú aj na dlhodobu vyrovnanú záujem o divadelné predstavenia. Počet pravidelných návštevníkov, ktorí navštevujú divadlo raz za mesiac, ale aj počet tých, ktorí navštívili divadlo raz za pol roka, je dlhodobu stabilný. Systematicky rastie návštevnosť koncertov vážnej a populárnej hudby. Existuje aj málopočetná skupina pravidelných návštevníkov (3 - 4 % respondentov), ktorí navštevujú koncerty každý mesiac. Pritom sa dlhodobu zvyšuje počet tých, ktorí navštívili koncert raz za pol roka alebo jedenkrát za rok. Je to zrejme vyvolané rastúcim záujmom o koncerty populárnej a alternatívnej hudby. Segment prezentovania zbierok a ochrany kultúrneho dedičstva v monitoringoch reprezentujú výtvarné a iné umenia, ľudové a tradičné umenie a múzejníctvo. V tomto segmente u nás prevažujú príležitostné a sezónne formy spotreby, ktoré možno v monitoringu posudzovať len množstvom návštev za rok. Návšteva folklórnych podujatí a múzeí je okrem toho pre väčšinu našich občanov charakteristickou dovolenkovou kultúrnou aktivitou, ktorá priamo súvisí s dynamikou cestovného ruchu (12.6.2012, <http://www.nocka.sk/uploads/fd/c5/fdc56b5295544adb7e3625632921405f/4-monitoring-vysledkov-kp-2005-2008-no6-7-2009.pdf>).

## Trendy

Komplex opatrení na podporu súkromnej voľby domácností by mal v budúcnosti:

- stimulovať lepšie „previazanie“ súkromných výdavkov domácností s verejnými zdrojmi podpory kultúry. Určitá časť tejto podpory kultúrnych zariadení ponúkajúca svoje aktivity pre verejnosť musí byť variabilná, závislá od toho, či vyvolala odozvu, ktorá sa prejavuje vo veľkosti návštevnosti ap. Akými metódami to prepočítať je iná otázka: či u divadiel napr. podľa počtu obsadenosti ponúkaných miest, počtu repríz ap. Pokračovať by sa malo sofistikovanejšie s experimentom „kultúrnych poukazov“
- zefektívniť systém dlhodobiejšieho viazania subjektu stimulovaného trhového dopytu (cieľových skupín súčasných i budúcich „spotrebiteľov“ kultúry so stimulovanou trhovou ponukou kultúrnych inštitúcií
- rozšíriť systém permanentiek
- rozšíriť systém kultúrnych poukazov aj pre zamestnancov súkromných a verejných inštitúcií (a dotáciami ich kryť zo sociálneho fondu a u firmier aj z iných zdrojov)
- uplatňovať bonusové body na cenu vstupenky, za ktoré návštevník po určitom počte dostane bezplatnú (alebo výrazne zľavnenú) vstupenku
- last minute zľavy na očakávanú nevyužitú ponuku
- zaviesť výrazne diferencované ceny na dopoludňajšie a popoludňajšie predstavenia (s prioritou pre dôchodcov a deti aj so sprievodom)
- zlepšiť využívanie stykov s podnikovým svetom ekonomiky pri podpore ich firemnej identity aj návštevou kultúrnych zariadení



- podporiť „umelecké školenie“ detí mimo školy ako budúcich aktívnych subjektov trhového dopytu zavedením odpočítateľnej položky z daňového základu domácnosti za tieto výdavky
- radikálne zlepšiť celý systém marketingu verejných kultúrnych inštitúcií (vo väzbe na odporúčanie č. 1 a č. 3)
- radikálne zlepšiť strategický manažment kultúrnych inštitúcií (v prepojení na prognózovanie ich vývoja, na manažment rizika podmienok ich ekonomického vývoja atď.)
- významne zlepšiť systém školskej a mimoškolskej výchovy mládeže ku kultúre (12.6.2012, <http://www.nocka.sk/uploads/fd/c5/fdc56b5295544adb7e3625632921405f/4-monitoring-vysledkov-kp-2005-2008-no6-7-2009.pdf>).

### Prognóza cieľovej skupiny

V budúcnosti je potrebné smerovať ponuku kultúrnych statkov hlavne na externých užívateľov. Predpokladá sa pokles v obidvoch skupinách najväčších užívateľov.

Počet obyvateľov ku koncu obdobia (31.12.) podľa územie, 5 ročná veková kategória, pohlavie a rok											
	2015	2016	2017	2018	2019	2020	2021	2022	2023	2024	2025
20-24	53	51	48	46	43	41	39	37	35	33	32
25-29	68	67	66	65	64	63	61	60	59	58	57
20-24 - pr. Index				0,950	% nárast – 20-24						-40,34
25-29 - pr. Index				0,982	% nárast 25 – 29						-16,48
Abs. nárast											-33
% z celkového počtu obyvateľov - 2015											13,115
% z celkového počtu obyvateľov - 2025											8,600

Počet obyvateľov ku koncu obdobia (31.12.) podľa územie, 5 ročná veková kategória, pohlavie a rok											
	2015	2016	2017	2018	2019	2020	2021	2022	2023	2024	2025
45-49	81	83	87	90	92	95	98	101	104	106	109
50-54	53	51	49	47	45	43	41	39	38	36	34
55-59	79	82	86	89	92	96	99	102	106	109	113
45-49 – pr. Index				1,030	% nárast - 45-49						33,87
50-54 - pr. Index				0,957	% nárast - 50-54						-35,34
55-59 - pr. Index				1,036	% nárast - 55-59						43,06
Abs. nárast											43
% z celkového počtu obyvateľov - 2015											22,987
% z celkového počtu obyvateľov - 2025											24,750

## 2.15. UBYTOVACIE ZARIADENIA

Ubytovacie zariadenia sú v regióne rozložené nerovnomerne, s hlavným ťažiskom v Prievidzi. Rozľahlé časti najmä v okolí obce sú takmer bez ubytovacích možností. Priamo v obci sa nachádza Penzión pod lipami. Ubytovanie ponúka v dvoch útulných veľkometrážnych apartmánoch s kapacitou maximálne 10 lôžok. Každý apartmán má dvojlôžkovú spálňu, ďalšiu izbu s 2 lôžkami, kompletne zariadenú obývačku, v jednom apartmáne aj s rozkladacou sedacou súpravou, TV-SAT, plne vybavený kuchynský kút (elektrický sporák s rúrou, chladnička, mraznička, MV rúra, rýchlovarná kanvica), vlastné sociálne zariadenie, kúpeľňu so sprchovacím kútom, terasu. Apartmán č. 1 - vybavenie: 2x 2-lôžková izba, obývačka s kuchynským kútom, 2x prístelka (rozkladacia sedacia súprava), TV-SAT, kúpeľňa so sprchovacím kútom a WC, terasa. (115 m<sup>2</sup>). Apartmán č. 2 - vybavenie: 2x 2-lôžková izba, obývačka s kuchynským kútom, TV-SAT, kúpeľňa so sprchovacím kútom a WC, terasa. (90 m<sup>2</sup>) (<http://www.penzionmalinova.sk/ubytovanie/>, 25.1.2015).

## 2.16. STRAVOVACIE A REŠTAURAČNÉ SLUŽBY

Priamo v obci sa nachádza stravovacie zariadenie - pizzéria. Do budúcnosti sa nepredpokladá rozširovanie ponuky. Samotná obec predstavuje malý trh na jeho udržateľnosť, a keďže sa v obci nenachádza ani žiadna významnejšia atraktivita, dopyt po takýchto službách je zanedbateľný.

## 2.17. CESTOVNÝ RUCH

Prírodné podmienky a kvalitné životné prostredie sú predpokladom pre rozvoj cestovného ruchu a turizmu. Riešenie rozvoja cestovného ruchu, rekreácie a turizmu je založené na rekreačnom potenciáli,



ktorým katastrálne územie obce disponuje a samozrejme, aj na potenciáli, ktorý poskytuje celá oblasť. V súvislosti s rozvojom cestovného ruchu je potrebné podporovať aj historicko-kultúrny kontext v rámci poznávacej turistiky. Rozvoj pobytovej turistiky je obmedzený ponukou základných služieb.

Geografická poloha obce v regióne, konfigurácia terénu a ostatné prírodné danosti doteraz nevyvolali aktivizáciu rekreačných podujatí v obci a jej katastri. V obci chýba vybavenosť účelovými zariadeniami na realizáciu rekreačného cestovného ruchu. Preto v súčasnosti sa obec nezaraďuje medzi rekreačne atraktívne lokality. Disponibilné prírodné a kultúrno historické podmienky obec zaraďujú medzi oblasti s potenciálom rozvoja poznávacej turistiky vrátane cieľových a pobytových príležitostí cestovného ruchu - turistické trasy poznávania biodiverzity prírody (cyklistické aj pešie). S perspektívnym cieľom rozvoja je zvýšenie využiteľnosti disponibilného potenciálu cestovného ruchu na rozvoj ekonomických aktivít spojených s cestovným ruchom v regióne, využívaním kultúrnych pamiatok pre rozvoj cestovného ruchu, podpory rozvoja kultúrneho dedičstva a tradičných remesiel v záujme rozvoja cezhraničného turizmu a zlepšovania služieb a produktov a spoločného využívania infraštruktúry cestovného ruchu. Chotár je vhodný pre krátkodobý cestovný ruch prevažne letného využitia na báze turistiky, cykloturistiky, vlastivedy, ale aj poľovníctva a pod. regionálneho významu.

V okolitej prírode sú vhodné podmienky pre pešiu turistiku, hubárstvo a poľovníctvo. Zaujímavou lokalitou sú Roboty tzv. kamenné moria, ktoré sú trvalým svedectvom ťažby zlata v minulosti. V obci sa nachádza niekoľko rekreačných chalúp, čím sa obec stáva ďalšou rekreačnou oblasťou regiónu. V obci, v priestoroch bývalého mlyna, sa v koryte mlynskeho potoka nachádza známi chov pstruhov s možnosťou predaja. Pri turistickej prechádzke je možnosť obdivovať chov danielov, oviec a koní. Cez obec prechádza cykloturistická trasa - Pravnianska radiála. Pre výchovné a športové aktivity obyvateľstva je v súčasnosti k dispozícii futbalové ihrisko a športová strelnica. Obec Malinová susedí s viacerými obcami, spájajú ich lesné chodníky, ktoré využívajú najmä cyklisti. V roku 2012 sa v obci začal budovať náučný chodník (<http://www.malinova.sk/sucasnost.html>, 1.2.2015).

### Trendy v cestovnom ruchu

Európska komisia cestovného ruchu (ETC) v roku 2004 označila za hlavné faktory ovplyvňujúce rozvoj CR demografiu, zdravie, uvedomelosť a vzdelávanie, voľný čas, cestovné skúsenosti, životný štýl, informačné technológie, dopravu, trvalo udržateľný rozvoj a bezpečnosť. Počet starších ľudí v Európe neustále rastie. Mnoho seniorov odchádza do predčasného dôchodku, má vyššie disponibilné príjmy, teší sa lepšiemu zdraviu. To má za následok rýchlejší rast dopytu tejto kategórie ľudí po cestovnom ruchu. Zdravotné povedomie návštevníkov je čoraz väčšie a ovplyvňuje najmä voľbu cieľového miesta a životný režim počas dovolenky. Čoraz populárnejšou je dovolenka spojená so vzdelávaním. Pri plánovaní dovolenky má významnú rolu história, umenie a kultúrne podujatia. Súčasná spoločnosť kladie zvýšené nároky na ľudí a ich denný režim, čo sa prejavuje v raste nárokov na voľný čas a možnosti oddychu. Rastie aj pragmatickosť návštevníkov v CR, ich sebaistota, požiadavky a znalosť vlastných práv, čo súvisí s predchádzajúcimi skúsenosťami. Rastie podiel kritických názorov na kvalitu a dôraz sa kladie na pomer kvality a ceny. Rastie význam internetu, ktorý umožňuje nielen vizuálnu prezentáciu, ale aj priamy nákup produktov cestovného ruchu. V dopravných službách sa do popredia dostáva záujem o cestovanie železnicou, a najmä vysokorýchlostnými vlakmi. Rastie aj sieť nízkotarifných leteckých spoločností, zatiaľ čo cestné siete sa stávajú preťažené a klesá podiel klasického cestovania. Medzi populáciou naďalej rastie environmentálne povedomie, čo ovplyvňuje rast záujmu o cieľové miesta rozvíjajúce na základe trvalej udržateľnosti. Aktuálne trendy v cestovnom ruchu – rast záujmu o kvalitu, luxus, pohodlie a bezpečie, – záujem o relax, uvoľnenie, aktívnu dovolenku, pobyty wellness a pobyty v kúpeľoch, – dopyt po produktoch pre jednu osobu, – rast záujmu o krátkodobé pobyty v zahraničí, – individuálne organizovaná dovolenka zameraná na kultúru, umenie a históriu (rast záujmu o strednú a východnú Európu), – potreba ponuky cenovo dostupných produktov, – spokojnosť zákazníkov sa prejavuje v ich opätovnom návrate, – rast záujmu o osobnejší prístup v poskytovaní služieb (malé rodinné podniky), – úzka špecializácia poskytovateľov služieb na produkt pre vybranú cieľovú skupinu, – trend „späť k začiatkom“, ktorý súvisí s preferenciami tráviť jednoduchšiu dovolenku (ubytovanie v hoteli nahradiť ubytovaním v bungalove, resp. stane), – nezáujem o sprostredkovanú organizáciu dovolenky oproti zvýšenému záujmu o priame rezervovanie a nákup služieb prostredníctvom internetu (12.6.2012, <http://www.tophotelierstvo.sk/domaci-cestovny-ruch/turizmus/hotelierstvo-v-e-a-na-slovensku/>).

## 2.18. REKAPITULÁCIA ROZPOČTU OBCE ZA ROKY 2009 – 2013

Nasledujúca tabuľka prezentuje štruktúru príjmov a výdavkov obce.

Hospodárenie obce celkom	2009	2 010	2011	2 012	2013
Bežné príjmy					
Bežné výdavky					
Prebytok/schodok					
Kapitálové príjmy					



Kapitálové výdavky  
Prebytok/schodok  
Prebytok/schodok bež. a kap. rozp.  
Príjmy finančných operácií  
Výdavky finančných operácií  
Rozdiel finančných operácií  
Rozdiel celkového rozpočtu

Zdroj: OcÚ Malinová, 2014

## 2.19. SAMOSPRÁVA

Vzťah samospráva – občan si vyžaduje vypracovať projekt klientského prístupu riešiaci ako, vzťah zamestnancov úradu, tak aj poslancov ku občanom a návštevníkom obce.

Obec Malinová je samostatný územný samosprávny a správny celok Slovenskej republiky, ktorý svoje samosprávne kompetencie vykonáva samostatne ( zákon SNR č. 369/1990 Zb. o obecnom zriadení). Stavebný úrad pre Obec Malinová (Spoločný obecný úrad) je zriadený na Mestskom úrade v Prievidzi.

### Manažment a správa obce

Súčasná zariadenia verejnej správy a administratívy reprezentuje obecný úrad. Obecný úrad je výkonným orgánom obecného zastupiteľstva a starostu obce Malinová. Obecný úrad zabezpečuje organizačné a administratívne veci obecného zastupiteľstva a starostky obce, ako aj orgánov zriadených obecným zastupiteľstvom. Obecné zastupiteľstvo má 7 členov.

Nasledujúca tabuľka prezentuje príslušnosť obyvateľov k jednotlivým úradom špecializovanej štátnej správy.

#### Príslušnosť k obyvateľov k úradom ŠŠS

Sídlo matričného úradu	Kanianka
Sídlo pracoviska daňového úradu	Trenčín
Sídlo pracoviska Obvodného oddelenia policajného zboru	Prievidza
Sídlo Okresného súdu	Prievidza
Sídlo Okresného riaditeľstva Hasičského a záchranného zboru	Prievidza
Sídlo pracoviska obvodného úradu	Prievidza
Sídlo Územnej vojenskej správy	Trenčín
Sídlo územného Úradu práce, sociálnych vecí a rodiny	Prievidza
Sídlo Obvodného úradu životného prostredia	Prievidza
ŠÚ SR	

## 2.21. IDENTIFIKÁCIA HLAVNÝCH VONKAJŠÍCH FAKTOROV ROZVOJA ÚZEMIA A ANALÝZA VPLYVU VONKAJŠIEHO PROSTREDIA NA VÝVOJ SITUÁCIE V ÚZEMÍ

Obec Malinová je súčasťou Vyššieho územného celku Trenčín. Táto časť identifikuje hlavné faktory vonkajšieho prostredia, ktoré priamo alebo nepriamo ovplyvňujú vývoj samotnej obce. Trenčiansky kraj je ostatný vidiecky, konkurencieschopný, rýchlorastúci, priemyselný región SR s perspektívou konkurencieschopného regiónu na úrovni SR, s vysokou atraktivitou a pozíciou pre investorov, s dlhodobou podpriemernou mierou nezamestnanosti, ale mimo centra rozvojových aktivít EÚ a s možnosťou cezhraničnej spolupráce s Českou republikou. Na základe ekonomickej štruktúry sa TSK považuje za priemyselný región. Má dlhú tradíciu najmä v oblasti chemického (gumárenského), textilného a strojárského priemyslu (stále v procese reštrukturalizácie). V regióne sa rozvíjajú aj progresívne odvetvia, ako je napríklad elektrotechnická výroba, kde smerujú aj významné zahraničné investície a dodávky pre automobilový priemysel. V kraji sú 4 priemyselné parky s prevahou strojárského priemyslu. Z hospodárskeho hľadiska má kraj dve výrazne odlišné oblasti oddelené Považským Inovcom, a to Považie a Ponitrie. Na Hornej Nitre je najvýznamnejšia banícka oblasť Slovenska, na Považí dominuje strojárstvo a textilný priemysel. V súčasnosti sa radí medzi ekonomicky najsilnejšie kraje Slovenska. Je tiež mimoriadne aktívny v oblasti podnikania MSP. TSK nepatrí medzi najnavštevovanejšie kraje SR, a to aj napriek tradícii kúpeľníctva. Má nízku ubytovaciu kapacitu a dosiahol jednu z najnižších návštevností (8,1 %) po TTK a Nitrianskom kraji. Celkom možno očakávať, že TSK má šancu si aj vďaka novým PZI udržať pozíciu pomerne hospodársky a sociálne stabilného



regiónu a bude sa pomaly približovať k úrovni priemeru EÚ 27. V priemyselnej výrobe bude viac dominovať strojársky a možno elektrotechnický priemysel, prostredníctvom inovácií aj pozícia chemického priemyslu by mohla byť udržateľná, ohrozená je pozícia textilného priemyslu a baníctva.

Inovačný potenciál regiónu by sa mal v budúcnosti zamerať na inovácie v elektrotechnickom priemysle a chemickom, a predovšetkým v oblasti lesného hospodárstva, poľnohospodárstva a pod. TSK disponuje veľmi dobre rozvinutým systémom cestnej a železničnej dopravy. Kraj križuje medzinárodné významná železničná trať spájajúca Maďarsko/Rakúsko - Bratislavu - Trenčín - Košice - Poľsko. Región je tiež napojený aj na železničnú sieť Českej republiky (Trenčín - Brno). Krajom prechádza aj významný cestný koridor Bratislava - Trenčín - Žilina. Najvýznamnejší je diaľničný ťah D1, vybudovaný po Považskú Bystricu. Krajom prechádza viac ako pätina (80,3 km) diaľničných ťahov Slovenska. Prírodné zdroje TSK sú bohaté a rôznorodé, veľký význam majú zdroje minerálnych vôd využívaných najmä v kúpeľníctve (NSRR, 2012, s.64-68).

Charakteristika špecifických stránok regiónu

V porovnaní s regiónmi vyspelých krajín EÚ a regiónmi SR možno konštatovať, že TSK využíva iba čiastočne svoj rozvojový potenciál. Najvýraznejšie rezervy sa nachádzajú v nedostatočnej úrovni využívania inovačného potenciálu najmä v chemickom, strojárskom a elektrotechnickom priemysle a IKT. V porovnaní so svetovými trendmi zvyšovania kvality verejných služieb cestou informatizácie a s vývojom v okolitých krajinách je úroveň informatizácie TSK nízka. Za najväčší rozvojový potenciál regiónu TSK možno považovať:

- výhodnú geografickú polohu medzi rýchlorašúcimi regiónmi SR,
- priemyselnú tradíciu a dobrú exportnú výkonnosť, diverzifikovanú odvetvovú infraštruktúru s vybudovanou energetickou sieťou,
- dostatok kvalifikovanej pracovnej sily,
- vysoký podiel malého a stredného podnikania v rámci hospodárskej štruktúry, vysoký stupeň flexibility malého a stredného podnikania,
- vysoká odborná úroveň pracovníkov vo všetkých oblastiach poľnohospodárstva, lesníctva a potravinárskeho priemyslu,
- existencia konkurencieschopných výrobkov (poľnohospodárstvo).

Konkurenčná výhoda

Konkurenčná výhoda TSK je tvorená priemyselnou tradíciou, výhodnou geografickou polohou, nadregionálnymi väzbami, dostatkom kvalifikovanej pracovnej sily a konkurencieschopným poľnohospodárstvom a predpokladom pre rozvoj vysoko sofistikovaných služieb podporujúcich aj rozhodujúce priemyselné odvetvia.

Strategické ciele:

1. zvyšovať produktivitu a konkurencieschopnosť priemyslu a služieb,
2. rozvíjať ľudské zdroje a zvyšovať ich adaptabilitu a vytvárať dostatok nových pracovných miest v odvetviach s vyššou pridanou hodnotou,
3. zvyšovať efektivitu poľnohospodárskej produkcie a kvalitu života vidieckej populácie,
4. rozvíjať nové ekologicky orientované služby a MSP,
5. vybudovať rýchlostnú komunikáciu R2,
6. využiť geotermálne pramene pre ďalší rozvoj tradičného kúpeľníctva.

Očakávané dopady:

- zvýšenie využívania regionálnych zdrojov a vnútorného potenciálu regiónu,
- rast zamestnanosti v sektore služieb,
- vznik nových väzieb medzi sektormi, odvetvami na regionálnej i medzinárodnej úrovni,
- rozvoj vidieka,
- zhodnotenie potenciálu v oblasti poľnohospodárstva a lesného hospodárstva,
- zlepšenie kvality životného prostredia,
- zlepšenie dopravnej infraštruktúry s prepojením celého regiónu západ - východ (stredné Považie - horná Nitra),
- zlepšenie kapacít cestovného ruchu a tradičného kúpeľníctva (NSRR, 2012, s.64-68).

## 2.21. EX-POST HODNOTENIE PREDCHÁDZAJÚCEHO PHSR

### 3 SWOT ANALÝZY

Nasledujúca SWOT analýza sa zameriava na silné, slabé stránky, príležitosti a riziká prioritných rozvojových oblastí. Na ich základe budú formulované hlavné rozvojové ciele.



## Analýza SWOT

Sledovať a vyhodnocovať vývojové trendy v regióne v neustále sa meniacom vonkajšom prostredí, identifikovať trend sociálno-ekonomického rozvoja, alebo smer vývoja ako príležitosť alebo hrozbu, je v súčasnosti pre obec Malinová nevyhnutnosť. To, čo sa na prvý pohľad zdá ako príležitosť, ňou vo vzťahu k zdrojom obce, kultúre, ľudským zdrojom, životnému prostrediu a hospodárstvu, uplatňovanej stratégii vôbec nemusí byť.

Nástrojom pre celkovú analýzu vonkajších a vnútorných činiteľov je SWOT analýza. Predstavuje kombináciu dvoch analýz, S - W a O - T. Účelom SWOT analýzy je posúdenie vnútorných predpokladov podniku k uskutočneniu určitého rozvojového zámeru a podrobenie rozboru i vonkajších príležitostí a obmedzení určované potrebami obyvateľov a subjektov v rámci obce. Na jej základe môže obec prikrčiť k formulácii špecifických cieľov.

Schéma SWOT analýzy:

	<b>S</b> - silné stránky	<b>W</b> - slabé stránky
	1. 2. ... 10.	1. 2. ... 10.
<b>O</b> - príležitosti	1. 2. ... 10. <b>Stratégia SO</b>	1. 2. ... 10. <b>Stratégia WO</b>
<b>T</b> - hrozby	1. 2. ... 10. <b>Stratégia ST</b>	1. 2. ... 10. <b>Stratégia WT</b>

SO – využiť silné stránky na získanie konkurenčnej výhody

WO – prekonať slabiny využitím príležitostí

SW – využiť silné stránky na čelenie hrozbám

WT – minimalizovať náklady a čeliť hrozbám

## Analýza príležitostí a rizík - O-T

O – T analýza umožňuje rozlíšiť atraktívne príležitosti v obci, ktorá skrýva potenciál územia a ktoré môžu obci priniesť výhody pri dosahovaní vyváženého rastu. Súčasne tiež nabáda k zamysleniu nad problémami, s ktorými bude obec riešiť v rámci Integrovannej stratégie.

Znamená to teda, že obec musí sledovať významné sily makroprostredia (demografické, ekonomické, technologické, politické, legislatívne, sociálne a kultúrne) a tiež tých účastníkov mikroprostredia, ktorí ovplyvňujú jej schopnosť dosiahnuť v regióne prospech (neziskové organizácie, orgány miestnych samospráv, podnikateľské subjekty, miestni aktéri a verejnosť).

Príležitosti sú posudzované z hľadiska ich atraktívnosti a pravdepodobnosti úspechu. Pravdepodobnosť, že obec dosiahne úspech pri ekonomickom raste, nezávisí len od jej konkurenčnej sily, oproti konkurenčným regiónom, ale aj od toho či je táto sila v porovnaní s konkurenciou väčšia.

V rámci analýzy SWOT sa obec koncentruje na identifikáciu potenciálnych príležitostí – existencia stabilného hospodárskeho prostredia, kvalitné životné prostredie, prírodný potenciál, historicko-kultúrne hodnoty, rozvinutá sieť inštitúcií verejných služieb, objekty cestovného ruchu..

Kvadrant 1 pozostáva z príležitosti ponúkajúcich najvyšší úžitok pre obec, preto by sa mal manažment obce sústrediť na tieto aktivity. Naopak, príležitosti v kvadrante 4 sú buď príliš malé, alebo ich obec nebude vedieť dostatočne využiť. Príležitosti v kvadrante 2 a 3 sú zaujímavé len v prípade, že existuje možnosť zvýšenia ich atraktívnosti alebo pravdepodobnosti úspechu.

### Matica príležitostí

Pravdepodobnosť  
úspechu

### Matica rizík

Pravdepodobnosť  
nastatia



Atraktivnosť	vysoká	vysoká <b>1</b>	nízka <b>2</b>	Vážnosť	vysoká	vysoká <b>1</b>	nízka <b>2</b>
	nízka	<b>3</b>	<b>4</b>		nízka	<b>3</b>	<b>4</b>

Riziká sú klasifikované z hľadiska ich vážnosti a pravdepodobnosti výskytu. Pri analýze okolia z hľadiska možných hrozieb je potrebné zamerať sa na potenciálne hrozby. Riziká z 1. kvadrantu môžu obec vážne zraniť, preto treba pripraviť plán strategických aktivít, keďže pravdepodobnosť ohrozenia je vysoká. Riziká v 2. a 3. kvadrante treba podrobiť dôkladnému skúmaniu v prípade, ak sa stávajú kritickými, netreba však zostavenie plánu eventuality alternatív. Riziká v 4. kvadrante sú malé a väčšinou ich možno ignorovať. Spojením hlavných príležitostí a rizík, ktoré ovplyvňujú rozvoj obce, sa stratégovia snažia zistiť mieru celkovej atraktívnosti trhu. Existujú štyri možnosti:

- *Ideálny rozvoj*, ktorý sa vyznačuje mnohými príležitosťami, ale iba niekoľkými (ak vôbec nejakými) rizikami.
- *Špekulatívny rozvoj*, vyznačujúce sa vysokými príležitosťami i vysokými rizikami.
- *Zrelý rozvoj*, vyznačuje sa nízkymi príležitosťami i nízkymi rizikami.
- *Problémový rozvoj*, má nízke príležitosti, ale vysoké riziká.

Externé prostredie vytvára nielen príležitosti, ale prezentuje aj sériu rizík. Riziko je výzva, poukazuje na nevýhodný trend vývoja vo vonkajšom prostredí, ktorý v prípade pasívnej reakcie zo strany podniku ohrozí jeho trhovú pozíciu.

### Analýza silných a slabých stránok – S-W analýza

Hodnotenie vplyvu vonkajších činiteľov, vykonávané so zámerom stanoviť ciele obce, musí byť doplnené rozborom vnútorných činiteľov. Viaceré regióny dnes aj poznajú príležitosti, ktoré im potenciál ponúka, avšak chýba im schopnosť ich využiť. Na základe analýzy silných a slabých stránok vie obec stanoviť, čo je z hľadiska súčasnej a očakávanej situácie rozumné konať. Za dôležité znaky konkurenčnej sily obce sa považuje – kvalitné ľudské zdroje, rozvinuté podnikateľské prostredie, dobrý prírodný potenciál, výhodná poloha a dopravná dostupnosť, a iné.. Za dôležité znaky konkurenčnej slabosti sa považuje – strácanie pozície voči konkurenčným regiónom, nedostatok finančných zdrojov na rozvoj, klesajúca demografická krivka, vysoká nezamestnanosť, zlý technický stav základnej infraštruktúry atď. Pri hodnotení silných a slabých stránok je potrebné každý faktor odstupňovať podľa dôležitosti (rozhodujúca silná stránka, marginálna silná stránka, neutrálny faktor, rozhodujúca slabá stránka, marginálna slabá stránka) a podľa intenzity jeho vplyvu - výkonu (vysoký, stredný, nízky). Výsledok spojenia stupňa výkonu a dôležitosti predstavuje štyri možné alternatívy:

		<b>Matica výkonu a dôležitosti</b>	
		Výkon	
Dôležitosť	vysoká	vysoký	nízky
	nízka	<b>1 Sústrediť snahu</b>	<b>2 Udržať snahu</b>
		<b>3 Nízka priorita</b>	<b>4 Možné nadmerné investovanie</b>

*Kvadrant 1* pozostáva z oblastí, ktoré sú dôležité, ale v ktorých obec momentálne vykazuje slabý výkon, preto sa musí sústrediť na posilnenie týchto oblastí. *Kvadrant 2* pozostáva z oblastí, v ktorých je síce mesto úspešné, ale do budúcnosti si musí túto úspešnosť udržať. *Kvadrant 3* tvoria oblasti, ktoré nie sú dôležité, zdokonalenia v tomto kvadrante majú nízku prioritu. V *kvadrante 4* nie sú dôležité oblasti, pričom rozvoj a snaha sú zbytočne silné. Na základe tejto analýzy je zrejmé, že silné stránky sa nemusia vždy pretransformovať do konkurenčnej výhody obce. Dôvodov, prečo je to tak, je niekoľko, pričom najčastejšími obyvateľmi vnímaná nízka dôležitosť poskytovaných služieb a bodov rozvoja. Identifikácia silných miest obce je možná len na základe porovnania s ich hlavnými konkurentmi v regióne. Ani sústredenie sa na prekonanie všetkých slabých stránok nemusí priniesť očakávaný efekt, pretože náklady potrebné na ich transformovanie do silnej stránky sa nemusia vrátiť. Pozornosť treba venovať príležitostiam, v ktorých má obec najviac silných stránok, alebo oblastiam, v ktorých sa vzhľadom na veľkú príležitosť a potenciálnu návratnosť investícií ukazuje efektívne vytvorenie nových silných stránok. Príklady z praxe uvádzajú, že i málo rozvinutý región má popri slabých miestach aj silné miesta, ktoré pokiaľ dokáže správne identifikovať a využiť, vytvárajú predpoklady pre trvalý a vyrovnaný sociálno-ekonomický rozvoj. Nasledujúce grafy prezentujú pohľad obyvateľov a poslancov na silné a slabé stránky obce Malinová a kvalitu života v obci.



### 3.1 HOSPODÁRSTVO A VEDECKO-TECHNICKÝ ROZVOJ

Silné stránky	Slabé stránky
<ul style="list-style-type: none"> <li>- poľnohospodárska pôda zaberajúca cca. 46 % katastra obce,</li> <li>- celkovo 9 podnikateľských subjektov – právnické osoby, narastajúci počet obyvateľov – fyzických osôb podnikateľov – 58 v roku 2013,</li> <li>- rozsiahly areál poľnohospodárskeho družstva,</li> <li>- VJARSPOL s. r. o. Nitrianske Pravno, hospodársky dvor Malinová,</li> <li>- existencia plôch pre rozšírenie maloobchodných predajní – bývala predajňa,</li> <li>- rodinná prevádzka produkcie pekárenských výrobkov,</li> <li>- existencia menších výrobných prevádzok (kamenárstvo, a iné),</li> <li>- rozsiahle rozvojové plochy obce vo vlastníctve obce,</li> <li>- relatívne vysoký podiel obyvateľov s úplným stredným vzdelaním – 122 a vysokoškolským vzdelaním – 30,</li> <li>- celkovo 31 činných fyzických osôb podnikateľov,</li> <li>- rozsiahle plochy hospodárskych lesov v okolí obce,</li> <li>- okolo námestia sústredená základná, ale aj vyššia občianska vybavenosť,</li> <li>- rýchla dostupnosť strediskovej obce Nitrianske Pravno,</li> <li>- dostupnosť železničnej trate v strediskovej obci,</li> <li>- dobrá poloha obce vzhľadom na dostupnosť z okresného mesta Prievidza (cesta III triedy prechádzajúca katastrom),</li> </ul>	<ul style="list-style-type: none"> <li>- nerozvinutý pracovný trh v obci a v celej lokalite okresu Prievidza,</li> <li>- hospodárska základňa obce Malinová pomerne málo rozvinutá,</li> <li>- majetkoprávne nevysporiadaný areál bývalého PD,</li> <li>- nedostatok výrobných zariadení v obci má vplyv na ponuku pracovných príležitostí,</li> <li>- nedostatočná plocha potravinárskej predajne,</li> <li>- nedostatočný sortiment v maloobchodnej predajni.</li> <li>- nevybudovaný bezbariérový prístup do predajne,</li> <li>- malá ponuka služieb pre obyvateľov – kaderníctvo, oprava, ...</li> <li>- nízke možnosti zamestnania v obci,</li> <li>- nízke priemerné mzdy v regióne,</li> <li>- útlm stavebnej výroby,</li> <li>- stagnácia podnikateľskej sféry, nerozvíjajúce sa MaSP,</li> <li>- nezaujím mladých ľudí o podnikanie,</li> <li>- nevyhovujúca štruktúra a kvalita služieb pre obyvateľov a návštevníkov obce,</li> <li>- vysoká miera nezamestnanosti žien, mladých a obyvateľov po 50 roku života,</li> <li>- nízke priemerné mzdy v poľnohospodárstve,</li> </ul>

Príležitosti	Ohrozenia
<ul style="list-style-type: none"> <li>- podpora malých podnikateľov v oblasti služieb – kaderníctvo, opravy, drobná výroba,</li> <li>- využitie polohového potenciálu obce Malinová s výhodnou polohou vo vzťahu dostupnosť okresného mesta Prievidza,</li> <li>- využitie nevyužitých častí areálu PD družstva v severozápadnej časti obce,</li> <li>- orientovanie sa na služby bez negatívnych účinkov na životné prostredie, využívanie jestvujúcich plôch a areálov formou intenzifikácie ich územia a efektívnym využitím jestvujúceho objektového fondu,</li> <li>- preferovanie a profilovanie hospodárskej základne pre rozvoj malého a stredného podnikania s orientáciou na rozvoj tradičných foriem výroby,</li> <li>- skvalitnenie prostredia obslužných a prevádzkových areálov (prípadné nové prevádzky)</li> <li>- vytváranie podmienok pre šport, turistiku a oddych,</li> <li>- rozvoj infraštruktúry a podmienok pre ďalšie bývanie,</li> <li>- možnosť získania finančných prostriedkov z fondov EU,</li> <li>- rozvoj environmentálne vhodných technológií,</li> <li>- vytvorenie nových pracovných miest najmä v malom podnikaní a službách,</li> </ul>	<ul style="list-style-type: none"> <li>- zvýšená regionálna konkurencia a recesia v oblasti profilových odvetví vhodných pre Malinová (poľnohospodárstvo, lesníctvo, cestovný ruch, výroba),</li> <li>- tlak na intenzívny hospodársky rozvoj a zhodnocovanie investičného potenciálu (nezastavané lokality, prírodné prostredie),</li> <li>- pomalá a nákladná výstavba, modernizácia a rekonštrukcia technickej infraštruktúry,</li> <li>- administratívne opatrenia obmedzujúce plnohodnotný rozvoj cestovného ruchu,</li> <li>- veľká administratívna náročnosť pre získanie financií zo štátnych dotácií a z fondov EU,</li> <li>- nedostatok investičného kapitálu,</li> <li>- neochota investorov o regiónu,</li> </ul>

#### Schéma SWOT analýzy:

	S silné stránky	W slabé stránky
O príležitosti	Stratégia <b>SO</b> 16	16 9 Stratégia <b>WO</b>
T hrozby	6	10



	Stratégia <b>ST</b>	7	Stratégia <b>WT</b>
--	---------------------	---	---------------------

V oblasti hospodárstva dochádza k prevahe silných stránok. Je nevyhnutné zabezpečiť využitie silných stránok na elimináciu slabých stránok. Riešenie môže byť využitím potenciálu existujúcej infraštruktúry a plôch pre možný rozvoj priemyselných zón.

### 3. 2. DOPRAVA A KOMUNIKÁCIE

Silné stránky	Slabé stránky
<ul style="list-style-type: none"> <li>- obcou prechádzajúca cesta III triedy zabezpečuje pomerne rýchlu dostupnosť okresného Prievidza a obce Nitrianske Pravno,</li> <li>- prepojenie na E 572 - Česko - Trenčín – Prievidza – Handlová,</li> <li>- dostatočne vybudovaná cestná sieť v zastavanom území obce,</li> <li>- dostatočné pokrytie zastávkami SAD,</li> <li>- vybudovaná sieť poľných ciest,</li> </ul>	<ul style="list-style-type: none"> <li>- nefungujúca železničná doprava v strediskovej obci Nitrianske Pravno,</li> <li>- nepriame napojenie obce na železničnú dopravu dochádzkou až na stanicu mesta Prievidza,</li> <li>- nedostatočné pokrytie chodníkmi pre peších v úseku hlavnej cesty,</li> <li>- nevyhovujúce dopravné značenie v celom priestore obce,</li> <li>- nevybudovaný chodník k miestnej zastávke SAD,</li> <li>- nevhodné riešenie parkovania pri miestnom cintoríne.</li> <li>- nedostatočná zimná údržba,</li> <li>- absencia prepojenia chodníkmi na novú lokalitu IBV – Skalné zeme,</li> <li>- zlý technický stav cesty III triedy,</li> <li>- nevyhovujúci stav poľných ciest,</li> <li>- nevyhovujúce povrchy MK aj chodníkov, osvetlenie, informatika,</li> <li>- nedostatok finančných prostriedkov na údržbu technickej infraštruktúry,</li> <li>- cyklistické cestičky v obci nie sú vybudované,</li> </ul>
Príležitosti	Ohrozenia
<ul style="list-style-type: none"> <li>- revitalizácia verejných komunikačných priestorov,</li> <li>- vybudovanie chodníkov pozdĺž miestnych komunikácií a štátnej ceste III. triedy,</li> <li>- možnosť získania finančných prostriedkov z fondov EÚ,</li> <li>- využitie významnej geografickej polohy územia z hľadiska prechádzajúcich dopravných koridorov,</li> <li>- vybudovanie spevnených komunikácií na základe pozemkových úprav,</li> </ul>	<ul style="list-style-type: none"> <li>- malá miera podpory miest a obcí zo strany štátu,</li> <li>- zhoršujúci sa stav obecných stavieb a komunikácií,</li> <li>- nevýhodné podmienky čerpania prostriedkov z EÚ fondov,</li> <li>- nevýhodné podmienky čerpania úverových zdrojov z komerčných bánk,</li> <li>- zvyšujúce sa náklady na údržbu a opravy cestnej infraštruktúry,</li> <li>- oneskorená výstavba a modernizácia cestnej siete,</li> <li>- zhoršenie dopravnej obsluhy,</li> <li>- spomalenie hospodárskeho rastu,</li> <li>- trvalý presun cestujúcich z verejnej osobnej dopravy na individuálnu dopravu,</li> </ul>

#### Schéma SWOT analýzy:

	S silné stránky	W slabé stránky
<b>O príležitosti</b>	Stratégia <b>SO</b> 5	12 3 0 5 Stratégia <b>WO</b>
<b>T hrozby</b>	Stratégia <b>ST</b> 9	Stratégia <b>WT</b>



V oblasti technickej infraštruktúry výrazne prevládajú slabé stránky nad silnými. Odporúča sa využiť stratégia SO a WO - kde musí obec prekonať slabiny využitím príležitostí, hlavne možnosťou využitia čerpania nenávratných finančných prostriedkov národných ako aj nadnárodných.

### 3.3 TECHNICKÁ INFRAŠTRUKTÚRA

Silné stránky	Slabé stránky
<ul style="list-style-type: none"> <li>- vybudovaný obecný cintorín a dom smútku v areáli cintorína,</li> <li>- existencia plôch pre rozvoj IBV v lokalite „Skalné zeme“,</li> <li>- existencia plôch pre rozvoj HBV v lokalite pri ihrisku v smere na obec Poluvsie,</li> <li>- hasičská zbrojnica umiestnená v centrálnej časti obce,</li> <li>- činný hasičský zbor,</li> <li>- vybudovaný verejný vodovod pitnej vody,</li> <li>- obec Malinová je zásobovaná elektrickou energiou zo vzdušnej linky 22kV,</li> <li>- dostatočná kapacita transformátorových staníc – 8 TS,</li> <li>- obec plynofikovaná - hlavným zdrojom dodávky plynu do riešeného územia je VTL plynovod Prievidza – DN 300 PN 4,0 MPa,</li> <li>- vybudovaná sieť miestneho rozhlasu pre informovanie obyvateľov obce.</li> </ul>	<ul style="list-style-type: none"> <li>- zlý technický stav elektrickej rozvodnej siete – vzdušné vedenie,</li> <li>- zlé pokrytie signálom mobilných operátorov - Orange - 60 %, T - mobile - 60 %, O2 – 50 %,</li> <li>- potrebná rekonštrukcia vodovodnej siete,</li> <li>- negatívny stav nehnuteľného majetku obce,</li> <li>- nedostatok finančných prostriedkov na údržbu technickej infraštruktúry,</li> <li>- absencia prevádzky Slovenskej pošty, a.s.,</li> <li>- nevyhovujúci technický stav miestneho rozhlasu,</li> <li>- nedostatočné osvetlenie obce,</li> <li>- vysoká energetická náročnosť verejného osvetlenia,</li> <li>- v obci nie sú toho času žiadne energetické výrobné zariadenia na báze obnoviteľných zdrojov energie,</li> <li>- zastaralosť a opotrebovanosť infraštruktúry,</li> <li>- prevaha nadzemných vedení nad podzemnými-obmedzenia ochranných pásiem,</li> </ul>
Príležitosti	Ohrozenia
<ul style="list-style-type: none"> <li>- rekonštrukcia verejného osvetlenia, zníženie energetickej náročnosti a jeho rozšírenie na neosvetlené časti obce,</li> <li>- kompletná rekonštrukcie vzdušnej elektrickej rozvodnej siete – uloženie do zeme,</li> <li>- zavedenie elektrických, plynových, vodovodných a kanalizačných prípojok do nových častí IBV,</li> <li>- možnosť získania finančných prostriedkov z fondov EÚ,</li> <li>- využitie významnej geografickej polohy územia z hľadiska prechádzajúcich dopravných koridorov,</li> <li>- rozvoj ďalších telekomunikačných a dátových služieb v konkurenčnom prostredí,</li> </ul>	<ul style="list-style-type: none"> <li>- malá miera podpory miest a obcí zo strany štátu,</li> <li>- zhoršujúci sa stav obecných stavieb a komunikácií,</li> <li>- nevýhodné podmienky čerpania prostriedkov z EÚ fondov,</li> <li>- nevýhodné podmienky čerpania úverových zdrojov z komerčných bánk,</li> <li>- stavebné a legislatívne prekážky a nevysporiadanosť pozemkov v intraviláne,</li> </ul>

Schéma SWOT analýzy:

	S silné stránky	W slabé stránky
O príležitosti	<p>Stratégia SO</p> <p>10</p>	<p>12</p> <p>Stratégia WO</p> <p>7</p> <p>6</p>
T hrozby	<p>Stratégia ST</p> <p>4</p>	<p>5</p> <p>Stratégia WT</p>

V oblasti technickej infraštruktúry výrazne prevládajú slabé stránky nad silnými. Odporúča sa využiť stratégia SO – kde musí obec prekonať slabiny využitím príležitostí, hlavne možnosťou využitia čerpania nenávratných finančných prostriedkov národných ako aj nadnárodných.

### 3.4 ODPADOVÉ HOSPODÁRSTVO

Silné stránky	Slabé stránky
<ul style="list-style-type: none"> <li>- kvalitná legislatíva pre nakladanie s KO a DSO,</li> <li>- spracovaný POH obce Malinová na roky 2011-2015,</li> </ul>	<ul style="list-style-type: none"> <li>- nedoriešená likvidácia a využitie rastlinného odpadu,</li> <li>- nedostatok odpadových nádob na zmiešaný komunálny</li> </ul>



<ul style="list-style-type: none"> <li>- zabezpečený odvoz TKO,</li> <li>- v obci je vybudovaný systém separovaného zberu odpadu základných druhov,</li> </ul>	<ul style="list-style-type: none"> <li>- odpad a separovaný zber,</li> <li>- nízka miera vynútiteľnosti práva v oblasti ŽP,</li> <li>- nedobudovaná splašková kanalizačná sieť,</li> <li>- absencia ČOV,</li> <li>- obci sa nenachádza kompostáreň na biologicky rozložiteľných odpadov,</li> <li>- potrebné doriešenie technicko-organizačné zabezpečenie zberu biologicky rozložiteľných odpadov z domácnosti,</li> <li>- čierne skládky ako finančné bremeno obce,</li> </ul>
<b>Príležitosti</b>	<b>Ohrozenia</b>
<ul style="list-style-type: none"> <li>- výstavba obecného kompostoviska,</li> <li>- obstaranie potrebných mechanizmov,</li> <li>- zabezpečiť efektívny separovaný zber v celej obci,</li> <li>- možnosti materiálového, resp. energetického využitia odpadov pri rešpektovaní duálnych vlastností odpadov,</li> <li>- dôsledné plnenie kvalitne stanovených cieľov v oblasti odpadového hospodárstva,</li> <li>- odstránenie zdrojov znečistenia povrchových a podzemných vôd,</li> <li>- zvýšiť právne vedomie obyvateľstva vo sfére životného prostredia,</li> <li>- rozvoj ekologického poľnohospodárstva a ekologizácia priemyselnej výroby,</li> <li>- možnosti získania finančných prostriedkov z fondov EU,</li> <li>- dodržiavanie noriem EU v oblasti produkcie znečisťujúcich látok v priemysle,</li> </ul>	<ul style="list-style-type: none"> <li>- ohrozená kvalita povrchových vôd potoka Chvojnica,</li> <li>- zhoršenie zdravotného stavu obyvateľstva,</li> <li>- znečistenie ovzdušia veľkými zdrojmi znečistenia alokovaných v meste Prievidza, Handlovej a Novákoch,</li> <li>- dopady na zdravotný stav obyvateľov,</li> <li>- zníženie biodiverzity v Prievidzkej kotline,</li> <li>- nárast množstva vyvázaných odpadov, pretrvávajúce vykurovanie hlavne tuhými palivami,</li> <li>- nárast množstva vyvázaných odpadov,</li> <li>- nízka disciplína pri nakladaní s odpadmi,</li> <li>- neriešenie problému existencie „čiernych“ skládok,</li> </ul>

#### Schéma SWOT analýzy:

	<b>S silné stránky</b>	<b>W slabé stránky</b>
<b>O príležitosti</b>	Stratégia <b>SO</b> 4	Stratégia <b>WO</b> 8 6 10
<b>T hrozby</b>	Stratégia <b>ST</b> 9	Stratégia <b>WT</b> 1

V prípade životného prostredia prevládajú slabé stránky nad silnými. Je to dôsledok nedobudovaného systému na likvidáciu a čistenie odpadových vôd. Odporúča sa využitie stratégie WT – čeliť hrozbám využitím silných stránok a príležitostí.

### 3.5 ŽIVOTNÉ PROSTREDIE

<b>Silné stránky</b>	<b>Slabé stránky</b>
<ul style="list-style-type: none"> <li>- kvalitná legislatíva pre nakladanie s KO a DSO,</li> <li>- zabezpečený odvoz TKO,</li> <li>- relatívne stabilný objem produkovaného odpadu,</li> <li>- kompletná plynofikácia obce,</li> <li>- prírodné prostredie – Malá Magura, Strážovské vrchy,</li> </ul>	<ul style="list-style-type: none"> <li>- nevyhovujúci technický stav tepelného hospodárstva,</li> <li>- potreba čistenia koryta potoka Chvojnica,</li> <li>- čistotu ovzdušia nepriaznivo ovplyvňuje dosah produkcie exhalátov z výroby v Prievidzi, Novákoch a Handlovej,</li> <li>- malé zdroje znečistenia ovzdušia - bodové zdroje z lokálnych kúrenísk,</li> <li>- nepriaznivé podmienky pre rozptyl exhalátov,</li> <li>- náchylnosť na vodnú eróziu v celom rozsahu veľkoplošne obrábanej pôdy,</li> <li>- prejazd poľnohospodárskych strojov po miestnych komunikáciách,</li> <li>- spaľovanie rastlinného odpadu na vlastných pozemkoch obyvateľov,</li> <li>- plytké brehy tunajších vodných tokov,</li> <li>- znečistené korytá vodných tokov,</li> </ul>



	<ul style="list-style-type: none"> <li>- nedostatok zelene pozdĺž korýt vodných tokov,</li> <li>- zanedbaná zeleň v okolí miestneho cintorína,</li> <li>- nedostatočná starostlivosť o verejnú zeleň,</li> <li>- nedovolené spaľovanie odpadu vo večerných hodinách,</li> <li>- potrebné čistenie a spevnenie dna a brehov potoka Chvojnica najmä v intraviláne obce, kde už v súčasnosti dochádza k vymieľaniu brehov,</li> <li>- zdrojom negatívnych účinkov dopravy na životné prostredie územia obce je zdrojová a cieľová vnútro sídlisková doprava,</li> <li>- lesy postihnuté exhalátmi – vysoké imisné zaťaženie a nesprávne hospodárske postupy,</li> <li>- prudké klimatické zmeny,</li> </ul>
<b>Príležitosti</b>	<b>Ohrozenia</b>
<ul style="list-style-type: none"> <li>- regulácia korýt miestnych potokov a revitalizácia ich okolia,</li> <li>- odstránenie zdrojov znečistenia povrchových a podzemných vôd ohrozujúcich zdroje vody,</li> <li>- zvýšiť právne vedomie obyvateľstva vo sfére životného prostredia,</li> <li>- rozvoj ekologického poľnohospodárstva a ekologizácia priemyselnej výroby,</li> <li>- možnosti získania finančných prostriedkov z fondov EÚ,</li> <li>- dodržiavanie noriem EÚ v oblasti produkcie znečisťujúcich látok v priemysle,</li> </ul>	<ul style="list-style-type: none"> <li>- zhoršujúci sa stav životného prostredia v dôsledku nadmernej hospodárskej činnosti v regióne Prievidzkej kotliny,</li> <li>- ohrozená kvalita podzemných a povrchových vôd,</li> <li>- zhoršenie zdravotného stavu obyvateľstva,</li> <li>- znečistenie ovzdušia veľkými zdrojmi znečistenia,</li> <li>- dopady na zdravotný stav obyvateľov,</li> <li>- zníženie biodiverzity,</li> <li>- hrozba zníženia kvality životného prostredia v dôsledku výstavby z hľadiska kvantity a kvality nadmerná zástavba výšková, plošná, nevhodná funkčná skladba plôch</li> <li>- tlak na životné prostredie a pôvodnú krajinu, urbanizácia krajiny,</li> <li>- radikalizácia zmien v životnom prostredí na miestnej a globálnej úrovni (povodne, veterné smršte, otepľovanie, klimatické zmeny,</li> </ul>

### Schéma SWOT analýzy:

	<b>S silné stránky</b>	<b>W slabé stránky</b>
<b>O príležitosti</b>	Stratégia <b>SO</b> 5	18 Stratégia <b>WO</b> 2 1 6
<b>T hrozby</b>	Stratégia <b>ST</b>	10 Stratégia <b>WT</b>

V prípade životného prostredia prevládajú slabé stránky nad silnými. Je to dôsledok nedobudovaného systému na likvidáciu a čistenie odpadových vôd a existenciou záťažových prevádzok v Trenčianskom kraji. Odporúča sa využitie stratégie WO – prekonať slabiny využitím príležitostí a minimalizovať náklady súvisiace so slabými stránkami.

### 3.6 SOCIÁLNA OBLASŤ A ZDRAVOTNÍCTVO

<b>Silné stránky</b>	<b>Slabé stránky</b>
<ul style="list-style-type: none"> <li>- zabezpečená opatrovateľská služba,</li> <li>- funkcia osobitného príjemcu sociálnych dávok,</li> <li>- činný Klub dôchodcov,</li> <li>- stretnutia dôchodcov, intenzívna klubová činnosť</li> <li>- uvítanie do života novorodencov obce, príspevok obce</li> <li>- pomoc v krízových situáciách (živelná pohroma, rodinná tragédia....),</li> </ul>	<ul style="list-style-type: none"> <li>- absencia domova sociálnych služieb,</li> <li>- absencia ambulancie všeobecného lekára,</li> <li>- nedostatok bytov pre mladé rodiny s deťmi,</li> <li>- nedostatočná podpora osobnej starostlivosti o deti pri zosúladovaní pracovného a rodinného života,</li> <li>- nedostatok a opotrebovanosť priestorov pre mládež a dorast, na voľnočasové aktivity</li> <li>- nedoriešená sociálna sieť,</li> <li>- zastaralosť a opotrebovanosť bytového fondu,</li> </ul>



	- nedostatok zdrojov na skvalitňovanie sociálneho zázemia,
<b>Príležitosti</b>	<b>Ohrozenia</b>
<ul style="list-style-type: none"> <li>- možnosť použitia 2% daní daňových subjektov na prioritné potreby zdravotníctva,</li> <li>- zakladanie mimovládnych neziskových organizácií poskytujúcich všeobecne prospešné služby,</li> <li>- zlepšujúca sa infraštruktúra a lepšie prepojenie trhov práce na susediace trhy práce,</li> <li>- rozšírenie aktívnych opatrení na trhu práce na podporu vzdelávania a prípravy pre trh práce a na podporu zamestnávania v atypických formách pracovných vzťahov, najmä pre rodičov počas materskej dovolenky a rodičovskej dovolenky,</li> <li>- podpora rozvoja sociálnych služieb, a iných opatrení, projektov a programov na podporu sociálneho začleňovania ohrozených skupín podľa ich špecifických potrieb,</li> <li>- dôrazné uplatňovanie princípu subsidiarity,</li> <li>- lepšie podmienky na zladovanie prac. a rodinných povinností,</li> <li>- možnosti získania finančných prostriedkov z fondov EU,</li> </ul>	<ul style="list-style-type: none"> <li>- rast počtu obyvateľov v seniorskej kategórii,</li> <li>- zhoršujúca sa sociálna situácia niektorých skupín obyvateľstva,</li> <li>- zhoršovanie zdravotného stavu stredného veku,</li> <li>- rast počtu srdcovo-cievnych chorôb,</li> <li>- rast nádorových ochorení tráviaceho traktu,</li> <li>- vysoký výskyt alergických ochorení,</li> <li>- pokles výdavkov na preventívnu zdravotnú starostlivosť,</li> <li>- pretrvávajúce stereotypy v mobilitnom správaní sa pracovnej sily,</li> <li>- nízky záujem zamestnávateľov o prijímanie uchádzačov o zamestnanie na podporované pracovné miesta,</li> <li>- nedostatočný záujem zamestnávateľov o udržateľnosť vytvorených pracovných miest,</li> <li>- prehlbovanie chudoby u niektorých skupín populácie a reprodukcia chudoby,</li> <li>- zvyšujúci sa počet klientov odkázaných na pomoc iných nesystematickou preventívnou prácou v prirodzenom rodinnom a otvorenom prostredí,</li> <li>- zvyšujúce sa finančné náklady na sociálne služby,</li> </ul>

Schéma SWOT analýzy:

	<b>S silné stránky</b>	<b>W slabé stránky</b>
<b>O príležitosti</b>	Stratégia <i>SO</i>	Stratégia <i>WO</i>
	6	8
<b>T hrozby</b>	Stratégia <i>ST</i>	Stratégia <i>WT</i>
	5	8
	13	

V tomto prípade prevládajú slabé stránky a ohrozenia nad silnými stránkami a príležitosťami. Odporúča sa využiť stratégiu *WT* – kde sa obec môže zamerať len na minimalizovanie nákladov súvisiacich s poskytovaním sociálnych služieb a čeliť hrozbám, ktoré sú s týmito službami spojené. Odporúča sa obci zabezpečiť nevyhnutné sociálne služby pre obyvateľov a ostatné služby ponechať poskytovateľom v meste Prievidza.

### 3.7 ŠKOLSTVO A ŠPORT

<b>Silné stránky</b>	<b>Slabé stránky</b>
<ul style="list-style-type: none"> <li>- dlhoročná história poskytovania predškolskej výchovy – 1950,</li> <li>- fungujúca materská škola s kapacitou cca. 30 detí,</li> <li>- dostatok priestorov pre pohybové aktivity detí,</li> <li>- športová infraštruktúra v obci je zastúpená samostatným futbalovým ihriskom,</li> <li>- kompletne vybavenie futbalového ihriska – šatne,</li> <li>- činný športový klub TJ Partizán Malinová,</li> <li>- existencia Fitness klubu,</li> <li>- v obci je organizovaný turistický spolok, stolnotenisový klub, Hokejový klub,</li> </ul>	<ul style="list-style-type: none"> <li>- potrebné dovybavenie materskej školy,</li> <li>- nevyhnutná revitaizácia vonkajších priestorov materskej školy,</li> <li>- nízka návštevnosť futbalových zápasov,</li> <li>- nedostatočný záujem detí a mládeže o šport a pohyb,</li> <li>- absencia pracovne pre potreby športových klubov,</li> <li>- nevybudované detské ihrisko v obci,</li> <li>- nedobudované cyklistické cestičky,</li> <li>- nevybudované viacúčelové ihrisko,</li> </ul>
<b>Príležitosti</b>	<b>Ohrozenia</b>
- dobudovanie a vybavenie športových, športovo-	- vplyv nežiadúcich javov na deti a mládež (závislosti,



<ul style="list-style-type: none"> <li>- rekreačných a oddychových plôch v obci Malinová, skvalitnenie existujúcich areálov a doplnenie nových areálov pre potreby obyvateľov obce, najmä so zameraním na deti a mládež,</li> <li>- vytváranie územných a priestorových podmienok pre realizáciu rozličných športových, rekreačných a oddychových aktivít,</li> <li>- zefektívnenie spolupráce s krajským mestom na regionálnej úrovni,</li> <li>- možnosť získania finančných prostriedkov z fondov EU,</li> </ul>	<ul style="list-style-type: none"> <li>- konzumné kultúry...),</li> <li>- nedostatok finančných prostriedkov na údržbu existujúcich športových objektov,</li> <li>- nedostatočné materiálne zabezpečenie a podpora talentovanej mládeže v jednotlivých druhoch športov,</li> <li>- nárast sociálnej ohrozenosti mládeže,</li> <li>- nedostatok finančných prostriedkov na výstavbu nových športovo-rekreačných objektov,</li> <li>- nevyhovujúca štruktúra kvalifikácie pracovnej sily,</li> <li>- nízka účasť rezortov, samosprávy a sociálnych partnerov na tvorbe obsahu vzdelávania,</li> </ul>
---	---

### Schéma SWOT analýzy:

	S silné stránky	W slabé stránky
<b>O príležitosti</b>	8 Stratégia <b>SO</b> 8	8 Stratégia <b>WO</b> 1 5
<b>T hrozby</b>	3 Stratégia <b>ST</b>	7 Stratégia <b>WT</b>

V oblasti vzdelávania je situácia vyrovnaná. Odporúča sa využitie stratégie SO – využiť silné stránky na prekonanie slabých a minimalizovať náklady súvisiace so slabými stránkami. V oblasti športu podporovať rekonštrukciu starej a výstavbu športovej infraštruktúry v obci. Je potrebné podporovať organizovanú športovú činnosť.

### 3.8 KULTÚRA

Silné stránky	Slabé stránky
<ul style="list-style-type: none"> <li>- existencia kultúrneho domu v obci,</li> <li>- bohatý kultúrno-spoločenský život,</li> <li>- ženská spevácka skupina ZLATAVA,</li> <li>- dominanta obce je rímsko - katolícky kostol - Božské srdce Ježišovo,</li> <li>- miestna kaplnka postavená v 2 polovici 19. storočia,</li> <li>- Pamätník padlých hrdinov SNP, ktorého autorom je akad. sochár Vojtech Ihříský,</li> <li>- pamätná tabuľa venovaná obetiam II. svetovej vojny,</li> <li>- Únia žien Slovenska, Spolok karpatských Nemcov, Slovenský zväz protifašistických bojovníkov,</li> <li>- Klub dôchodcov, Klub Mládeže Junior, Klub fašiangovníkov,</li> <li>- pravidelne organizované podujatie - Obecná zabíjačka v spolupráci s SZPB, oslavy MDŽ, strelecké preteky, varenie špecialít, Výstup na bunker, Šarkaniáda, Mikuláš, atď'..,</li> <li>- ďalšie kultúrne pamiatky – mlynský kameň, škridláreň, krytý drevená studňa, sýpky na obilie, murovaný plot, pajty, ...</li> </ul>	<ul style="list-style-type: none"> <li>- zlý technický stav partizánskeho bunkra,</li> <li>- nevyhovujúci technický stav kultúrneho domu,</li> <li>- zlý technický stav kaplnky,</li> <li>- nedostatočne rozvinutá cezhraničná spolupráca,</li> <li>- zastaralé technické vybavenie domu kultúry,</li> <li>- nedostatočná modernizácia služieb obecnej knižnice,</li> <li>- absencia múzea ľudovej kultúry, prípadne histórie,</li> </ul>
Príležitosti	Ohrozenia
<ul style="list-style-type: none"> <li>- lepšia koordinovanosť a propagácia kultúrnych aktivít obce,</li> <li>- rekonštrukcia budovy domu kultúry, dovybavenie interiérov,</li> <li>- rekonštrukcia kultúrnych pamiatok,</li> <li>- rozvoj sponzorovania kultúry,</li> </ul>	<ul style="list-style-type: none"> <li>- zoslabovanie tradičného vnímania obce Malinová,</li> <li>- zmeny vo vnímaní tradičných hodnôt (pokles záujmu o niektoré hodnoty a tradície)</li> <li>- slabá podpora kultúry zo strany štátu a VÚC,</li> <li>- posun priorít mládeže ku konzumnej kultúre,</li> <li>- nedostatok finančných prostriedkov na šírenie miestnej</li> </ul>



<ul style="list-style-type: none"> <li>- obnova zanikajúcich tradícií,</li> <li>- vydanie multimediálnych propagačných materiálov o obci, jej kultúrnom dedičstve a tradícií,</li> <li>- zefektívnenie spolupráce s okolitými obcami na regionálnej úrovni,</li> <li>- možnosť získania finančných prostriedkov z fondov EU,</li> </ul>	<ul style="list-style-type: none"> <li>- kultúry za hranice katastrálneho územia obce,</li> <li>- neuskutočnená rekonštrukcia kultúrneho domu,</li> </ul>
---	---

#### Schéma SWOT analýzy:

	<b>S silné stránky</b>	<b>W slabé stránky</b>
<b>O príležitosti</b>	Stratégia <b>SO</b> 11	Stratégia <b>WO</b> 8
<b>T hrozby</b>	Stratégia <b>ST</b> 3	Stratégia <b>WT</b> 6

V oblasti kultúry je situácia vyrovnaná. Odporúča sa využitie stratégie SO – využiť silné stránky na prekonanie slabých a minimalizovať náklady súvisiace so slabými stránkami. V oblasti kultúry podporovať výstavbu kultúrnej infraštruktúry a organizovanú kultúrnu činnosť.

### 3.9 PROPAGÁCIA A CESTOVNÝ RUCH

<b>Silné stránky</b>	<b>Slabé stránky</b>
<ul style="list-style-type: none"> <li>- podhorské prostredie a horstvo ponúka široké možnosti turistického využitia,</li> <li>- možnosti využitia ponuky pre cykloturistiku,</li> <li>- potenciál na využitie areálu bývalého PD pre potreby cestovného ruchu,</li> <li>- existujúce kultúrne pamiatky,</li> <li>- pravidelne organizované kultúrne podujatia,</li> <li>- existencia ubytovacieho zariadenia – Penzión pod lipami,</li> <li>- existencia stravovacieho zariadenia,</li> </ul>	<ul style="list-style-type: none"> <li>- nedostatočná propagácia goodwillu a CR obce,</li> <li>- nedostatočné využitie tradície,</li> <li>- nedostatočne využité prírodných hodnôt pre potreby cestovného ruchu,</li> <li>- nedostatočná propagácia obce z hľadiska cestovného ruchu,</li> <li>- chýbajúce rekreačné trasy v poľnohospodárskej krajine,</li> <li>- nevyužitý potenciál poľnohospodárskej krajiny vo vzťahu ku cestovnému ruchu, turizmu,</li> <li>- nedostatočne využité možnosti pre rozvoj kultúrno poznávacieho cestovného ruchu,</li> <li>- problémom je úprava verejných komunikačných priestorov, nevyužívané, opustené objekty, areály a zariadenia, chýbajúce pešie väzby na obec,</li> <li>- málo ubytovacích kapacít,</li> <li>- absencia cyklotrás,</li> </ul>
<b>Príležitosti</b>	<b>Ohrozenia</b>
<ul style="list-style-type: none"> <li>- dobré možnosti (existencia poľných ciest) pre budovanie cyklistických a rekreačných trás,</li> <li>- dobrá poloha Malinová v rámci regionálnych štruktúr,</li> <li>- dobrá poloha Malinová vo väzbe na prírodné turistické, rekreačné lokality,</li> <li>- zavádzanie nových produktov cestovného ruchu v súvislosti s agroturistikou,</li> <li>- cezhraničná spolupráca,</li> <li>- iniciatíva spoločenských, kultúrnych, športových,... organizácií,</li> <li>- spolupráca na regionálnej úrovni v rozvoji turizmu,</li> <li>- rozvoj agroturistických aktivít so zameraním na vzdelávacie a zážitkové pobyty,</li> </ul>	<ul style="list-style-type: none"> <li>- pokračujúci postupný úpadok rekreačných lokalít v Žiarskej kotline,</li> <li>- zmeny vo vnímaní tradičných hodnôt (pokles záujmu o niektoré hodnoty a tradície),</li> <li>- negatívne dopady na životné prostredie v prípade zásadného zvýšenia cestovného ruchu,</li> <li>- zvýšené náklady na likvidáciu odpadu,</li> <li>- tlak na parkovacie plochy,</li> <li>- negatívne dôsledky v oblasti verejného poriadku,</li> </ul>

#### Schéma SWOT analýzy:

	<b>S silné stránky</b>	<b>W slabé stránky</b>
<b>O príležitosti</b>		



		10	
	Stratégia <i>SO</i>	4	Stratégia <i>WO</i>
		7	8
<b>T hrozby</b>	Stratégia <i>ST</i>	6	Stratégia <i>WT</i>

Obec disponuje veľkým rozvojovým potenciálom v oblasti cestovného ruchu. V súčasnosti však nie je plne využívaný. Odporúča sa využiť stratégiu *WO* a využiť silné stránky, ako kultúrno-historický potenciál, prírodný potenciál na získanie konkurenčnej výhody.

### 3.10 ADMINISTRATÍVA A BEZPEČNOSŤ

Silné stránky	Slabé stránky
<ul style="list-style-type: none"> <li>- existencia verejného rozhlasu,</li> <li>- dostatok priestorov pre administratívu,</li> <li>- budova obecného úradu v dostupného v centre obce,</li> </ul>	<ul style="list-style-type: none"> <li>- negatívny stav nehnuteľného majetku obce,</li> <li>- nevybudovaný bezbariérový prístup do obecného úradu,</li> <li>- absencia kamerového systému,</li> <li>- zvyšujúca sa drobná kriminalita – krádeže, vandalizmus,</li> <li>- nevyhovujúci stav budovy obecného úradu,</li> <li>- v obci ani v súčasnosti nie sú vybudované nijaké zariadenia v súvislosti s civilnou ochranou,</li> <li>- nedostatok finančných prostriedkov na údržbu technickej infraštruktúry,</li> <li>- nedostatočná úroveň optimalizácie procesov a štandardizácie dokumentov vo verejnej správe,</li> <li>- absencia koncepčného a systematického formovania právneho rámca podpory aplikácie IT v procesoch výkonu činností verejnej správy,</li> <li>- nízky podiel e-služieb verejnej správy s vyššou pridanou hodnotou a nízka efektívnosť ostatných služieb verejnej správy,</li> <li>- nízka vybavenosť a výkonnosť technologickej IK infraštruktúry samosprávy,</li> <li>- nedostupný kvalitný digitálny systém prenosu dát,</li> <li>- pomaly zavádzané základné služby eGovernmentu a nízka efektívnosť ostatných elektronizovaných verejných služieb, ktoré väčšinou iba kopírujú papierové služby,</li> </ul>
Príležitosti	Ohrozenia
<ul style="list-style-type: none"> <li>- možnosť získania finančných prostriedkov z fondov EÚ,</li> <li>- zrušenie princípu miestnej kompetencie pri vydávaní dokumentov a poskytovaní služieb verejnou správou,</li> <li>- e-government je príležitosťou prelomovú modernizáciu interných administratívno-správnych procedúr, zlepšenie imidžu VS, ako aj zvýšenie podielu a záujmu verejnosti na správe vecí verejných,</li> <li>- vytváranie kvalitného a dostupného verejného digitálneho obsahu stimulujúceho dopyt po e-službách a širokopásmovom pripojení,</li> </ul>	<ul style="list-style-type: none"> <li>- malá miera podpory miest a obcí zo strany štátu,</li> <li>- nevýhodné podmienky čerpania prostriedkov z EÚ fondov,</li> <li>- nevýhodné podmienky čerpania úverových zdrojov z komerčných bánk,</li> <li>- nedostatočná kvalita právneho rámca výkonu činností verejnej správy,</li> <li>- zvyšovanie komunikačnej a administratívnej náročnosti výkonu činností verejnej správy vo vzťahu k externému, ako aj internému prostrediu,</li> </ul>

Schéma SWOT analýzy:

	S silné stránky	W slabé stránky
<b>O príležitosti</b>	Stratégia <i>SO</i>	Stratégia <i>WO</i>
	13	8
	3	4
<b>T hrozby</b>		



	Stratégia <b>ST</b>	5	Stratégia <b>WT</b>
--	---------------------	---	---------------------

V oblasti technickej infraštruktúry výrazne prevládajú slabé stránky nad silnými. Odporúča sa využiť stratégia WO – kde musí obec využiť silné stránky a príležitosti.

### 3.11 INFORMATIZÁCIA OBCE

Silné stránky	Slabé stránky
<ul style="list-style-type: none"> <li>- postupne zavádzané služby eGovernmentu a elektronizácia služieb štátnej správy a samosprávy</li> <li>- dobrá vybavenosť a výkonnosť technologickej IK infraštruktúry v obecnom úrade,</li> <li>- relatívne vysoká penetrácia širokopásmového pripojenia,</li> <li>- obecný občasník a rozhlas,</li> <li>- vlastné webové stránky všetkých organizácií v zriaďovateľskej pôsobnosti obce,</li> </ul>	<ul style="list-style-type: none"> <li>- nedostatok regionálneho digitálneho obsahu a nízke konkurenčné prostredie z dôvodu vysokej ceny za PC , nízkej výkonnosti e-služieb,</li> <li>- nedostatočná úroveň optimalizácie procesov a štandardizácie dokumentov vo verejnej správe,</li> <li>- absencia koncepčného a systematického formovania právneho rámca podpory aplikácie IT v procesoch výkonu činností verejnej správy,</li> <li>- nízky podiel e-služieb verejnej správy s vyššou pridanou hodnotou a nízka efektívnosť ostatných služieb verejnej správy,</li> <li>- nízka efektívnosť, bezpečnosť a interoperabilita ISVS,</li> <li>- nedostupný kvalitný digitálny obsah,</li> <li>- fyzicky nedostupný internet v území s nízkou hustotou osídlenia, alebo málo atraktívny pre používateľov,</li> <li>- pomaly zavádzané základné služby eGovernmentu a nízka efektívnosť ostatných elektronizovaných verejných služieb, ktoré väčšinou iba kopírujú papierové služby,</li> <li>- chýbajúca vysokokapacitná dátová sieť k domom,</li> </ul>
Príležitosti	Ohrozenia
<ul style="list-style-type: none"> <li>- možnosť získania finančných prostriedkov z fondov EÚ,</li> <li>- zvýšenie počítačovej gramotnosti,</li> <li>- zníženie cien využívania Internetu,</li> <li>- rozvoj ďalších telekomunikačných služieb v konkurenčnom prostredí,</li> <li>- vytváranie a sprístupňovanie verejného digitálneho obsahu,</li> <li>- zrušenie princípu miestnej kompetencie pri vydávaní dokumentov a poskytovaní služieb verejnou správou,</li> <li>- e-government je príležitosťou prelomovú modernizáciu interných administratívno-správnych procedúr, zlepšenie imidžu VS, ako aj zvýšenie podielu a záujmu verejnosti na správe vecí verejných,</li> <li>- vytváranie kvalitného a dostupného verejného digitálneho obsahu stimuluje dopyt po e-službách a širokopásmovom pripojení,</li> <li>- rastúca penetrácia širokopásmového pripojenia,</li> </ul>	<ul style="list-style-type: none"> <li>- nevýhodné podmienky čerpania prostriedkov z EÚ fondov,</li> <li>- nevýhodné podmienky čerpania úverových zdrojov z komerčných bánk,</li> <li>- digital divide, zvyšovanie disparít medzi územiami alebo sociálnymi skupinami vo využívaní IKT,</li> <li>- nízka digitálna gramotnosť a zručnosť používateľov IKT a nedostatočný dopyt po elektronických službách,</li> <li>- rozvoj digitálnej kriminality, narušanie súkromia, výchovy a ochrany osobných údajov,</li> <li>- legislatívne a stavebné prekážky pri budovaní informačných technológií,</li> </ul>

Schéma SWOT analýzy:

	S silné stránky	W slabé stránky
<b>O príležitosti</b>	Stratégia <b>SO</b>	Stratégia <b>WO</b>
	5	9
<b>T hrozby</b>	Stratégia <b>ST</b>	Stratégia <b>WT</b>
	6	9



V oblasti technickej infraštruktúry výrazne prevládajú slabé stránky nad silnými. Odporúča sa využiť stratégia WO – kde musí obec prekonať slabiny využitím príležitostí, hlavne možnosťou využitia čerpania nenávratných finančných prostriedkov národných ako aj nadnárodných.

### **Koordinácia a syntéza výsledkov SWOT**

Zostavenie analýzy SWOT je zložitý proces, ktorý si vyžaduje systematický prístup pri identifikácii a analýze bezprostredných (často i skrytých) vonkajších a vnútorných faktorov. Výstižnosť väčšiny faktorov je zložitá vyjadriť prostredníctvom jednoduchých formulácií. Pri zaradovaní jednotlivých faktorov do základných zložiek SWOT analýzy je potrebné zodpovedne posudzovať ich lokálne a mikroregionálne podmienenú situáciu a relatívny podiel na regionálnom rozvoji. V tomto zmysle ide hlavne o nerovnováhu medzi obcou Malinová a ostatnými obcami v okolí.

Naopak medzi slabé stránky obce Malinová patrí nepriaznivý demografický vývoj obyvateľstva, nedobudovaný vzdelávací systém zahŕňajúci možnosti vzdelávania v rámci celoživotného vzdelávania, vzhľadom na alokáciu obce, nesúlad vzdelanostnej štruktúry s potrebami trhu práce. V oblasti podnikateľského sektora ide hlavne o dobudovania službotvorného sektora. V oblasti technickej infraštruktúry ide potrebu dobudovania inžinierskych sietí v oblasti odpadového hospodárstva, dostavbu a rekonštrukciu cestnej siete, ktorá sa nachádza na niektorých miestach v havarijnom stave.

Ohrozenia obce Malinová vyplývajú z okolitého prostredia, tendencií a skutočností, ktoré nemôže manažment obce ovplyvniť.

### **3.12 PROBLÉMOVÁ ANALÝZA – HLAVNÉ ODVETVOVÉ DISPARITY A VYMEDZENIE CIEĽOVÝCH SKUPÍN SO SÚSTREDENOU PODPOROU OBCE MALINOVÁ.**

Identifikácia odvetvových disparít a nadväzujúce vymedzenie cieľových skupín je v súlade so zadaním z vypracovanej analýzy SWOT ako aj analýzy zdrojov obce Malinová. Dôležitým východiskovým rámcom pre vymedzenie cieľových skupín so sústredenou podporou obce Malinová a stanovenie relevantných opatrení, ktoré by mali riešiť existujúce nerovnosti a rozdiely, sú vybrané strategické a koncepcné dokumenty spracované na národnej (Partnerská dohoda), regionálnej (PHSR TNSK) úrovni, ako aj vo vzťahu k štátnym legislatívnym normám zaväzujúcim obec Malinová poskytovať svojim obyvateľom balík verejných služieb.

Na odvetvové (odborové a sektorové) disparity treba pozerat' ako na nerovnosti, neodôvodnené rozdiely, či nehody medzi potenciálom a jeho súčasným využitím. Ich identifikácia vychádza z porovnania zistených silných a slabých stránok, ktoré sú uvedené vo SWOT analýze. Pôsobenie silných stránok obce Malinová je oslabované negatívnymi vplyvmi jej slabých stránok. Silné stránky sú potenciálom, ktorý je možné využiť pre budúci rozvoj, je ale nutné zlepšiť alebo odstrániť príslušné slabé stránky tak, aby mohli byť silné naplno využité.

Nasledujúci prehľad je usporiadaný práve týmto spôsobom, kedy proti silným stránkam obce sú vždy postavené relevantné slabé stránky, ktoré majú v danom problémovom okruhu opačný vplyv. Vybrané sú práve tie, ktoré z hľadiska budúceho vývoja možno považovať za najzávažnejšie a kde je viacmenej možné predpokladať aspoň dielčie riešenie.

Obec Malinová je súčasťou vyššieho územného celku Trenčín. Národná stratégia regionálneho rozvoja definovala pre tento kraj nasledovné disparity, ktoré by mali byť zohľadnené v PHRSR obce Malinová:

#### **Hlavné disparity TNK:**

v pôdohospodárstve

- dlhodobá ekonomická nestabilita veľkej časti poľnohospodárskych podnikov;
- nedostatočná spolupráca a koordinácia v poľnohospodárstve a lesnom hospodárstve;

v priemysle

- inovačné a technologické zaostávanie spôsobuje zvyšujúcu energetickú a surovinovú náročnosť výroby najmä v strojárskom priemysle;
- nedostatočná spolupráca existujúcich VŠ s podnikateľskou sférou v oblasti vedy, výskumu a inovácií;



- pokles v ťažbe uhlia, problémy súvisiace s útlmovým programom, nedokončená reštrukturalizácia významných odvetví priemyslu;
  - nedostatočné využitie existujúcich výrobných kapacít, vrátane výskumu a vývoja;
  - pretrvávajúca vysoká koncentrácia v odvetviach strojárskoho priemyslu so zameraním na špeciálnu výrobu;
  - nízka úroveň inovácie produktov a zaostávanie v exportnej výkonnosti;
- v službách
- zníženie konkurencieschopnosti malého a stredného podnikania v dôsledku veľkej expanzie nadnárodných spoločností, ale aj často pre absentujúcu kvalitu poskytovaných služieb a produktov;
  - nedostatočná kvalita verejných služieb občanom a podnikateľskej sfére, podporné služby sa koncentrujú len vo väčších mestách (Trenčín, Prievidza);
- v technickej infraštruktúre
- nedostatočné kapacity a telekomunikačná infraštruktúra;
  - nedostatočná kvalita ciest II. a III. triedy má často za následok dopravné nehody a nezájum investorov z titulu dopravy;
  - značné ekologické zaťaženie krajiny (chemický priemysel, ťažba uhlia);
- v sociálno-spoločenskej infraštruktúre
- nevyhovujúca demografická štruktúra, vysoký podiel obyvateľstva v poproduktívnom veku;
  - nedostatočné prepojenie vzdelávacieho systému s podnikateľskou sférou;
  - značný odlev pracovných síl do zahraničia z titulu blízkosti hraníc, pričom za vysokokvalifikované pracovné sily nie sú náhrady;
  - nerovnomerná sieť zariadení sociálnych služieb v jednotlivých okresoch kraja;
  - chýbajúci ucelený systém celoživotného vzdelávania.

### Hlavné faktory rozvoja TNK:

v pôdohospodárstve

- dobrý produkčný pôdohospodársky potenciál v oblasti lesníctva, pestovania obilnín a zemiakov;

v priemysle

- rozvinutá diverzifikovaná štruktúra priemyslu;
- vysoký podiel zahraničného kapitálu v podnikoch;
- možnosť posilňovania exportu;
- budovanie vedecko-technologických parkov;

v službách

- využitie geotermálnych prameňov za splnenia príslušných zákonných podmienok (zákon č. 538/2005 Z. z.) pre ďalší rozvoj tradičného kúpeľníctva;
- disponibilný potenciál pre regionálnu ekonomiku na báze informačných technológií;

v technickej infraštruktúre

- zámery týkajúce sa splavenia Váhu, ekologizácia dopravy;
- možnosti využitia kombinovanej dopravy;
- polohový potenciál kraja, logistické väzby minimálne na úrovni západ - východ;

v sociálno-spoločenskej infraštruktúre

- nízka miera nezamestnanosti v posledných rokoch;
- dostatok kvalifikovanej pracovnej sily;
- dobré pokrytie územia lokálnou občianskou infraštruktúrou v školstve, zdravotníctve, sociálnych službách a kultúre;

- vysoký podiel vysokoškolsky vzdelaného obyvateľstva vytvára predpoklady pre možnosti využívania nových technológií a obnoviteľných zdrojov energií v súlade s ekologickými princípmi na základe využitia ľudského a ekonomického potenciálu;
- posilnenie systému celoživotného vzdelávania a cieľenej rekvalifikácie (NSRR, 2013, s.66-67).

Nasledujúce tabuľky prezentujú hlavné faktory rozvoja a hlavné disparity rozvoja obce Kanianka v jednotlivých politikách, ako aj ich váhy. Hodnota 1,5 predstavuje najväčšiu váhu a hodnota 0,5 najmenšiu. Kladný výsledok pri porovnaní disparít a faktorov rozvoja predstavuje možnosť zaujatia ofenzívnej stratégie, záporný naopak.

### Hospodárstvo a vedecko-technický rozvoj

Faktory rozvoja	váhy	Hlavné disparity	váhy
-----------------	------	------------------	------



+ poľnohospodárska pôda zaberajúca cca. 46 % katastra obce,	1,5	- nerozvinutý pracovný trh v obci a v celej lokalite okresu Prievidza,	1,5
+ celkovo 9 podnikateľských subjektov – právnické osoby,	1,5	- hospodárska základňa obce Malinová pomerne málo rozvinutá,	1,5
+ narastajúci počet obyvateľov – fyzických osôb podnikateľov – 58 v roku 2013,	1,5	- majetkoprávne nevysporiadaný areál bývalého PD,	1,5
+ rozsiahly areál poľnohospodárskeho družstva, VJARSPOL s. r. o. Nitrianske Pravno,	1,5	- nedostatok výrobných zariadení v obci má vplyv na ponuku pracovných príležitostí,	1,5
+ hospodársky dvor Malinová,	1	- nedostatočná plocha potravinárskej predajne,	0,5
+ existencia plôch pre rozšírenie maloobchodných predajní – bývala predajňa,	0,5	- nedostatočný sortiment v maloobchodnej predajni.	0,5
+ rodinná prevádzka produkcie pekárenských výrobkov,	1	- nevybudovaný bezbariérový prístup do predajne,	1
+ existencia menších výrobných prevádzok (kamenárstvo, a iné),	1	- malá ponuka služieb pre obyvateľov – kaderníctvo, oprava, ...	0,5
+ relatívne vysoký podiel obyvateľov s úplným stredným vzdelaním – 122 a vysokoškolským vzdelaním – 30,	1,5	- nízke možnosti zamestnania v obci,	1,5
+ celkovo 31 činných fyzických osôb podnikateľov,	1	- nízke priemerné mzdy v regióne,	1
		- útlm stavebnej výroby,	1,5
		- nezaujím mladých ľudí o podnikanie,	1,5
spolu	12	spolu	14
		<b>výsledok</b>	<b>-2</b>

## Doprava a komunikácie

Faktory rozvoja	váhy	Hlavné disparity	váhy
+ obcou prechádzajúca cesta III triedy zabezpečuje pomerne rýchlu dostupnosť okresného Prievidza a obce Nitrianske Pravno, prepojenie na E 572 - Česko - Trenčín – Prievidza – Handlová,	1,5	- nefungujúca železničná doprava v strediskovej obci Nitrianske Pravno, nepriame napojenie obce na železničnú dopravu dochádzkou až na stanicu mesta Prievidza,	1
+ dostatočne vybudovaná cestná sieť v zastavanom území obce,	1	- nedostatočné pokrytie chodníkmi pre peších v úseku hlavnej cesty,	1,5
+ dostatočné pokrytie zastávkami SAD,	0,5	- nevyhovujúce dopravné značenie v celom priestore obce,	1,5
+ vybudovaná sieť poľných ciest,	0,5	- nevybudovaný chodník k miestnej zastávke SAD,	1,5
		- nevhodné riešenie parkovania pri miestnom cintoríne.	1
		- absencia prepojenia chodníkmi na novú lokalitu IBV – Skalné zeme,	1,5
		- zlý technický stav cesty III triedy,	1,5
		- nevyhovujúci stav poľných ciest,	0,5
		- nevyhovujúce povrchy MK aj chodníkov, osvetlenie, informatika,	1,5
		- nedostatok finančných prostriedkov na údržbu technickej infraštruktúry,	1,5
spolu	4,5	spolu	14
		<b>výsledok</b>	<b>-9,5</b>

## Technická infraštruktúra

Faktory rozvoja	váhy	Hlavné disparity	váhy
+ vybudovaný obecný cintorín a dom smútku v areáli cintorína,	1	- zlý technický stav elektrickej rozvodnej siete – vzdušné vedenie,	1
+ existencia plôch pre rozvoj IBV v lokalite „Skalné zeme“,	1,5	- zlé pokrytie signálom mobilných operátorov - Orange - 60 %, T - mobile - 60 %, O2 – 50 %, potrebná rekonštrukcia vodovodnej siete,	1,5
+ existencia plôch pre rozvoj HBV v lokalite pri ihrisku v smere na obec Poluvsie,	1,5	- negatívny stav nehnuteľného majetku obce,	1,5
+ hasičská zbrojnica umiestnená v centrálnej časti obce,	1	- nedostatok finančných prostriedkov na údržbu technickej infraštruktúry,	1,5
+ činný hasičský zbor,	1	- absencia prevádzky Slovenskej pošty, a.s.,	1
+ vybudovaný verejný vodovod pitnej vody,	1,5	- nevyhovujúci technický stav miestneho rozhlasu,	0,5
+ obec Malinová je zásobovaná elektrickou energiou zo vzdušnej linky 22kV,	1,5	- nedostatočné osvetlenie obce,	1
+ dostatočná kapacita transformátorových staníc – 8 TS,	1	- vysoká energetická náročnosť verejného osvetlenia,	1
+ obec plynofikovaná - hlavným zdrojom dodávky plynu do riešeného územia je VTL plynovod Prievidza – DN 300 PN 4,0 MPa,	1	- v obci nie sú toho času žiadne energetické výrobné zariadenia na báze obnoviteľných zdrojov energie,	1,5
+ vybudovaná sieť miestneho rozhlasu pre informovanie obyvateľov obce.	0,5		



spolu	11,5	spolu	11,5
		výsledok	0

## Odpadové hospodárstvo

Faktory rozvoja	váhy	Hlavné disparity	váhy
+ kvalitná legislatíva pre nakladanie s KO a DSO,	1	- nedoriešená likvidácia a využitie rastlinného odpadu,	1
+ spracovaný POH obce Malinová na roky 2011-2015,	0,5	- nedostatok odpadových nádob na zmiešaný komunálny odpad a separovaný zber,	1,5
+ zabezpečený odvoz TKO,	1,5	- nízka miera vynútiteľnosti práva v oblasti ŽP,	1
+ v obci je vybudovaný systém separovaného zberu odpadu základných druhov,	1,5	- nedobudovaná splašková kanalizačná sieť,	1,5
		- absencia ČOV,	1,5
		- obci sa nenachádza kompostáreň na biologicky rozložiteľných odpadoch,	1
		- potrebné doriešenie technicko-organizačné zabezpečenie zberu biologicky rozložiteľných odpadov z domácnosti,	1
		- čierne skládky ako finančné bremeno obce,	1,5
spolu	4,5	spolu	10
		výsledok	-5,5

## Životné prostredie

Faktory rozvoja	váhy	Hlavné disparity	váhy
+ kvalitná legislatíva pre nakladanie s KO a DSO,	1	- nevyhovujúci technický stav tepelného hospodárstva,	1
+ zabezpečený odvoz TKO,	1,5	- potreba čistenia koryta potoka Chvojnica,	1,5
+ relatívne stabilný objem produkovaného odpadu,	1	- malé zdroje znečistenia ovzdušia - bodové zdroje z lokálnych kúrenísk,	1,5
+ kompletná plynofikácia obce,	1,5	- náchylnosť na vodnú eróziu v celom rozsahu veľkoplošne obrábanej pôdy,	1,5
+ prírodné prostredie – Malá Magura, Strážovské vrchy,	1,5	- prejazd poľnohospodárskych strojov po miestnych komunikáciách,	1
		- spaľovanie rastlinného odpadu na vlastných pozemkoch obyvateľov,	1,5
		- plytké brehy tunajších vodných tokov,	1,5
		- znečistené korytá vodných tokov,	1,5
		- nedostatok zelene pozdĺž koryt vodných tokov,	1
		- zanedbaná zeleň v okolí miestneho cintorína,	1
		- nedostatočná starostlivosť o verejnú zeleň,	1
		- nedovolené spaľovanie odpadu vo večerných hodinách,	1,5
		- potrebné čistenie a spevnenie dna a brehov potoka Chvojnica najmä v intraviláne obce, kde už v súčasnosti dochádza k vymielaniu brehov,	1,5
spolu	6,5	spolu	17
		výsledok	-11,5

## Sociálna oblasť a zdravotníctvo

Faktory rozvoja	váhy	Hlavné disparity	váhy
+ zabezpečená opatrovateľská služba,	1	- absencia domova sociálnych služieb,	1,5
+ funkcia osobitného príjemcu sociálnych dávok,	1	- absencia ambulancie všeobecného lekára,	1,5
+ činný Klub dôchodcov,	1,5	- nedostatok bytov pre mladé rodiny s deťmi,	1
+ stretnutia dôchodcov, intenzívna klubová činnosť	1,5	- nedostatočná podpora osobnej starostlivosti o deti pri zosúladovaní pracovného a rodinného života,	1
+ uvítanie do života novorodencov obce, príspevok obce	1,5	- nedostatok a opotrebovanosť priestorov pre mládež a dorast, na voľnočasové aktivity	1
+ pomoc v krízových situáciách (živelná pohroma, rodinná tragédia....),	1	- nedoriešená sociálna sieť,	1
		- zastaralosť a opotrebovanosť bytového fondu,	1
		- nedostatok zdrojov na skvalitňovanie sociálneho zázemia,	1
spolu	7,5	spolu	9



		<b>výsledok</b>	<b>-1,5</b>
--	--	-----------------	-------------

## Školstvo a šport

Faktory rozvoja	váhy	Hlavné disparity	váhy
+ dlhoročná história poskytovania predškolskej výchovy – 1950,	1	- potrebné dovybavenie materskej školy,	1,5
+ fungujúca materská škola s kapacitou cca. 30 detí,	1,5	- nevyhnutná revitaizácia vonkajších priestorov materskej školy,	1,5
+ dostatok priestorov pre pohybové aktivity detí,	1,5	- nízka návštevnosť futbalových zápasov,	1
+ športová infraštruktúra v obci je zastúpená samostatným futbalovým ihriskom,	1	- nedostatočný záujem detí a mládeže o šport a pohyb,	1
+ kompletne vybavenie futbalového ihriska – šatne,	1	- absencia pracovne pre potreby športových klubov,	1
+ činný športový klub TJ Partizán Malinová,	1	- nevybudované detské ihrisko v obci,	1,5
+ existencia Fitness klubu,	1	- nedobudované cyklistické cestičky,	1,5
+ v obci je organizovaný turistický spolok, stolnotenisyový klub, Hokejový klub,	1	- nevybudované viacúčelové ihrisko,	1,5
spolu	9	spolu	10,5
		<b>výsledok</b>	<b>-1,5</b>

## Kultúra

Faktory rozvoja	váhy	Hlavné disparity	váhy
+ existencia kultúrneho domu v obci,	1,5	- zlý technický stav partizánskeho bunkra,	1,5
+ bohatý kultúrno-spoločenský život,	1,5	- nevyhovujúci technický stav kultúrneho domu,	1,5
+ ženská spevácka skupina ZLATAVA,	1	- zlý technický stav kaplnky,	1,5
+ dominantna obce je rímsko - katolícky kostol - Božské srdce Ježišovo,	1	- nedostatočne rozvinutá cezhraničná spolupráca,	1
+ miestna kaplnka postavená v 2 polovici 19. storočia,	1	- zastaralé technické vybavenie domu kultúry,	1
+ Pamätník padlých hrdinov SNP, ktorého autorom je akad. sochár Vojtech Ihriský,	1	- nedostatočná modernizácia služieb obecnej knižnice,	1
+ Únia žien Slovenska, Spolok karpatských Nemcov, Slovenský zväz protifašistických bojovníkov,	1,5	- absencia múzea ľudovej kultúry, prípadne histórie,	1,5
+ Klub dôchodcov, Klub Mládeže Junior, Klub fašiangovníkov,	1,5		
+ pravidelne organizované podujatie - Obecná zabíjačka v spolupráci s SZPB, oslavy MDŽ, strelecké preteky, varenie špecialít, Výstup na bunker, Šarkaniáda, Mikuláš, atď. .,	1,5		
+ ďalšie kultúrne pamiatky – mlynský kameň, škridláreň, krytý drevená studňa, sýpky na obylie, murovaný plot, pajty, ...	1,5		
spolu	13	spolu	10
<b>výsledok</b>	<b>3</b>		

## Propagácia a cestovný ruch

Faktory rozvoja	váhy	Hlavné disparity	váhy
+ podhorské prostredie a horstvo ponúka široké možnosti turistického využitia,	1,5	- nedostatočná propagácia goodwillu a CR obce,	1
+ možnosti využitia ponuky pre cykloturistiku,	1,5	- nedostatočné využitie tradície,	1
+ potenciál na využitie areálu bývalého PD pre potreby cestovného ruchu,	1,5	- nedostatočne využité prírodných hodnôt pre potreby cestovného ruchu,	1
+ existujúce kultúrne pamiatky,	1	- nedostatočná propagácia obce z hľadiska cestovného ruchu,	1
+ pravidelne organizované kultúrne podujatia,	1,5	- chýbajúce rekreačné trasy v poľnohospodárskej krajine,	1,5
+ existencia ubytovacieho zariadenia – Penzión pod lípami,	1,5	- nevyužitý potenciál poľnohospodárskej krajiny vo vzťahu ku cestovnému ruchu, turizmu,	1,5
+ existencia stravovacieho zariadenia,	1,5	- nedostatočne využité potenciál pre rozvoj kultúrno poznávacieho cestovného ruchu,	1
		- problémom je úprava verejných komunikačných priestorov, nevyužívané, opustené objekty, areály a zariadenia,	1
		- chýbajúce pešie väzby na obec,	1
		- málo ubytovacích kapacít,	1
		- absencia cyklotrás,	1



spolu	10	spolu	11
		výsledok	-1

## Administratíva a bezpečnosť

Faktory rozvoja	váhy	Hlavné disparity	váhy
+ existencia verejného rozhlasu,	1	- negatívny stav nehnuteľného majetku obce,	1,5
+ dostatok priestorov pre administratívu,	1,5	- nevybudovaný bezbariérový prístup do obecného úradu,	1
+ budova obecného úradu v dostupného v centre obce,	1,5	- absencia kamerového systému,	1,5
		- zvyšujúca sa drobná kriminalita – krádeže, vandalizmus,	1,5
		- nevyhovujúci stav budovy obecného úradu,	1,5
		- v obci ani v súčasnosti nie sú vybudované nijaké zariadenia v súvislosti s civilnou ochranou,	1
		- nedostatok finančných prostriedkov na údržbu technickej infraštruktúry,	1
		- nedostatočná úroveň optimalizácie procesov a štandardizácie dokumentov vo verejnej správe,	1
		- absencia koncepčného a systematického formovania právneho rámca podpory aplikácie IT v procesoch výkonu činností verejnej správy,	1
		- nízky podiel e-služieb verejnej správy s vyššou pridanou hodnotou a nízka efektívnosť ostatných služieb verejnej správy,	1
		- nízka vybavenosť a výkonnosť technologickej IK infraštruktúry samosprávy,	1
		- nedostupný kvalitný digitálny systém prenosu dát,	1
		- pomaly zavádzané základné služby eGovernmentu a nízka efektívnosť ostatných elektronizovaných verejných služieb, ktoré väčšinou iba kopírujú papierové služby,	1
spolu	4,5	spolu	15
		výsledok	-10,5

## Informatizácia obce

Faktory rozvoja	váhy	Hlavné disparity	váhy
+ postupne zavádzané služby eGovernmentu a elektronizácia služieb štátnej správy a samosprávy	1,5	- nedostatok regionálneho digitálneho obsahu a nízke konkurenčné prostredie z dôvodu vysokej ceny za PC , nízkej výkonnosti e-služieb,	1
+ dobrá vybavenosť a výkonnosť technologickej IK infraštruktúry v obecnom úrade,	1,5	- nedostatočná úroveň optimalizácie procesov a štandardizácie dokumentov vo verejnej správe,	1
+ relatívne vysoká penetrácia širokopásmového pripojenia,	1	- absencia koncepčného a systematického formovania právneho rámca podpory aplikácie IT v procesoch výkonu činností verejnej správy,	1
+ obecný občasník a rozhlas,	1	- nízky podiel e-služieb verejnej správy s vyššou pridanou hodnotou a nízka efektívnosť ostatných služieb verejnej správy,	1
+ vlastné webové stránky všetkých organizácií v zriaďovateľskej pôsobnosti obce,	1	- nízka efektívnosť, bezpečnosť a interoperabilita ISVS,	1
		- nedostupný kvalitný digitálny obsah,	1
		- fyzicky nedostupný internet v území s nízkou hustotou osídlenia, alebo málo atraktívny pre používateľov,	1
		- pomaly zavádzané základné služby eGovernmentu a nízka efektívnosť ostatných elektronizovaných verejných služieb, ktoré väčšinou iba kopírujú papierové služby,	1
		- chýbajúca vysokokapacitná dátová sieť k domom,	1
spolu	6	spolu	9
		výsledok	-3



Vo vyššie uvedenom kontexte je potrebné sledovať i potenciálne rozvojové príležitosti a hrozby, indukované hierarchicky vyššími faktormi sociálno - ekonomického rozvoja. Na základe uskutočnených analýz je možné za najväčšie hrozby pokladať hlavne:

1. Znižovanie konkurencieschopnosti obce v dôsledku trvalej stagnácie v rozvoji spolupráce podnikateľskej sféry s orgánmi miestnej samosprávy – Public Private Partnership.
2. Rozhodnutie kľúčového investora o zmene alokácie investície.
3. Nedostatok externých finančných prostriedkov potrebných na zabezpečenie kvalitných verejných služieb.
4. Podcenenie významu kvalitatívneho rozvoja ľudských zdrojov ako pre ekonomický, tak aj pre sociálny rozvoj obce Malinová.
5. Podcenenie významu informačných technológií ako základného prvku ekonomického rozvoja a rozvoja ľudských zdrojov v obci.

Jedným z nutných predpokladov úspešnej implementácie Programu hospodárskeho a sociálneho rozvoja je návaznosť na existujúcu sústavu strategických a rozvojových dokumentov. Tento fakt sa premietol z časti aj do výberu opatrení a cieľových skupín, na ktoré sa má zamerať podpora z verejných zdrojov, hlavne z dôvodu efektívneho vynakladania finančných prostriedkov, odstránenia duplicit, možných protichodných účinkov opatrení atď.. Z tohto dôvodu je prirodzeným rámcom Program hospodárskeho a sociálneho rozvoja Trenčianskeho samosprávneho kraja, ako aj Partnerskej dohody, ale aj platná legislatíva v oblasti zabezpečovania verejných služieb. Komparáciou výsledkov vyššie uvedenej selekcie odvetvových disparít a PHSR TNSK je možné zistiť, že niektoré opatrenia v rámci tohto dokumentu pokrývajú kritické oblasti zistené v problémovej analýze. Preto je nutné v súlade s vyššie uvedenými skutočnosťami zamerať sa na odstránenie týchto disparít v relevantných cieľových oblastiach a relevantných skupín.

<b>1. Hospodárstvo a vedecko-technický rozvoj</b>
Cieľová skupina podnikateľské subjekty v priemysle, obchode a výrobných službách obec investori
<b>2. Technická infraštruktúra</b>
Cieľová skupina obec, obyvatelia obce, podnikateľské subjekty, mimovládne subjekty,
<b>3. Životné prostredie</b>
Cieľová skupina obec, obyvatelia obce, podnikateľské subjekty,
<b>4. Sociálna oblasť a zdravotníctvo</b>
Cieľová skupina nezametaní, sociálne odkázaní, zdravotne a duševne postihnutí, obyvatelia v dôchodkovom veku, mladí ľudia, rizikové skupiny obyvateľstva,
<b>5. Školstvo a šport</b>
Cieľová skupina deti predškolského veku, žiaci v rámci povinnej školskej dochádzky, nezamestnaní, obyvatelia v dôchodkovom veku, športovci organizovaní v rámci športových hnutí, pasívna športová verejnosť, obyvatelia v produktívnom veku,
<b>6. Kultúra</b>
Cieľová skupina obyvateľstvo podnikateľské subjekty návštevníci obce,
<b>7. Cestovný ruch a public relation</b>
Cieľová skupina obec, VÚC, obyvatelia obce, návštevníci obce, súkromný podnikateľský sektor,
<b>9. Administratíva a bezpečnosť</b>
Cieľová skupina obec, obyvatelia obce, súkromný podnikateľský sektor,
<b>10. Informatizácia obce</b>
Cieľová skupina obec, obyvatelia obce, súkromný podnikateľský sektor,





## **Strategická časť** Programu hospodárskeho rozvoja a sociálneho rozvoja obce Malinová 2015 - 2024

### **4 VÍZIA A POSLANIE OBCE MALINOVÁ**

#### *Vízia*

Obec Malinová bude obcou, ktorá bude vyvážené zabezpečovať podmienky pre harmonický život všetkých kategórií svojich obyvateľov. Obec sa stane príjemným sídlom zabezpečujúcim komplexné sociálne služby pre svojich obyvateľov. Bude vyvážené a ohľaduplne využívať svoje prírodné bohatstvo za účelom jeho ekonomického a ekologického zveľad'ovania. V súvislosti s rozvojom cestovného ruchu sa bude snažiť aj o čo najlepšie prezentovanie svojich kultúrnych tradícií a zvyklostí v duchu rozvoja kultúrneho povedomia nielen vo svojom regióne, ale aj za hranicami Slovenskej republiky. Do šírenia kultúrnych hodnôt sa budú zapájať hlavne kultúrne spolky orientujúce sa na prezentáciu tradičných remesiel a zvyklostí. Z hospodárskeho hľadiska obec vytvorí priaznivé podmienky na rozvoj výrobných a nevýrobných odvetví ako poľnohospodárska produkcia, lesníctvo, drobné výrobné prevádzky.

#### *Poslanie*

Poslanie je komplexná a všeobecná definícia objasňujúca mandát obce Malinová. Poslanie opisuje a prezentuje základné služby (produkty), ktoré poskytuje a identifikuje hlavných „zákazníkov“, t.j. jej obyvateľov, miestnych podnikateľov, záujmové združenia a pod.. Poslanie vyjadruje základný dôvod existencie obce Malinová a odpovedá na tri otázky: Čo obec robí? Prečo to robí? Pre koho to robí? Predpokladom pre zabezpečovanie kvalitných služieb obyvateľom obce, podnikateľom či návštevníkom a celkový plynulý chod samosprávy a jej orgánov je dôsledný denný operatívny manažment a realizácia profesionálnych interných služieb. Tieto zahŕňajú celú škálu aktivít počnúc obstarávaniami tovarov, služieb a prác, cez interné právne poradenstvo a zastupovanie obce pri súdnych sporoch až po udržiavanie počítačovej siete, zálohovanie dát či aktualizovanie a zverejňovanie informácií, ktoré slúžia aj obyvateľom obce. Samospráva obce Malinová disponuje aj nemalým majetkom – budovami,



pozemkami, bytovými a nebytovými priestormi. Efektívne spravovanie aktív takéhoto rozsahu a zabezpečovanie jeho maximálnej výnosnosti je možné len za predpokladu existencie prehľadnej a aktuálnej evidencie, ktorá slúži vedeniu obce a poslancom obecného zastupiteľstva. Významnú úlohu zohráva aj odborné vzdelávanie zamestnancov úradu s cieľom zabezpečiť ich ďalší profesionálny rast, vedúci k zvýšeniu kvality samosprávou poskytovaných služieb. Medzi významné činnosti - a to najmä z pohľadu obyvateľov obce - patrí administrovanie zasadnutí orgánov obce. Práve tieto authority rozhodujú o všetkých dôležitých zmenách, ktoré sa premietajú do života obyvateľov, napr. prostredníctvom všeobecne záväzných nariadení.

Jedným zo základných predpokladov rozvoja obce je dodržiavanie zákonnosti a pravidiel miestnej samosprávy, ochrana života a osobného majetku občanov, ale aj životného prostredia. V súlade s poslaním obce Malinová všetky tieto úlohy realizuje štátna polícia. K dosiahnutiu zámeru - vybudovať bezpečnú obec - polícia vykonáva všeobecnú prevenciu kriminality, aktívnu ochranu verejného poriadku, života, zdravia občanov a majetku. Súčasťou bezpečnostnej politiky obce je aj výkon ochrany pred požiarmi a civilnej ochrany obyvateľov.

### **1. Hospodárstvo a vedecko-technický rozvoj**

Základnou úlohou samosprávy je rozvoj územia obce a zvyšovanie kvality života jeho obyvateľov. Všeobecne uznávaným nástrojom pre miestnu hospodársku politiku je rozvoj existujúcich priemyselných zón. Obec Malinová v súlade s touto filozofiou skvalitňuje zóny, ktoré poskytujú kapacitu pre podnikateľské subjekty. Ich rozlohu plánuje rozširovať v obmedzenej miere. Rozvojové aktivity budú pokračovať hlavne v časti intravilánu obce, kde sa rozprestiera objekt poľnohospodárskeho podniku.

### **2. Doprava a komunikácie**

Príprava Projektovej dokumentácie pre cestné stavby, pravidelná oprava a stavebná údržba pozemných komunikácií, letná a zimná údržba či rekonštrukcia vybraných miestnych komunikácií, to všetko zahŕňajú kompetencie obce v oblasti pozemných komunikácií.

### **3. Technická infraštruktúra**

Významným prvkom kvality života v obci je funkčný systém verejného osvetlenia. Hlavnou úlohou samosprávy je v tomto kontexte realizácia novej výstavby verejného osvetlenia, prevádzkovanie už vybudovaného verejného osvetlenia a samozrejme priebežné opravy a údržba existujúcich svetelných bodov, prípadne ich prestavba na LED. Okrem toho zabezpečuje rozvoj komplexnej infraštruktúry zohľadňujúcej rast kvality života obyvateľov obce a životného prostredia. Rozvoj infraštruktúry smeruje hlavne k jej rozšíreniu na potenciálne obytné zóny v obci, IBV, ako aj na rekonštrukciu súčasnej infraštruktúry - vodovodnej, elektrickej, komunikačnej.

### **3. Odpadové hospodárstvo**

Obec vykonáva úlohy, ktoré jej vyplývajú z programu odpadového hospodárstva a všeobecne záväzných právnych predpisov prijatých a platných v Slovenskej republike. V oblasti odpadového hospodárstva ide najmä o zber a prepravu komunálnych odpadov a drobných stavebných odpadov na účely ich zhodnotenia alebo zneškodnenia, zabezpečovanie zberných nádob zodpovedajúcich systému zberu komunálneho odpadu, zabezpečovanie priestoru, kde môžu obyvatelia obce odovzdávať oddelené zložky komunálnych odpadov či zabezpečovanie zberu a prepravy objemných odpadov. Obec zároveň vykonáva priestupkové konanie v odpadovom hospodárstve a zabezpečuje údržbu infraštruktúry pre odpadové vody.

### **4. Životné prostredie**

Udržiavanie a zveľádovanie obce neznamena len ochranu a údržbu existujúcej verejnej zelene, ale aj zabránenie ďalšiemu znižovaniu podielu zelených plôch v zastavanom území obce, ich rozdrobovaniu a zmysluplné riadenie výstavby a využívania územia. V súlade s touto filozofiou obec každoročne zabezpečuje ošetrovanie a udržiavanie zelene - drevín, trávnikov, kvetinových záhonov. Súčasťou prostredia, v ktorom obyvatelia žijú, sú aj verejné priestranstvá, chodníky, miestne komunikácie, námestia, ktoré je obcou pravidelne čistené, ale aj športové ihriská obce - Malinová so zabezpečením pravidelnej údržby a obnovy. K ďalším činnostiam, ktoré sa podieľajú na vytváraní atraktívneho a zdravého prostredia patrí aj prevádzka či správa cintorínov.



## 5. Sociálna oblasť a zdravotníctvo

Činnosť samosprávy - vzhľadom na existujúce kompetencie - je v oblasti sociálnej politiky veľmi rozsiahla. Pre občanov v hmotnej núdzi obec poskytuje jednorazové dávky v hmotnej núdzi a sociálnu pôžičku. Pre zdravotne ťažko postihnutých a seniorov obec poskytuje sociálne služby, medzi ktoré patrí opatrovateľská služba, prepravná služba a organizovanie spoločného stravovania. Obec podporuje nešťátne subjekty, ktorých činnosť je zameraná na pomoc sociálne alebo zdravotne handicapovaným občanom. Pre zachovanie rovnakých podmienok a šancí pre všetkých žiakov obec zabezpečuje prenos štátnych dotácií (na stravu, motivačný príspevok a školské pomôcky) pre školopovinné deti zo sociálne slabších rodín. Nástrojom pre podporu demografie v obci je jednorazový finančný príspevok pre každé novonarodené dieťa s trvalým pobytom na území obce. Poskytované sociálne služby sú regulované celým radom zákonov a usmernení – počnúc ústavou Slovenskej republiky. Pôsobnosť z orgánov štátnej správy na mestá a na vyššie územné celky na úseku sociálnej pomoci prešla zákonom č. 416/2001 Z. z. hlavne v oblasti poskytovania opatrovateľskej služby a starostlivosti o seniorov, v oblasti vzdelávania, športu a ostatných verejných služieb. Obec sa v oblasti sociálnej pomoci do 31.12.2008 riadilo nasledovnými zákonmi: Zákon č.369/90 Zb. o obecnom zriadení v platnom znení, Zákon č. 195/1998 Z. z. o sociálnej pomoci v znení neskorších predpisov, Zákon č. 599/2003 Z.z. o hmotnej núdzi, Zákon č. 601/2003 Z.z. o životnom minime, Zákon č. 36/2005 Z.z. o rodine a Zákon č.305/2005 Z.z. o sociálnoprávnej ochrane detí a sociálnej kuratele. Dňom 1.1.2009 vstúpil do platnosti nový Zákon č.448/2008 Z.z. o sociálnych službách a novela zákona č. 305/2005 Z.z. o sociálnoprávnej ochrane detí a sociálnej kuratele. Tieto dva kľúčové zákony vymedzujú povinnosti obce pri svojej samosprávnej pôsobnosti v oblasti sociálnej starostlivosti o svojich občanov.

V zmysle zákona 369/1990 Zb. o obecnom zriadení podľa § 3 obyvatelia obce majú právo požadovať súčinnosť obce pri ochrane osoby, rodiny a majetku v obci, pomoci v čase náhlej núdze (toto právo občana má i ústavnú oporu - čl. 16, 18 a 21 Ústavy SR) a podľa § 4 ods. 3 písm. j) má obec povinnosť vypracovať koncepcie rozvoja v jednotlivých oblastiach života.

Malinová považuje pomoc a podporu pre svojich obyvateľov za jednu zo svojich prirodzených priorít.

## 6. Školstvo a šport

### *Školstvo*

Obec Malinová v súčasnosti je zriaďovateľom predškolského zariadenia.

### *Šport*

Obec vytvára podmienky na zmysluplné trávenie voľného času detí, mládeže a obyvateľov obce, ako najvhodnejšiu prevenciu proti drogám a civilizačným chorobám. V rámci tejto filozofie samospráva organizuje alebo podporuje celý rad rekreačných a športových aktivít. Súčasťou politiky obce je subvencovanie športových klubov a telovýchovných organizácií prostredníctvom dotácií z rozpočtu obce. Mandát na podporu rekreačného a výkonnostného športu v obci vyplýva zo zákona č. 369/1990 Zb. o obecnom zriadení, Všeobecne záväzného nariadenia o poskytovaní dotácií z rozpočtu obce Malinová či koncepčných a strategických dokumentov prijatých mestským zastupiteľstvom. Vytváranie vhodného prostredia pre rekreačný a výkonnostný šport z peňazí daňovníkov, je jednou z ciest tvorby a prezentácie dobrého mena obce. Vhodné podmienky pre šport a ponuka verejných športovísk sú súčasťou konkurenčného boja miest o lepšie podmienky pre život. Prínosy z financovania a podpory športu na území obce sa prejavujú vo forme zdravšieho života obyvateľov, zvýšeného záujmu o bývanie v obci, v náraste členských základní podporovaných športov.

## 7. Kultúra

Obec Malinová v súlade so svojim zámerom každoročne organizuje kultúrne podujatia, a prevádzkuje obecnú knižnicu. Obec zabezpečuje opravy a údržbu kultúrnych pamiatok na území obce. Súčasťou kultúrnej politiky je aj dotovanie činnosti záujmových združení či jednotlivcov. Snahou obce je udržiavať kultúru v obci. Rámec pre činnosť a aktivity samosprávy obce je v oblasti kultúry tvorený najmä zákonom č.369/1990 Zb. o obecnom zriadení, zákonom č. 416/2001 Z. z. o prechode niektorých pôsobností z orgánov štátnej správy na obce a na vyššie územné celky, zákonom č. 61/2000 Z. z. o osvetovej činnosti, zákonom č. 4/1958 Zb. o ľudovej umeleckej výrobe a umeleckých remeslách a zákonom č. 96/1991 Zb. o verejných kultúrnych podujatiach.



## **8. Propagácia a cestovný ruch**

V oblasti cestovného ruchu plní najmä úlohy: spolupracuje s miestnymi podnikateľmi a úradmi štátnej správy a okolitými obcami v oblasti cestovného ruchu, spolupracuje s príslušnou komisiou, pripravuje analýzy turistickej aktivity obce a infraštruktúry cestovného ruchu z hľadiska historických pamiatok a iných historických objektov, ubytovacích, stravovacích a ostatných služieb, spolupracuje na príprave vydávania a zabezpečenia propagačných materiálov pre obec, pripravuje návrhy na riešenie rozvoja cestovného ruchu a spolupracuje so všetkými dotknutými orgánmi a organizáciami pri ich realizácii, spolupracuje pri vytváraní systému tvorby finančných zdrojov na podporu rozvoja cestovného ruchu v obci, ako aj pri zachovávaní historického, architektonického a kultúrneho dedičstva, rieši podnety, návrhy a v spolupráci s hlavným kontrolórom aj sťažnosti občanov a organizácií týkajúce sa CR, zabezpečuje styk samosprávy s inštitúciami a organizáciami, ako aj agentúrami poskytujúcimi služby, informácie, podporu a poradenstvo v CR, podieľa sa na koordinačnej činnosti pri realizácii úloh súvisiacich s ekonomickým a sociálnym rozvojom spravovaného územia, podieľa sa na tvorbe koncepcie rozvoja na úseku cestovného ruchu na území obce, koordinuje a zabezpečuje úlohy súvisiace s činnosťou obce v spolupráci s partnerskými obcami.

## **9. Administratíva a bezpečnosť**

Obec vytvára podmienky na efektívnu prácu obecného úradu, vytvára vyhovujúce podmienky na poskytovanie verejných služieb, estetizáciu a funkčnosť miesta kontaktu so zákazníkmi obecného úradu, vytvára vhodné technické a pracovné podmienky na obecnom úrade. Vytvára podmienky na znižovanie kriminality v obci a ochranu majetku obyvateľov a ostatných subjektov v obci.

## **10. Informatizácia obce**

Zabezpečuje technické podmienky pre rozvoj informačnej spoločnosti. Umožňuje obyvateľom využívať on-line elektronické služby samosprávy. Vytvára vhodné podmienky na prechod na e-government na lokálnej úrovni (e-gov, e-vote, e-services, ...). Umožňuje obyvateľom obce a pracovníkom samosprávy zvyšovať svoje počítačové vedomie a zručnosti.

# **5 FORMULÁCIA A NÁVRH STRATÉGIE**

## **STRATEGICKÝ CIEĽ**

Strategický cieľ PHRSR ako aj dlhodobé ciele v rámci jednotlivých politík vychádzajú z §3 Ciele podpory regionálneho rozvoja zákona 309/2014 o podpore regionálneho rozvoja, kde je hlavným cieľom podpory regionálneho rozvoja odstraňovať alebo zmiernovať nežiaduce rozdiely v úrovni hospodárskeho rozvoja, sociálneho rozvoja a územného rozvoja regiónov a zabezpečiť trvalo udržateľný rozvoj regiónov, zvyšovať ekonomickú výkonnosť, konkurencieschopnosť regiónov a rozvoj inovácií v regiónoch pri zabezpečení trvalo udržateľného rozvoja, zvyšovať zamestnanosť a životnú úroveň obyvateľov v regiónoch pri zabezpečení trvalo udržateľného rozvoja.

Podpora regionálneho rozvoja podľa odseku 1 je zameraná najmä na komplexné využívanie vnútorného rozvojového potenciálu územia - prírodných, kultúrnych, materiálnych, finančných, ľudských a inštitucionálnych zdrojov, podporu zavádzania nových technológií a inovácií pri rešpektovaní vnútorných špecifik regiónu, rozvoj informatizácie a digitalizácie v regióne, rozvoj hospodárstva a podnikateľského prostredia v regióne s cieľom zvýšiť jeho produktivitu, optimalizovať štruktúru hospodárstva, vytvárať nové pracovné miesta a stabilizovať ohrozené pracovné miesta, rozvoj ľudských zdrojov vrátane zvyšovania vzdelanostnej úrovne, kvalifikácie a zlepšovania prípravy detí a mladých dospelých na trh práce, predchádzanie sociálneho vylúčenia a zmiernovanie jeho negatívnych dôsledkov, podporu rovnosti príležitostí na trhu práce a podporu znevýhodnených komunit, realizáciu verejných prác podporujúcich rozvoj regiónu, zlepšenie a rozvoj sociálnej infraštruktúry regiónu, zlepšenie dopravnej a technickej vybavenosti regiónu, inžinierskych stavieb, rozvoj cestovného ruchu, medzisháttnu, cezhraničnú a medziregionálnu spoluprácu v oblasti regionálneho rozvoja v záujme trvalo udržateľného rozvoja regiónu, zachovanie identity a rozvoj



kultúry a starostlivosť o kultúrne dedičstvo regiónov a sídiel, rozvoj pôdohospodárstva a rozvoj vidieka, rozvoj vidieckych oblastí a zvyšovanie kvality života na vidieku, realizáciu opatrení na ochranu, udržiavanie a zveľad'ovanie životného prostredia a na obmedzovanie vplyvov poškodzujúcich životné prostredie a zlepšenie environmentálnej infraštruktúry regiónu, ochranu prírody, efektívne využívanie prírodných zdrojov regiónu a využívanie alternatívnych zdrojov energie, rozvoj občianskej vybavenosti a rozvoj služieb v regióne, ) zvyšovanie dostupnosti a kvality bývania, budovanie a posilňovanie štruktúr občianskej spoločnosti, rozvoj prosociálneho správania obyvateľstva, rozvoj telesnej kultúry, športu a turistiky, ochranu, podporu a rozvoj verejného zdravia, atď. Na základe analýzy súčasnej situácie a predpokladov ďalšieho rozvoja sa navrhuje pre obec Malinová nasledovný strategický cieľ:

„Zabezpečiť trvalo udržateľný rozvoj obce Malinová, po ekonomickej, sociálnej, kultúrnej a environmentálnej stránke. Ekonomický, kultúrny a spoločenský rast bude zabezpečený prostredníctvom disponibilného potenciálu nachádzajúceho sa v ľudských, prírodných a ekonomických zdrojoch. Hlavné zameranie ekonomickej činnosti bude obec smerovať do poľnohospodárstva, pre ktoré má ideálne rozvojové predpoklady. Zabezpečiť ochranu životného prostredia a jeho zveľad'ovanie hlavne v podobe rozvoja a kultivácie oddychových zón v obci a v jej blízkom okolí. Obec bude podporovať výrobu, ktorá nezaťažuje životné prostredie. Vytvorí podmienky na výstavbu a rozšírenie existujúcich poľnohospodárskych zón za účelom zlepšenia situácie na trhu práce. Systematickými opatreniami pre podporu malého podnikania sa bude snažiť znížiť vysokú nezamestnanosť. V oblasti cestovného ruchu vytvorí podmienky pre šírenie tradičných kultúrnych hodnôt – organizovaním folklórnej slávnosti, rekonštrukciou tradičných stavieb, ale aj ostatných historických pamiatok. Pre obyvateľov dôchodkového veku vytvorí podmienky pre dôstojné prežitie staroby.

Formulácia strategického cieľa vychádza z predpokladu, že budú vytvorené podmienky pre stabilizáciu, rozvoj a adaptáciu ekonomicky aktívnych a výkonných subjektov. Zvyšovanie výkonnosti hospodárstva na udržateľnej úrovni v dlhodobom horizonte a rast jeho konkurencieschopnosti je považované za prioritu. Zároveň však musia byť vytvorené také podmienky, aby sa nezvyšovali výdavky verejných prostriedkov, ale aby nastala ich konsolidácia za účelom podpory nových rozvojových Projektov. Navrhovaná stratégia vychádza zo strategických prístupov v rámci regionálneho rozvoja, ktoré sú postavené na:

- aktivizácii nedostatočne využívaného potenciálu a podpore hospodárskeho rozvoja obce a okolia,
- rozšírení a zvýšení podielu aktivít na úrovni partnerstva,
- aktivizácii nástrojov riadenia verejných výdavkov za účelom ich zníženia.

Súbežne je však potrebné venovať pozornosť aj rozvíjaniu ľudských zdrojov. Hlavným zámerom stratégie v tejto oblasti je zapojenie viacerých subjektov a postup riešenia danej problematiky v rámci partnerstva. V oblasti vybavenia územia dopravnou infraštruktúrou sa stratégia orientuje hlavne na vybudovanie prepojenia regiónu tak, aby bola zabezpečená napojenosť na dopravné koridory v dostatočnom čase a kvalite. Okrem zlepšenia dopravnej obslužnosti sa pozornosť venuje aj rozvoju informačnej spoločnosti. Stratégia v oblasti životného prostredia je zameraná na zlepšenie situácie zavádzaním nových ekologických metód výroby energie, novým prístupom občanov k ochrane životného prostredia. Stratégia je založená na eliminácii kľúčových disparít, ktoré sú bariérou rozvoja a na využití pozitívnych výhod, ktoré poskytujú príležitosti pre dlhodobý rast. To je možné uskutočniť len na úrovni partnerstva spoluprácou verejného a súkromného sektora a integrovaným prístupom k riešeniu ekonomických, sociálnych a environmentálnych aspektov. Na dosiahnutie strategického cieľa budú podporovať globálne ciele podľa jednotlivých kľúčových odvetví. Uvedené ciele plne korešpondujú s hlavnými cieľmi definovanými v PHSR Trenčianskeho samosprávneho kraja a podporujú jeho naplnenie.

## FORMULÁCIA A NÁVRH STRATÉGIE

Strategický plán hospodárskeho a sociálneho rozvoja obce pre uvažované obdobie predstavuje rozsiahly komplex analýz a opatrení. V každom období niektoré opatrenia podmieňujú realizovanie iných. Niektoré sa musia považovať za dôležitejšie pre havarijný stav predmetnej veci, niektoré sú ešte prednostnejšie z hľadiska potrieb a záujmu tej alebo onej skupiny obyvateľov. Limitujúci faktor – nedostatok finančných prostriedkov nemôže byť dôvodom pre neurčenie strategického cieľa. Už tým že je definovaný napomôže smerovaniu rozvoja. Spracovatelia vychádzajú z prieskumu a analýzy existujúceho stavu, pri zachovaní princípov všeobecného konsenzu a vzájomnej vyváženosti, považujú za prioritné rozvojové oblasti (Osí) nasledovné (vychádzajúce z princípov programového rozpočtovania, prenesených a originálnych kompetencií obce definovaných zákonom 416/2001 o prechode..., ekonomickou a funkčnou klasifikáciou (COFOG) a cieľov podpory regionálneho rozvoja



v zmysle zákona 309/2014 o podpore regionálneho rozvoja: Pre obec Malinová je nevyhnutné, aby v súlade s celoeurópskou stratégiou do roku 2020 naplnila tri kľúčové priority rastu: inteligentný rast ktorý je založený na efektívnych investíciách do vzdelávania, výskumu a inovácií, udržateľný rast, vďaka prechodu na nízkouhlíkové hospodárstvo a zameranie sa na konkurencieschopné odvetvia priemyslu a inkluzívny rast, s veľkým dôrazom na tvorbu pracovných miest a zmiernenie chudoby.

K základným predpokladom realizácie stratégie programu patrí:

- integrovaný prístup (kombinovanie investícií, prierezové riešenie problémov)
- majetkové vysporiadanie vlastníckych vzťahov
- dostatočné financovanie prenesených kompetencií štátnej správy na samosprávu zo štátneho rozpočtu

Pri realizácii stratégie bude zároveň kladený dôraz na rešpektovanie princípov udržateľného rozvoja a podporu synergie medzi ekonomickým, sociálnym a environmentálnym prostredím. Pri formulácii stratégie Programu hospodárskeho rozvoja a sociálneho rozvoja obce Malinová na roky 2015 – 2024 boli zohľadnené priority Slovenskej republiky formulované v dokumente Národná stratégia regionálneho rozvoja SR 2020/30.

Udržateľný rozvoj sa chápe v kontexte rozvoja sídelného prostredia obce Malinová. Vo vytvorení systému ktorý by priebežne vyhodnocoval kvalitu sídelného prostredia, identifikoval jeho narušenia a inicioval ich nápravu. Významným faktorom zabezpečenia a zlepšenia kvality sídelného prostredia budú mať aj dopravné projekty vytvárajúce predpoklady inteligentného a inkluzívneho rastu. Udržateľný rast sa zakladá na: ochrane životného prostredia, znížení emisií a zachovaní biologickej rozmanitosti; zavedení efektívnych inteligentných rozvodov elektrickej energie využívajúcich informačné a telekomunikačné technológie; využívaní sietí pokrývajúcich celú EÚ s cieľom poskytnúť podnikom (hlavne malým výrobným spoločnostiam) ďalšiu konkurenčnú výhodu; zlepšení podnikateľského prostredia, a to najmä pre MSP; dobre informovaných spotrebiteľoch. Inkluzívny rast predstavuje rast založený na efektívnom využívaní vnútorných zdrojov regiónu: ľudských, prírodných, kapitálových. Významným faktorom inkluzívneho rastu je spokojnosť obyvateľov a ich ochota podieľať sa na ňom. Úzko s tým súvisí rozvoj športu, voľnočasových aktivít, aktívneho trávenia voľného času, relaxu, zábavy, kultúry, umenia. Sú to aktivity, ktoré podporujú kreativnosť a ktoré by boli zohľadňovali potreby všetkých vekových kategórií a boli im súčasne dostupné.



Zabezpečiť trvalo udržateľný rozvoj obce Malinová, po ekonomickej, sociálnej, kultúrnej stránke. Ekonomický, kultúrny a spoločenský rast bude zabezpečený prostredníctvom disponibilného potenciálu nachádzajúceho sa v ľudských, prírodných a ekonomických zdrojoch. Hlavné zameranie ekonomickej činnosti bude obec smerovať do ekologicky nezávadných prevádzok v oblasti cestovného ruchu, priemyslu, poľnohospodárstva a potravinárstva, pre ktoré má ideálne rozvojové predpoklady. Zabezpečiť ochranu životného prostredia a jeho zveľaďovanie hlavne v podobe rozvoja a kultivácie oddychových zón v obci.

**Prioritná os. PROGRAM 1. HOSPODÁRSTVO A VEDECKO-TECHNICKÝ ROZVOJ**

Podprogram 1.1. Podpora malého a stredného podnikania zo strany obce.  
Podprogram 1.2. Podpora tradičných odvetví priemyslu a poľnohospodárstva.  
Podprogram 1.3. Podpora inovačných aktivít v podnikoch.  
Podprogram 1.4. Energetická efektívnosť a progresívne technológie vo výrobe.

**Prioritná os. PROGRAM 2. DOPRAVA A KOMUNIKÁCIE**

Podprogram 2.1. Komunikácie  
Podprogram 2.2. Doprava

**Prioritná os. PROGRAM 3. TECHNICKÁ INFRAŠTRUKTÚRA**

**Prioritná os. PROGRAM 4. ODPADOVÉ HOSPODÁRSTVO**

**Prioritná os. PROGRAM 5. ŽIVOTNÉ PROSTREDIE**

Podprogram 5.1. Informovanosť a poradenstvo  
Podprogram 5.2. Ochrana a racionálne využívanie vôd, ochrana pred povodňami  
Podprogram 5.3. Ochrana ovzdušia  
Podprogram 5.4. Ochrana a rozvoj ostatných zložiek životného prostredia

**Prioritná os. PROGRAM 6. SOCIÁLNE SLUŽBY A ZDRAVOTNÍCTVO**

Podprogram 6.1. Sociálne služby  
Podprogram 6.2. Zdravotnícke služby  
Podprogram 6.3. Služby zamestnanosti

**Prioritná os. PROGRAM 7. VZDELÁVANIE A ŠPORT**

Podprogram 7.1. Vzdelávanie  
Podprogram 7.2. Šport

**Prioritná os. PROGRAM 8. KULTÚRA**

Podprogram 8.1. Kultúrna infraštruktúra  
Podprogram 8.2. Organizačné zabezpečenie  
Podprogram 8.3. Propagácia v oblasti kultúry

**Prioritná os. PROGRAM 9. PROPAGÁCIA A CESTOVNÝ RUCH**

Podprogram 9.1. Propagácia obce  
Podprogram 9.2. Rekreačno - relaxačné zázemie obce.  
Podprogram 9.3. Cestovný ruch.

**Prioritná os. PROGRAM 10. ADMINISTRATÍVA A BEZPEČNOSŤ**

Podprogram 10.1. Administratíva  
Podprogram 10.2. Bezpečnosť

**Prioritná os. PROGRAM 11. INFORMATIZÁCIA OBCE**

Podprogram 11.1. Budovanie a rozvoj informačnej infraštruktúry.  
Podprogram 11.2. Počítačová gramotnosť.



## PO 1. Hospodárstvo a vedecko-technický rozvoj

Priority v oblasti rozvoja hospodárstva a vedecko-technického rozvoja spadajú predovšetkým do vytvárania pozitívnych predpokladov na rozvoj podnikateľských aktivít. Ide o vymedzenie priemyselných zón v obci, príprava pozemkov a zabezpečenie technickej infraštruktúry.

### Podprogram 1.1.

Cieľ 1.1  
Opatrenie 1.1.1  
Opatrenie 1.1.2

### Podpora malého a stredného podnikania zo strany obce.

Finančne, legislatívne a technicky podporovať malé a stredné podnikanie zo strany obce.  
Zakladanie a revitalizácia malých a stredných podnikov s majetkovou účasťou obce.  
Podpora rozvoja obchodných a komerčných služieb v obci.

### Podprogram 1.2.

Cieľ 1.2  
Opatrenie 1.2.1

### Podpora tradičných odvetví priemyslu a poľnohospodárstva.

Zabezpečiť rozvoj tradičných remesiel v obci.  
Rekonštrukcia budov a hál v areáli hospodárskych dvorov PD.

### Podprogram 1.3.

Cieľ 1.3  
Opatrenie 1.3.1  
Opatrenie 1.3.2

### Podpora inovačných aktivít v podnikoch.

Vytvorenie podmienok na rozvoj inovačných aktivít v súkromných podnikoch.  
Zavádzanie nových technológií do súčasných výrobných prevádzok.  
Rekonštrukcia existujúcich zastaralých priemyselných zón, s dôrazom na zavádzanie nových technológií.

### Podprogram 1.4.

Cieľ 1.4  
Opatrenie 1.4.1

### Energetická efektívnosť a progresívne technológie vo výrobe.

Zvýšenie energetickej efektívnosti na strane výroby aj spotreby a zavádzanie progresívnych technológií v energetike.  
Podpora výstavby zariadení na využívanie obnoviteľných zdrojov energie.

## PO 2. Doprava a komunikácie

Výstavba a údržba miestnych komunikácií v správe obce ako aj riešenie technického stavu štátnych komunikácií v správe vyššieho územného celku. Zabezpečiť pravidelné a vyhovujúce spojenie obyvateľov obce s regionálnymi centrami prostredníctvom verejnej dopravy.

### Podprogram 2.1.

Cieľ 2.1  
Opatrenie 2.1.1  
Opatrenie 2.1.2  
Opatrenie 2.1.3  
Opatrenie 2.1.4  
Opatrenie 2.1.5  
Opatrenie 2.1.6

### Komunikácie

Zabezpečiť výstavbu a rekonštrukciu miestnych a štátnych komunikácií.  
Výstavba a rekonštrukcia miestnych komunikácií v obci.  
Výstavba a rekonštrukcia štátnych komunikácií v obci.  
Výstavba cyklotrás na prepojenie sídiel regiónu.  
Dostavba parkovísk pre potreby občianskej infraštruktúry.  
Dostavba a rekonštrukcia chodníkov popri miestnych komunikáciách.  
Rekonštrukcia/výstavba mostov a lávok.

### Podprogram 2.2.

Cieľ 2.2  
Opatrenie 2.2.1

### Doprava

Zabezpečenie dopravného spojenia hromadnou autobusovou dopravou, prípadne železničnou dopravou.  
Riešenie zastávok SAD ako prvkov drobnej architektúry (prístrešky, lavičky, sedenia, informačné tabule, smetné koše, zeleň,...).

## PO 3. Technická infraštruktúra

Rozvoj a udržiavanie technickej infraštruktúry je nevyhnutné z hľadiska prílevu investícií v oblasti priemyslu a rozvoja cestovného ruchu, ako aj udržania požadovanej životnej úrovne obyvateľstva. Ide hlavne o zabezpečenie infraštruktúry do oblastí, ktoré sú potenciálne najvhodnejšie na rozvoj obce.

Cieľ 3

Opatrenie 3.1  
Opatrenie 3.2  
Opatrenie 3.3  
Opatrenie 3.4  
Opatrenie 3.5

Zabezpečiť rozvoj a rekonštrukciu technickej infraštruktúry v obci.

Výstavba inžinierskych sietí v nových lokalitách IBV.  
Rekonštrukcia a rozšírenie verejného osvetlenia.  
Rozšírenie kapacity a revitalizácia pietnych miest v obci.  
Rekonštrukcia a rozšírenie verejného vodovodu.  
Zvýšenie kapacity elektrickej rozvodnej siete.

## PO 4. Odpadové hospodárstvo

Rozvoj a výstavba infraštruktúry odpadového hospodárstva. Údržba kanalizačnej siete, výstavba a prevádzka zberného dvora pre separovaný zber ako aj obecného kompostoviska.

Cieľ 4

Opatrenie 4.1  
Opatrenie 4.2  
Opatrenie 4.3  
Opatrenie 4.4  
Opatrenie 4.5  
Opatrenie 4.6  
Opatrenie 4.7

Nakladanie s komunálnym a drobným stavebným odpadom

V súlade s prijatými koncepciami zabezpečiť permanentné znižovanie podielu skladovanej časti odpadov, k čomu organizovať mobilné zbory textílií, kovového odpadu, viacrstvových obalov nebezpečných odpadov.  
Zabezpečiť separáciu komunálneho odpadu v obci.  
Rekultivácia čiernych skládok.  
Výstavba obecného zberného dvora a kompostoviska.  
Vybudovanie prístreškov a ohrád pre umiestňovanie domového odpadu, umiestnenie malých smetných košov vo verejných komunikačných priestoroch.  
Výstavba splaškovej kanalizačnej siete.  
Výstavba dažďovej kanalizačnej siete.

## PO 5. Životné prostredie



Trvalo udržované životné prostredie je významným ukazovateľom kvality života. Dlhodobé udržovanie, ale aj skvalitňovanie prírodného prostredia, je spoločným cieľom všetkých obyvateľov obce. Monitorovaná kvalita vody a ovzdušia. Optimalizácia nakladania s odpadmi. Informovanosť obyvateľov o životnom prostredí. Propagácia chránených území.

<b>Podprogram 5.1.</b> Cieľ 5.1 Opatrenie 5.1.1	<b>Informovanosť a poradenstvo</b> Zabezpečiť účinný systém informovanosti a poradenstva Spracovať koncepciu zabezpečenia informovanosti, poradenstva a prevencie v oblasti ŽP. Trvale preferovať poradenstvo a prevenciu pred represiou.
<b>Podprogram 5.2.</b> Cieľ 5.2 Opatrenie 5.2.1 Opatrenie 5.2.2 Opatrenie 5.2.3	<b>Ochrana a racionálne využívanie vôd, ochrana pred povodňami</b> Zabezpečiť ochranu a racionálne využívanie vôd, ochranu pred povodňami. Zabezpečiť dostatok kvalitnej pitnej vody, minimalizovať straty vo vodovodných sieťach. Výstavba protizáplavových opatrení. Revitalizácia a úprava korýt vodných tokov.
<b>Podprogram 5.3.</b> Cieľ 5.3 Opatrenie 5.3..1	<b>Ochrana ovzdušia</b> Zabezpečiť účinnú ochranu ovzdušia pred malými a strednými zdrojmi znečistenia nachádzajúcimi sa v katastrálnom území obce. Zabezpečiť zníženie produkovaných emisií hlavným zdrojom znečistenia – domácnosti.
<b>Podprogram 5.4.</b> Cieľ 5.4 Opatrenie 5.4.1 Opatrenie 5.4.2	<b>Ochrana a rozvoj ostatných zložiek životného prostredia</b> Realizácia účinných opatrení v oblasti ostatných zložiek životného prostredia. Realizácia protieróznych opatrení. Výstavba a revitalizácia oddychových zón v obci.

## PO 6. Sociálna oblasť a zdravotníctvo

Pokračujúci trend rastu podielu seniorov na počte obyvateľov musí byť sprevádzaný podmienkami, ktoré umožnia dôstojnejšie prežitie zvyšku života. Veková skladba obyvateľov je sprevádzaná väčším výskytom špecifických chorôb.

<b>Podprogram 6.1.</b> Cieľ 6.1 Opatrenie 6.1.1 Opatrenie 6.1.2 Opatrenie 6.1.3 Opatrenie 6.1.4	<b>Sociálne služby</b> Doplniť chýbajúcu infraštruktúru sociálnych zariadení v obci a zvýšiť ich kvalitu. Zriadenie denného stacionára. Zriadenie centra pre matky s deťmi. Zabezpečenie stravovania pre dôchodcov a soc. odkázaných. Výstavba nájomných bytových domov 2 x 6 b.j.
<b>Podprogram 6.2.</b> Cieľ 6.2 Opatrenie 6.2.1 Opatrenie 6.2.2	<b>Zdravotnícke služby</b> Zlepšiť úroveň poskytovania zdravotníckych a sociálnych služieb. Podpora poradenskej činnosti. Zabezpečiť dostupnosť zdravotnej starostlivosti pre dospelých občanov.
<b>Podprogram 6.3.</b> Cieľ 6.3 Opatrenie 6.3.1 Opatrenie 6.3.2 Opatrenie 6.3.3	<b>Služby zamestnanosti</b> Zlepšenie zamestnanosti a sociálnej inklúzie rizikových skupín obyvateľov obce. Realizácia vzdelávacích kurzov v oblasti malého podnikania. Podpora klientov formou individuálneho poradenstva, posudzovania individuálnych schopností a vypracovávanie individuálnych akčných plánov a rozvoj celoživotného poradenstva. Podpora poradensko-vzdelávacích aktivít zameraných na získavanie sociálnych zručností pri hľadaní si zamestnania a komunikácie s potenciálnym zamestnávateľom pre znevýhodnených uchádzačov o zamestnanie.

## PO 7. Školstvo a šport

Údržba a rozvoj predškolského vzdelávania a základného vzdelávania v obci. Údržba a skvalitnenie športovej infraštruktúry.

<b>Podprogram 7.1.</b> Cieľ 7.1 Opatrenie 7.1.1 Opatrenie 7.1.2	<b>Vzdelávanie</b> Zabezpečiť rozvoj a údržbu infraštruktúry vzdelávania a zabezpečenie podmienok pre efektívnu vzdelávaciu činnosť v obci. Modernizácia zariadení predškolskej výchovy. Podpora záujmovej činnosti.
<b>Podprogram 7.2.</b> Cieľ 7.2. Opatrenie 7.2.1 Opatrenie 7.2.2	<b>Šport</b> Zabezpečiť trvalé skvalitňovanie vyváženej ponuky výkonnostného a rekreačného športu. Výstavba a rekonštrukcia športovej infraštruktúry. Rozvoj mimoškolskej činnosti – športové kluby, turistika, kultúrne krúžky.

## PO 8. Kultúra

Trvalé pôsobenie na kultúrne povedomie obyvateľov širokou paletou kultúrnych aktivít organizovaných externými subjektami ale aj miestnymi kultúrnymi spolkami. Existencia dôstojných priestorov pre kultúrne aktivity je prvoradá povinnosť obce. Priebežná a kreatívna propagácia podujatí má vplyv na imidž obce a tým aj na cestovný ruch. Kultúrne tradície budú šírené aj prostredníctvom cezhraničnej spolupráce s Poľskou republikou.



#### **Podprogram 8.1.**

Cieľ 8.1

Opatrenie 8.1.1

Opatrenie 8.1.2

Opatrenie 8.1.3

#### **Kultúrna infraštruktúra**

Zachovanie kultúrno-historického potenciálu obce a rozvoj kultúrnych, informačných a voľnočasových aktivít v nadväznosti na rozvoj cestovného ruchu na regionálnej a miestnej úrovni.

Výstavba multifunkčného kultúrneho zariadenia.

Rekonštrukcia priestorov pre zriadenie pamätnej izby obce.

Rekonštrukcia a obnova kultúrnych pamiatok.

#### **Podprogram 8.2.**

Cieľ 8.2

Opatrenie 8.2.1

#### **Organizačné zabezpečenie**

Organizačne zabezpečiť ponuku kultúrnych podujatí v obci.

Spracovať kalendár kultúrnych podujatí na celý rok, tento priebežne aktualizovať. Rozšíriť žánrovú ponuku s orientáciou na hodnotný kultúrny prínos.

#### **Podprogram 8.3.**

Cieľ 8.3

Opatrenie 8.3.1

Opatrenie 8.3.2

#### **Propagácia v oblasti kultúry**

Vytvorenie podmienok na efektívnu propagáciu obce v oblasti kultúry.

Spracovať globálnu koncepciu „propagácie“ histórie obce v multimediálnej forme.

Propagácia kultúry na Internete prostredníctvom www stránky obce.

### **PO 9. Propagácia a cestovný ruch**

V rámci rozvoja cestovného ruchu je potrebné spracovať koncepciu regionálnej spolupráce s okolitými turistickými lokalitami a domácimi a zahraničnými cestovnými kancelárkami. Nevyhnutnou je taktiež propagácia obce a to najmä prostredníctvom www - stránky. Potrebné je sústrediť sa na propagáciu hlavne podujatí, atď..

#### **Podprogram 9.1.**

Cieľ 9.1

Opatrenie 9.1.1

Opatrenie 9.1.2

#### **Propagácia obce**

Zabezpečiť účinnú propagáciu obce.

Aktualizácia www stránky obce.

Podpora budovania informačných tabúl v obci.

#### **Podprogram 9.2.**

Cieľ 9.2

Opatrenie 9.2.1

#### **Rekreačno - relaxačné zázemie obce.**

Budovanie relaxačno – rekreačného zázemia obce.

Podpora vytvárania nových atraktivít v obce.

#### **Podprogram 9.3.**

Cieľ 9.3

Opatrenie 9.3.1

Opatrenie 9.3.2

#### **Cestovný ruch.**

Podporovať podnikateľské aktivity v cestovnom ruchu.

Uzavrieť s podnikateľmi dohody o poskytovaní služieb v agroturistike a cestovnom ruchu a o propagovaní ich služieb obcami.

Podporovať podnikateľské subjekty, neziskové organizácie a inštitúcie pri získavaní finančných prostriedkov z grantov a fondov EÚ.

### **PO 10. Administratíva a bezpečnosť**

V rámci administratívneho zabezpečenia chodu samosprávy vytvárať vhodné podmienky na efektívnych chod úradu. Vytvoriť vhodné pracovné prostredie a technické zabezpečenie.

#### **Podprogram 10.1.**

Cieľ 10.1

Opatrenie 10.1.1

#### **Administratíva**

Zabezpečiť rozvoj administratívnej infraštruktúry a podmienok na výkon samosprávnych funkcií v obci

Komplexná rekonštrukcia budovy Obecného úradu.

#### **Podprogram 10.2.**

Cieľ 10.2

Opatrenie 10.2.1

#### **Bezpečnosť**

Vytvorenie podmienok na znižovanie kriminality v obci a ochranu majetku obyvateľov a ostatných subjektov v obci.

Zriadenie kamerového systému.

### **PO 11. Informatizácia obce**

Zabezpečenie technických podmienok pre rozvoj informačnej spoločnosti. Umožniť obyvateľom využívať on-line elektronické služby samosprávy. Vytvoriť vhodné podmienky na prechod na e-government na lokálnej úrovni (e-gov, e-vote, e-services, ...). Umožniť obyvateľom obce a pracovníkom samosprávy zvyšovať svoje počítačové vedomie a zručnosti.

#### **Podprogram 11.1.**

Cieľ 11.1

Opatrenie 11.1.1

Opatrenie 11.1.2

#### **Budovanie a rozvoj informačnej infraštruktúry.**

Zabezpečiť technické podmienky na prechod samosprávy na nový typ vládnutia - e - government.

Rozvoj infraštruktúry informačných systémov samosprávy.

Zavádzanie efektívnych elektronických služieb poskytovaných na úrovni samosprávy.

#### **Podprogram 11.2.**

Cieľ 11.2

Opatrenie 11.2.1

Opatrenie 11.2.2

Opatrenie 11.2.3

#### **Počítačová gramotnosť.**

Zvýšenie počítačovej gramotnosti obyvateľov a pracovníkov samosprávy.

Podpora zvyšovania počítačového vedomia u pracovníkov samosprávy.

Podpora zvyšovania počítačového vedomia u obyvateľov obce.

Podpora vzdelávacích aktivít zameraných na zvyšovanie zručností a vedomostí o internete a motiváciu k používaniu internetu a elektronických služieb.



**Programová časť** Programu hospodárskeho rozvoja a sociálneho rozvoja obce Malinová  
2015 - 2024



## 5.1 PROGRAM 1. HOSPODÁRSTVO A VEDECKO-TECHNICKÝ ROZVOJ

### Strategický zámer

Zlepšiť podmienky pre rozvoj podnikateľských aktivít, s dôrazom na zvýšenie úrovne zamestnanosti a úrovne a kvality služieb pre obyvateľov obce. V oblasti priemyslu je potrebné okrem zachovania stabilných prvkov výroby všetkými možnými opatreniami podporovať vytváranie nových pracovných príležitostí. Z uvedeného dôvodu sa plánuje výstavba priemyselných zón, ktoré by významným spôsobom pozitívne ovplyvnili zamestnanosť a ekonomickú stabilitu v obci.

#### Podprogram 1.1. Podpora malého a stredného podnikania zo strany obce.

##### Cieľ 1.1 Finančne, legislatívne a technicky podporovať malé a stredné podnikanie zo strany obce.

Opatrenia podprogramu:

Opatrenie 1.1.1 Zakladanie a revitalizácia malých a stredných podnikov s majetkovou účasťou obce.  
Aktivity Tvorba podmienok.

Opatrenie 1.1.2 Podpora rozvoja obchodných a komerčných služieb v obci.  
Aktivity Rozšírenie obchodnej prevádzky potravinárskeho tovaru.  
Výstavba bezbariérového prístupu do miestnej predajne.  
Podpora zriaďovania prevádzok komerčných služieb – kaderníctvo.  
Podpora zriaďovania prevádzok servisných a opravárenských služieb.

#### Podprogram 1.2. Podpora tradičných odvetví priemyslu a poľnohospodárstva.

##### Cieľ 1.2 Zabezpečiť rozvoj tradičných remesiel v obci.

Opatrenia podprogramu:

Opatrenie 1.2.1 Rekonštrukcia areálov hospodárskych dvorov PD.  
Aktivity Vypracovanie technickej dokumentácie.  
Rekonštrukcia hál a budov.  
Modernizácia technologického vybavenia PD.  
Obmedzenie negatívnych dopadov živočíšnej výroby.

#### Podprogram 1.3. Podpora inovačných aktivít v podnikoch.

##### Cieľ 1.3 Vytvorenie podmienok na rozvoj inovačných aktivít v súkromných podnikoch.

Opatrenia podprogramu:

Opatrenie 1.3.1 Zavádzanie nových technológií do súčasných výrobných prevádzok.  
Aktivity Podpora podnikateľov zavádzajúcich výrobu na báze progresívnych technológií, pomoc pri získavaní nenávratných finančných prostriedkov zo Štrukturálnych fondov na tento účel.

Opatrenie 1.3.2 Rekonštrukcia existujúcich zastaralých priemyselných zón, s dôrazom na zavádzanie nových technológií.  
Aktivity Vypracovanie technickej dokumentácie.  
Výstavba priestorov pre prevádzku spracovania drevnej hmoty (biopalivá, finalizácia).

#### Podprogram 1.4. Energetická efektívnosť a progresívne technológie vo výrobe.

##### Cieľ 1.4 Zvýšenie energetickej efektívnosti na strane výroby aj spotreby a zavádzanie progresívnych technológií v energetike.

Opatrenia podprogramu:

Opatrenie 1.4.1 Podpora výstavby zariadení na využívanie obnoviteľných zdrojov energie.  
Aktivity Spracovanie technickej dokumentácie.  
Inštalácia slnečných kolektorov na budovu obecného úradu.

## 5.2 PROGRAM 2. DOPRAVA A KOMUNIKÁCIE

### Strategický zámer

Podpora investičných aktivít so zameraním na modernizáciu a budovanie regionálnych komunikácií (ciest I., II. a III. triedy) zaisťujúcich dopravnú obslužnosť obce Malinová. Zámerom je zabezpečiť také prepojenie osídlenia, ktoré umožní efektívny pohyb ľudí a tovaru, modernizáciu dopravných subsystemov zabezpečujúcich bezpečné a hygienicky vyhovujúce dopravné trasy. Cieľom investícií do tohto typu dopravnej infraštruktúry je odstránenie identifikovaných nedostatkov v cestnej sieti s ohľadom environmentálny a bezpečnostný aspekt.

#### Podprogram 2.1. Komunikácie

##### Cieľ 2.1 Zabezpečiť výstavbu a rekonštrukciu miestnych a štátnych komunikácií.



Opatrenia podprogramu:

- Opatrenie 2.1.1 Výstavba a rekonštrukcia miestnych komunikácií v obci.  
Aktivity Vypracovanie technickej dokumentácie.  
Rekonštrukcia miestnych komunikácií.  
Rekonštrukcia poľných ciest v okolí obce.
- Opatrenie 2.1.2 Výstavba a rekonštrukcia štátnych komunikácií v obci.  
Aktivity Rekonštrukcia cesty III. triedy.
- Opatrenie 2.1.3 Výstavba cyklotrás na prepojenie sídiel regiónu.  
Aktivity Vypracovanie technickej dokumentácie.  
Dostavba cyklotrasy s prepojením obce s obcou Lazany.
- Opatrenie 2.1.4 Dostavba parkovísk pre potreby občianskej infraštruktúry.  
Aktivity Vypracovanie technickej dokumentácie.  
Dostavba parkoviska pred športovou infraštruktúrou.  
Výstavba parkoviska pri miestnom cintoríne.
- Opatrenie 2.1.5 Dostavba a rekonštrukcia chodníkov popri miestnych komunikáciách.  
Aktivity Vypracovanie technickej dokumentácie.  
Výstavba chodníka k miestnej zastávke SAD.  
Výstavba chodníka do časti „Pri Háji“.
- Opatrenie 2.1.6 Rekonštrukcia/výstavba mostov a lávok.  
Aktivity Rekonštrukcia premostenia cez vodný tok Chvojnica.
- Opatrenie 2.1.7 Úprava dopravnej infraštruktúry.  
Aktivity Osadenie spomaľovača na komunikáciu na začiatku obce.

**Podprogram 2.2. Doprava**

**Cieľ 2.2 Zabezpečenie dopravného spojenia hromadnou autobusovou dopravou, prípadne železničnou dopravou.**

Opatrenia podprogramu:

- Opatrenie 2.2.1 Riešenie zastávok SAD ako prvkov drobnej architektúry (prístrešky, lavičky, sedenia, informačné tabule, smetné koše, zeleň,...).  
Aktivity Vypracovanie technickej dokumentácie.  
Zrekonštruovať autobusové zastávky so samostatnými pruhmi a nástupnými plochami.

### 5.3 PROGRAM 3. TECHNICKÁ INFRAŠTRUKTÚRA

#### Strategický zámer

Rozvoj komplexnej infraštruktúry podporujúcej rozvoj obce a zohľadňujúcej rast kvality života obyvateľov obce a životného prostredia. Rozvoj infraštruktúry bude smerovať hlavne k jej rozšíreniu na potenciálne priemyselné zóny v obci, IBV, ako aj na rekonštrukciu súčasnej infraštruktúry - vodovodnej, elektrickej, komunikačnej.

**Cieľ 3 Zabezpečiť rozvoj a rekonštrukciu technickej infraštruktúry v obci.**

Opatrenia podprogramu:

- Opatrenie 3.1 Výstavba inžinierskych sietí v nových lokalitách IBV.  
Aktivity Vypracovanie technickej dokumentácie.  
Príprava plôch pre rozvoj IBV v lokalite „Skalná zeme“.  
Príprava plôch pre rozvoj HBV v lokalite pri ihrisku v smere na obec Poluvsie.
- Opatrenie 3.2 Rekonštrukcia a rozšírenie verejného osvetlenia.  
Aktivity Vypracovanie technickej dokumentácie a príprava projektového spisu.  
Rekonštrukcia verejného osvetlenia – LED osvetlenie.  
Aktualizácia osvetlenia miestneho cintorína a miestnej komunikácie.
- Opatrenie 3.3 Rozšírenie kapacity a revitalizácia pietnych miest v obci.  
Aktivity Spracovanie technickej dokumentácie.  
Revitalizácia areálu cintorína.
- Opatrenie 3.4 Rekonštrukcia a rozšírenie verejného vodovodu.  
Aktivity Spracovanie technickej dokumentácie.  
Rekonštrukcia vodovodnej siete.  
Dostavba vodovodnej siete v časti „Na kopci“.
- Opatrenie 3.5 Zvýšenie kapacity elektrickej rozvodnej siete.  
Aktivity Rozšírenie elektrických rozvodov VN.  
Rekonštrukcia elektrických rozvodov NN – zemné vedenie.

### 5.4 PROGRAM 4. ODPADOVÉ HOSPODÁRSTVO

#### Strategický zámer



Vytvorenie efektívneho a spoľahlivého systému odvádzania a zneškodňovania odpadov produkovaných subjektmi. Zabezpečiť výstavbu/dostavbu splaškovej a dažďovej kanalizačnej siete. Vytvoriť podmienky na odvoz a likvidáciu TKO a nebezpečného odpadu, vytvorenie podmienok na efektívnu separáciu odpadu v obci.

<b>Cieľ 4 Nakladanie s komunálnym a drobným stavebným odpadom</b>	
Opatrenia podprogramu:	
Opatrenie 4.1	V súlade s prijatými koncepciami zabezpečiť permanentné znižovanie podielu skladovanej časti odpadov, k čomu organizovať mobilné zbery textílií, kovového odpadu, viacvrstvových obalov nebezpečných odpadov.
Aktivity	Zvýšiť enviromentálne povedomie ľudí. Zabezpečenie zberného kontajneru 2 x ročne. Zabezpečenie zberu nebezpečných odpadov.
Opatrenie 4.2	Zabezpečiť separáciu komunálneho odpadu v obci.
Aktivity	Ekonomicky motivovať obyvateľstvo. Zabezpečiť požadované podmienky pre realizáciu separovaného zberu. Zabezpečenie nádob pre separovaný zber. Obstaranie kompostérov pre domáce kompostovanie.
Opatrenie 4.3	Rekultivácia čiernych skládok.
Aktivity	Lokalizácia čiernych skládok. Likvidácia skládok.
Opatrenie 4.4	Dostavba a dovybavenie obecného kompostoviska.
Aktivity	Vypracovanie technickej dokumentácie. Výstavba komunitnej kompostárne. Obstaranie mechanizácie pre obecné kompostovisko (traktor, vlečka, štiepkovač).
Opatrenie 4.5	Výstavba splaškovej kanalizačnej siete.
Aktivity	Vypracovanie technickej dokumentácie. Výstavba splaškovej kanalizačnej siete DN 300. Výstavba samostatnej ČOV v spodnej časti obce.
Opatrenie 4.6	Výstavba dažďovej kanalizačnej siete.
Aktivity	Vypracovanie technickej dokumentácie. Revitalizácia odvodňovacích kanálov na zber povrchovej vody.

## 5.5 PROGRAM 5. ŽIVOTNÉ PROSTREDIE

### Strategický zámer

Strategickým zámerom obce je nielen zachovanie existujúceho dobrého stavu životného prostredia a zvyšovania jeho kvality, ale aj eliminácia slabých stránok, neustála osвета, výchova a informovanosť o stave životného prostredia.

#### Podprogram 5.1. Informovanosť a poradenstvo

##### Cieľ 5.1 Zabezpečiť účinný systém informovanosti a poradenstva

Opatrenia podprogramu:

Opatrenie 5.1.1	Spracovať koncepciu zabezpečenia informovanosti, poradenstva a prevencie v oblasti ŽP. Trvale preferovať poradenstvo a prevenciu pred represiou.
Aktivity	Vypracovanie koncepcie pre ochranu životného prostredia v obci. Prezentácia a šírenie osvetu v oblasti životného prostredia.

#### Podprogram 5.2. Ochrana a racionálne využívanie vôd, ochrana pred povodňami

##### Cieľ 5.2 Zabezpečiť ochranu a racionálne využívanie vôd, ochranu pred povodňami.

Opatrenia podprogramu:

Opatrenie 5.2.1	Zabezpečiť dostatok kvalitnej pitnej vody, minimalizovať straty vo vodovodných sieťach.
Aktivity	Údržba a dostavba existujúcej vodovodnej siete.
Opatrenie 5.2.2	Výstavba protizáplavových opatrení.
Aktivity	Spracovanie technickej dokumentácie. Výstavba protipovodňových opatrení na vodnom toku Chvojnica.
Opatrenie 5.2.3	Revitalizácia a úprava koryt vodných tokov.
Aktivity	Vypracovanie technickej dokumentácie. Revitalizácia koryta vodného toku Chvojnica.

#### Podprogram 5.3. Ochrana ovzdušia

##### Cieľ 5.3 Zabezpečiť účinnú ochranu ovzdušia pred malými a strednými zdrojmi znečistenia nachádzajúcimi sa v katastrálnom území obce.



Opatrenia podprogramu:

- Opatrenie 5.3.1 Zabezpečiť zníženie produkovaných emisií hlavným zdrojom znečistenia – domácnosti.  
Aktivity Obmedziť spaľovanie fosílnych palív.  
Prechod na alternatívne zdroje vykurovania.

**Podprogram 5.4. Ochrana a rozvoj ostatných zložiek životného prostredia**

**Cieľ 5.4 Realizácia účinných opatrení v oblasti ostatných zložiek životného prostredia.**

Opatrenia podprogramu:

- Opatrenie 5.4.1 Realizácia protierózných opatrení.  
Aktivity Spracovanie technickej dokumentácie.  
Realizácia protierózných opatrení.
- Opatrenie 5.4.2 Výstavba a revitalizácia oddychových zón v obci.  
Aktivity Spracovanie technickej dokumentácie.  
Výstavba lesoparku v časti „Háj“.  
Výstavba oddychovej zóny pri miestnom ihrisku.  
Osadenie lavičiek na verejných priestranstvách.

## 5.6 PROGRAM 6. SOCIÁLNE SLUŽBY A ZDRAVOTNÍCTVO

### Strategický zámer

Neustále rozvíjať širokú paletu sociálnych a zdravotných služieb poskytovaných v obci. Dbáť o ich dostupnosť, kvalitu a vzájomnú vyváženosť za účelom dosiahnutia dôstojných podmienok života všetkých kategórií obyvateľov obce.

**Podprogram 6.1. Sociálne služby**

**Cieľ 6.1 Doplniť chýbajúcu infraštruktúru sociálnych zariadení v obci a zvýšiť ich kvalitu.**

Opatrenia podprogramu:

- Opatrenie 6.1.1 Zriadenie denného stacionára.  
Aktivity Realizácia – výstavba / rekonštrukcia priestorov.
- Opatrenie 6.1.2 Zriadenie centra pre matky s deťmi.  
Aktivity Výber vhodnej alternatívy zariadenia zariadenia.  
Vypracovanie technickej dokumentácie.  
Realizácia – výstavba / rekonštrukcia budovy pre zariadenie poskytujúce sociálne služby.
- Opatrenie 6.1.3 Zabezpečenie stravovania pre dôchodcov a soc. odkázaných.  
Aktivity Materiálne technické zabezpečenie.  
Zabezpečenie služby donášky nákupov starším obyvateľom obce.
- Opatrenie 6.1.4 Výstavba nájomných bytových domov 2 x 6 b.j.  
Aktivity Vypracovanie technickej dokumentácie.  
Výstavba bytových domov.

**Podprogram 6.2. Zdravotnícke služby**

**Cieľ 6.2 Zlepšiť úroveň poskytovania zdravotníckych a sociálnych služieb.**

Opatrenia podprogramu:

- Opatrenie 6.2.1 Podpora poradenskej činnosti.  
Aktivity Zabezpečenie personálnych kapacít.  
Zabezpečenie priestorov.
- Opatrenie 6.2.2 Zabezpečiť dostupnosť zdravotnej starostlivosti pre dospelých občanov.  
Aktivity Rekonštrukcia priestorov pre ambulanciu praktického lekára (1 x týždenne).

**Podprogram 6.3. Služby zamestnanosti**

**Cieľ 6.3 Zlepšenie zamestnanosti a sociálnej inklúzie rizikových skupín obyvateľov obce.**

Opatrenia podprogramu:

- Opatrenie 6.3.1 Realizácia vzdelávacích kurzov v oblasti malého podnikania.  
Aktivity Finančné a personálne zabezpečenie.
- Opatrenie 6.3.2 Podpora klientov formou individuálneho poradenstva, posudzovania individuálnych schopností a vypracovania individuálnych akčných plánov a rozvoj celoživotného poradenstva.  
Aktivity Zabezpečenie priestorov na uskutočňovanie poradenských služieb.  
Personálne zabezpečenie poradenstva.
- Opatrenie 6.3.3 Podpora poradensko-vzdelávacích aktivít zameraných na získavanie sociálnych zručností pri hľadaní si zamestnania a komunikácie s potenciálnym zamestnávateľom pre znevýhodnených uchádzačov o zamestnanie.  
Aktivity Zabezpečenie priestorov na uskutočňovanie poradenských služieb.  
Personálne zabezpečenie poradenstva.



## 5.7 PROGRAM 7. VZDELÁVANIE A ŠPORT

### Strategický zámer

Zabezpečenie všestranného rozvoja detí a mládeže. Zlepšenie technického stavu a vybavenia materskej a základnej školy. V športe umožniť ponuku čo najširšej palety služieb, zabezpečiť čo najefektívnejšie a transparentné využitie verejných financií ku prospechu všetkých občanov obce. Podpora existujúcich športových podujatí, ako aj vytváranie vhodných podmienok pre rozvoj rôznych druhov športu nielen pre obyvateľov obce.

#### Podprogram 7.1. Vzdelávanie

**Cieľ 7.1 Zabezpečiť rozvoj a údržbu infraštruktúry vzdelávania a zabezpečenie podmienok pre efektívnu vzdelávaciu činnosť v obci.**

Opatrenia podprogramu:

Opatrenie 7.1.1	Modernizácia zariadení predškolskej výchovy.
Aktivity	Obstaranie vybavenia materskej školy. Revitalizácia areálu materskej školy.
Opatrenie 7.1.2	Podpora záujmovej činnosti.
Aktivity	Zriadenie vysunutého pracoviska ŠKD ZŠ N. Pravno.

#### Podprogram 7.2. Šport

**Cieľ 7.2. Zabezpečiť trvalé skvalitňovanie vyváženej ponuky výkonnostného a rekreačného športu.**

Opatrenia podprogramu:

Opatrenie 7.2.1	Výstavba a rekonštrukcia športovej infraštruktúry.
Aktivity	Spracovanie technickej dokumentácie. Výstavba ľadovej plochy v blízkosti športového areálu. Výstavba multifunkčného ihriska. Dostavba pracovne - rozšírenie šatní. Výstavba tenisového kurtu. Výstavba detského ihriska v obci.
Opatrenie 7.2.2	Rozvoj mimoškolskej činnosti – športové kluby, turistika, kultúrne krúžky.
Aktivity	Zabezpečenie priestorového a materiálneho vybavenia.

## 5.8 PROGRAM 8. KULTÚRA

### Strategický zámer

Trvalé pôsobenie na kultúrne povedomie obyvateľov širokou paletou kultúrnych aktivít organizovaných externými subjektmi. Existencia dôstojných priestorov pre kultúrne aktivity je povinnosť obce. Priebežná a kreatívna propagácia podujatí má vplyv na imidž obce a tým aj na cestovný ruch.

#### Podprogram 8.1. Kultúrna infraštruktúra

**Cieľ 8.1 Zachovanie kultúrno-historického potenciálu obce a rozvoj kultúrnych, informačných a voľnočasových aktivít v nadväznosti na rozvoj cestovného ruchu na regionálnej a miestnej úrovni.**

Opatrenia podprogramu:

Opatrenie 8.1.1	Výstavba multifunkčného kultúrneho zariadenia.
Aktivity	Vypracovanie technickej dokumentácie. Rekonštrukcia budovy domu kultúry. Modernizácia interiérov domu kultúry – rekonštrukcia sociálnych zariadení. Modernizácia vybavenia domu kultúry.
Opatrenie 8.1.2	Rekonštrukcia priestorov pre zriadenie pamätnej izby obce.
Aktivity	Rekonštrukcia priestorov. Obstaranie expozície. Inštalácia informačných tabúl s pamätihodnosťami obce.
Opatrenie 8.1.3	Rekonštrukcia a obnova kultúrnych pamiatok.
Aktivity	Vypracovanie technickej dokumentácie. Rekonštrukcia partizánskeho bunkra. Rekonštrukcia budovy kaplnky.

#### Podprogram 8.2. Organizačné zabezpečenie

**Cieľ 8.2 Organizačne zabezpečiť ponuku kultúrnych podujatí v obci.**

Opatrenia podprogramu:



Opatrenie 8.2.1	Spracovať kalendár kultúrnych podujatí na celý rok, tento priebežne aktualizovať. Rozšíriť žánrovú ponuku s orientáciou na hodnotný kultúrny prínos.
Aktivity	Personálne a finančné zabezpečenie. Spracovanie kalendár kultúrnych podujatí.

#### **Podprogram 8.3. Propagácia v oblasti kultúry**

##### **Cieľ 8.3 Vytvorenie podmienok na efektívnu propagáciu obce v oblasti kultúry.**

Opatrenia podprogramu:

Opatrenie 8.3.1	Spracovať globálnu koncepciu „propagácie“ histórie obce v multimediálnej forme.
Aktivity	Personálne a finančné zabezpečenie. Spracovanie koncepcie v multimediálnej forme.

Opatrenie 8.3.2	Propagácia kultúry na Internete prostredníctvom www stránky obce.
Aktivity	Finančné zabezpečenie. Obsahová analýza www stránky. Priebežná aktualizácia www stránky.

## 5.9 PROGRAM 9. PROPAGÁCIA A CESTOVNÝ RUCH

### **Strategický zámer**

Budovať goodwill obce a dosiahnuť, aby sa obec stala vyhľadávaným miestom cestovného ruchu v oblasti športu, kultúry a turistiky. Využiť prírodný potenciál, ktorý ponúka blízke aj širšie okolie obce.

#### **Podprogram 9.1. Propagácia obce**

##### **Cieľ 9.1 Zabezpečiť účinnú propagáciu obce.**

Opatrenia podprogramu:

Opatrenie 9.1.1	Aktualizácia www stránky obce.
Aktivity	Finančné zabezpečenie. Obsahová analýza www stránky. Priebežná aktualizácia www stránky.

Opatrenie 9.1.2	Podpora budovania informačných tabúlí v obci.
Aktivity	Budovanie a inštalácia tabúlí informujúcich o atraktivitách obce. Budovanie a inštalácia tabúlí propagujúcich kultúrne hodnoty obce.

#### **Podprogram 9.2. Rekreačno - relaxačné zázemie obce.**

##### **Cieľ 9.2 Budovanie relaxačno – rekreačného zázemia obce.**

Opatrenia podprogramu:

Opatrenie 9.2.1	Podpora vytvárania nových atraktivít v obce.
Aktivity	Spracovanie technickej dokumentácie. Využitie poľnohospodárskych objektov pre rozvoj vidieckej turistiky. Výstavba turistického chodníka k partizánskeho bunkru.

#### **Podprogram 9.3. Cestovný ruch.**

##### **Cieľ 9.3 Podporovať podnikateľské aktivity v cestovnom ruchu.**

Opatrenia podprogramu:

Opatrenie 9.3.1	Uzavrieť s podnikateľmi dohody o poskytovaní služieb v agroturistike a cestovnom ruchu a o propagovaní ich služieb obcami.
Aktivity	Zabezpečenie personálnych kapacít.

Opatrenie 9.3.2	Podporovať podnikateľské subjekty, neziskové organizácie a inštitúcie pri získavaní finančných prostriedkov z grantov a fondov EÚ.
Aktivity	Zabezpečenie personálnych kapacít.

## 5.10 PROGRAM 10. ADMINISTRATÍVA A BEZPEČNOSŤ

### **Strategický zámer**

Vytvoriť podmienky na efektívnu prácu obecného úradu. Vytvoriť vyhovujúce podmienky na poskytovania verejných služieb, estetizácia a funkčnosť miesta kontaktu so zákazníkmi obecného úradu, vytváranie vhodných technických a pracovných podmienok na mestských úradoch. Vytvorenie podmienok na znižovanie kriminality v obci a ochranu majetku obyvateľov a ostatných subjektov v obci.

#### **Podprogram 10.1. Administratíva**



**Cieľ 10.1 Zabezpečiť rozvoj administratívnej infraštruktúry a podmienok na výkon samosprávnych funkcií v obci**

Opatrenia podprogramu:

- Opatrenie 10.1.1 Komplexná rekonštrukcia budovy Obecného úradu.  
Aktivity Spracovanie technickej dokumentácie.  
Komplexná rekonštrukcia budovy obecného.  
Výstavba bezbariérového prístupu do obecného úradu.  
Rekonštrukcia obecného rozhlasu.

**Podprogram 10.2. Bezpečnosť**

**Cieľ 10.2 Vytvorenie podmienok na znižovanie kriminality v obci a ochranu majetku obyvateľov a ostatných subjektov v obci.**

Opatrenia podprogramu:

- Opatrenie 10.2.1 Zriadenie kamerového systému.  
Aktivity Inštalácia kamerového systému v priestore cintorína.  
Inštalácia kamerového systému v priestore centra obce.  
Inštalácia kamerového systému v priestore športového areálu.

## 5.11 PROGRAM 11. INFORMATIZÁCIA OBCE

### Strategický zámer

Zabezpečenie technických podmienok pre rozvoj informačnej spoločnosti. Umožniť obyvateľom využívať on-line elektronické služby samosprávy. Vytvoriť vhodné podmienky na prechod na e-government na lokálnej úrovni (e-vote, e-services,...). Umožniť obyvateľom obce a pracovníkom samosprávy zvyšovať svoje počítačové vedomie a zručnosti.

**Podprogram 11.1. Budovanie a rozvoj informačnej infraštruktúry.**

**Cieľ 11.1 Zabezpečiť technické podmienky na prechod samosprávy na nový typ vládnutia - e - government.**

Opatrenia podprogramu:

- Opatrenie 11.1.1 Rozvoj infraštruktúry informačných systémov samosprávy.  
Aktivity Technické zabezpečenie IS.  
Tvorba základného SW na komunikáciu občan – samospráva – podnikateľské subjekty.
- Opatrenie 11.1.2 Zavádzanie efektívnych elektronických služieb poskytovaných na úrovni samosprávy.  
Aktivity Tvorba aplikačného softwaru na zabezpečenie e – služieb v obci.  
Tvorba SW na realizáciu e-vote na miestnej úrovni.

**Podprogram 11.2. Počítačová gramotnosť.**

**Cieľ 11.2 Zvýšenie počítačovej gramotnosti obyvateľov a pracovníkov samosprávy.**

Opatrenia podprogramu:

- Opatrenie 11.2.1 Podpora zvyšovania počítačového vedomia u pracovníkov samosprávy.  
Aktivity Realizácia kurzov v oblasti nových SW pre pracovníkov miestnej samosprávy.
- Opatrenie 11.2.2 Podpora zvyšovania počítačového vedomia u obyvateľov obce.  
Aktivity Realizácia kurzov na zvyšovanie počítačového vedomia u obyvateľov obce.  
Realizácia kurzov na obsluhu a používanie obecného informačného a komunikačného systému.
- Opatrenie 11.2.3 Podpora vzdelávacích aktivít zameraných na zvyšovanie zručností a vedomostí o internete a motiváciu k používaniu internetu a elektronických služieb.  
Aktivity Realizácia kurzov na zvyšovanie vedomostí o internete.

## 6 MERATEĽNÉ INDIKÁTORY

Monitorovanie Programu hospodárskeho a sociálneho rozvoja obce Malinová sa vykonáva na základe súboru indikátorov priradených k jednotlivým cieľom a opatreniam (ktoré môžu byť priebežne konkretizované). Indikátory podporujú oprávnenosť verejných výdavkov na jednotlivé opatrenia a zároveň preukazujú ekonomickú účinnosť realizovaných verejných výdavkov. Indikátory budú zároveň základným faktorom pri tvorbe kritérií na čerpanie finančnej podpory z regionálneho rozvojového fondu.

### 6.1 PROGRAM 1. HOSPODÁRSTVO A VEDECKO-TECHNICKÝ ROZVOJ

**Podprogram 1.1. Podpora malého a stredného podnikania zo strany obce.**



**Cieľ 1.1 Finančne, legislatívne a technicky podporovať malé a stredné podnikanie zo strany obce.**

Opatrenia	Názov	Merateľné indikátory	Typ	Merná jednotka	Inform. zdroj	Vých. hodnota	Cieľová hodnota
Opatrenie 1.1.1	Zakladanie a revitalizácia malých a stredných podnikov s majetkovou účasťou obce.	Počet vytvorených nových pracovných miest	dopad	počet	podn. subjekt	0	10
		Počet revitalizovaných podnikateľských subjektov	dopad	počet	podn. subjekt	0	1
		Nárast tržieb	výsledok	%	podn. subjekt	7	15
Opatrenie 1.1.2	Zriadenie obchodnej prevádzky potravinárskeho a nepotravinárskeho tovaru.	Počet vytvorených nových pracovných miest	dopad	počet	podn. subjekt	0	3
		Počet nových podnikateľských subjektov	dopad	počet	podn. subjekt	0	1
		Celková predajná plocha	výsledok	m <sup>2</sup>	podn. subjekt	0	200

**Podprogram 1.2. Podpora tradičných odvetví priemyslu a poľnohospodárstva.**

**Cieľ 1.2 Zabezpečiť rozvoj tradičných remesiel v obci.**

Opatrenia	Názov	Merateľné indikátory	Typ	Merná jednotka	Inform. zdroj	Vých. hodnota	Cieľová hodnota
Opatrenie 1.2.1	Rekonštrukcia areálov hospodárskych dvorov PD.	Počet vytvorených nových pracovných miest	dopad	počet	podn. subjekt	0	10
		Nárast pridanej hodnoty	dopad	%	podn. subjekt	5	10
		Nárast tržieb	výsledok	%	podn. subjekt	7	15
		Počet podporených projektov	výstup	počet	podn. subjekt	0	2
		Výdavky na inovácie	výsledok	€	podn. subjekt	0	1 mil.

**Podprogram 1.3. Podpora inovačných aktivít v podnikoch.**

**Cieľ 1.3 Vytvorenie podmienok na rozvoj inovačných aktivít v súkromných podnikoch.**

Opatrenia	Názov	Merateľné indikátory	Typ	Merná jednotka	Inform. zdroj	Vých. hodnota	Cieľová hodnota
Opatrenie 1.3.1	Zavádzanie nových technológií do súčasných výrobných prevádzok.	Počet vytvorených nových pracovných miest	dopad	počet	podn. subjekt	0	5
		Nárast pridanej hodnoty	dopad	%	podn. subjekt	5	15
		Nárast tržieb	výsledok	%	podn. subjekt	5	10
		Výdavky na inovácie	výsledok	€	podn. subjekt	0	300 tis.
Opatrenie 1.3.2	Rekonštrukcia existujúcich zastaralých priemyselných zón, s dôrazom na zavádzanie nových technológií.	Počet vytvorených nových pracovných miest	dopad	počet	podn. subjekt	0	5
		Nárast pridanej hodnoty	dopad	%	podn. subjekt	5	15
		Nárast tržieb	výsledok	%	podn. subjekt	5	10
		Výdavky na inovácie	výsledok	€	podn. subjekt	0	1 mil.

**Podprogram 1.4. Energetická efektívnosť a progresívne technológie vo výrobe.**

**Cieľ 1.4 Zvýšenie energetickej efektívnosti na strane výroby aj spotreby a zavádzanie progresívnych technológií v energetike.**

Opatrenia	Názov	Merateľné indikátory	Typ	Merná jednotka	Inform. zdroj	Vých. hodnota	Cieľová hodnota
Opatrenie 1.4.1	Podpora výstavby zariadení na využívanie obnoviteľných zdrojov energie.	Objem preinvestovaných prostriedkov	výsledok	€	obec Malinová	0	50 tis.
		Objem vyprodukovanej elektrickej energie	výsledok	kWp	obec Malinová	0	200
		Počet vytvorených nových pracovných miest	dopad	počet	obec Malinová	0	1

**6.2 PROGRAM 2. DOPRAVA A KOMUNIKÁCIE**

**Podprogram 2.1. Komunikácie**

**Cieľ 2.1 Rozvoj dopravnej infraštruktúry**

Opatrenia	Názov	Merateľné indikátory	Typ	Merná jednotka	Inform. zdroj	Vých. hodnota	Cieľová hodnota
Opatrenie 2.1.1	Výstavba a rekonštrukcia miestnych komunikácií v	Dižka rekonštruovaných a novovybudovaných ciest II. a III.	výstup	km	obec Malinová	0	4



	obci.	Triedy a miestnych komunikácií					
		Dĺžka novovybudovaných chodníkov	výstup	km	obec Malinová	0	0
		Počet užívateľov podporených Projektov	výsledok	počet	obec Malinová	0	900
		Počet vytvorených pracovných miest	výsledok	počet	obec Malinová	0	0
Opatrenie 2.1.2	Výstavba a rekonštrukcia štátnych komunikácií v obci.	Dĺžka rekonštruovaných a novovybudovaných ciest II. a III. triedy a miestnych komunikácií	výstup	km	obec Malinová	0	3
		Dĺžka novovybudovaných chodníkov	výstup	km	obec Malinová	0	0
		Počet užívateľov podporených Projektov	výsledok	počet	obec Malinová	-	-
		Počet vytvorených pracovných miest	výsledok	počet	obec Malinová	0	0
Opatrenie 2.1.3	Výstavba cyklotrás na prepojenie sídiel regiónu.	Dĺžka vybudovaných cyklotrás	výstup	km	obec Malinová	0	5
		Počet užívateľov podporených Projektov	výsledok	počet	obec Malinová	0	900
		Počet nových návštevníkov obce	výsledok	počet	obec Malinová	0	500
		Počet vytvorených pracovných miest	výsledok	počet	obec Malinová	0	0
Opatrenie 2.1.4	Dostavba parkovísk pre potreby občianskej infraštruktúry.	Počet novovybudovaných parkovacích miest	výstup	počet	obec Malinová	0	30
		Počet užívateľov podporených Projektov	výsledok	počet	obec Malinová	0	900
		Počet vytvorených pracovných miest	výsledok	počet	obec Malinová	0	0
Opatrenie 2.1.5	Dostavba a rekonštrukcia chodníkov popri miestnych komunikáciách.	Dĺžka rekonštruovaných chodníkov	výstup	km	obec Malinová	0	0
		Dĺžka novovybudovaných chodníkov	výstup	km	obec Malinová	0	2
		Počet užívateľov podporených Projektov	výsledok	počet	obec Malinová	0	900
		Počet vytvorených pracovných miest	výsledok	počet	obec Malinová	0	0
Opatrenie 2.1.6	Rekonštrukcia mostov a lávok.	Počet zrekonštruovaných mostov	výstup	počet	obec Malinová	0	2
		Počet užívateľov podporených Projektov	výsledok	počet	obec Malinová	-	-
Opatrenie 2.1.7	Úprava dopravnej infraštruktúry.	Počet novovybudovaných dopravných technických zariadení	výsledok	počet	obec Malinová	0	1
		Dĺžka novovybudovaných komunikácií	výstup	km	obec Malinová	0	0

## Podprogram 2.2. Doprava

### Cieľ 2.2 Zabezpečenie dopravného spojenia hromadnou autobusovou dopravou, prípadne železničnou dopravou.

Opatrenia	Názov	Merateľné indikátory	Typ	Merná jednotka	Inform. zdroj	Vých. hodnota	Cieľová hodnota
Opatrenie 2.2.1	Riešenie zastávok SAD ako prvkov drobnej architektúry (prístrešky, lavičky, sedenia, informačné tabule, smetné koše, zeleň,...).	Počet zrekonštruovaných zastávok SAD	výstup	počet	obec Malinová	0	2
		Počet užívateľov podporených projektov	výsledok	počet	obec Malinová	0	900
		Počet vytvorených pracovných miest	výsledok	počet	obec Malinová	0	0

## 6.3 PROGRAM 3. TECHNICKÁ INFRAŠTRUKTÚRA

### Cieľ 3 Zabezpečiť rozvoj a rekonštrukciu technickej infraštruktúry v obci.

Opatrenia	Názov	Merateľné indikátory	Typ	Merná jednotka	Inform. zdroj	Vých. hodnota	Cieľová hodnota
Opatrenie 3.1	Výstavba inžinierskych sietí v nových lokalitách.	Celková nová plocha pre IBV	výsledok	ha	obec Malinová	0	3
		Počet nových obyvateľov obce	dopad	osoby	obec Malinová	0	50
Opatrenie 3.2	Rekonštrukcia a rozšírenie verejného osvetlenia.	Počet inštalovaných svietidiel	výsledok	počet	obec Malinová	0	25
		Zvýšenie pokrytia územia verejným osvetlením	dopad	%	obec Malinová	85	100
		Počet podporených Projektov, prostredníctvom ktorých boli vytvorené podmienky na poskytovanie nových služieb verejnej infraštruktúry	dopadu	počet	obec Malinová	0	1
Opatrenie 3.3	Rozšírenie kapacity a revitalizácia pietnych miest v obci.	Plocha zrekonštruovaného cintorína	výstup	m <sup>2</sup>	obec Malinová	0	2000
		Počet vysadených krov a drevín	výsledok	počet	obec Malinová	0	200
Opatrenie 3.4	Rekonštrukcia a rozšírenie verejného vodovodu.	Percento obyvateľov zásobovaných vodou z verejných vodovodov	kontextový	%	obec Malinová	95	99
		Dĺžka vybudovanej vodovodnej siete	výsledok	km	obec Malinová	0	2



		Počet užívateľov podporených Projektov	výsledok	počet	obec Malinová	0	900
Opatrenie 3.5	Zvýšenie kapacity elektrickej rozvodnej siete.	Zvýšenie kapacity v %	dopad	%	obec Malinová	0	20
		Počet užívateľov podporených Projektov	výsledok	počet	obec Malinová	0	900

## 6.4 PROGRAM 4. ODPADOVÉ HOSPODÁRSTVO

### Cieľ 4 Nakladanie s komunálnym a drobným stavebným odpadom

Opatrenia	Názov	Merateľné indikátory	Typ	Merná jednotka	Inform. zdroj	Vých. hodnota	Cieľová hodnota
Opatrenie 4.1	V súlade s prijatými koncepciami zabezpečiť permanentné znižovanie podielu skladovanej časti odpadov, k čomu organizovať mobilné zbery textílií, kovového odpadu, viacrstvových obalov nebezpečných odpadov.	Produkcia komunálneho odpadu	ŠÚ SR	tony	obec Malinová	0	20
		Zneškodnený komunálny odpad	MŽP SR	tony	obec Malinová	0	18
		Objem separovaného odpadu.	dopad	tony	obec Malinová	0	2
		Znižovanie objemu produkovaného odpadu	dopad	%	obec Malinová	0	5
Opatrenie 4.2	Zabezpečiť separáciu komunálneho odpadu v obci.	Objem separovaného odpadu.	dopad	tony	obec Malinová	0	2
		Znižovanie objemu produkovaného odpadu	dopad	tony	obec Malinová	0	5
		Zneškodnený komunálny odpad	MŽP SR	kontextový	obec Malinová	0	18
Opatrenie 4.3	Rekultivácia čiernych skládok.	Plocha rekultivovanej skládky KO, čiernych skládok.	výsledok	m <sup>2</sup>	obec Malinová	0	500
Opatrenie 4.4	Dostavba a dovybavenie obecného kompostoviska.	Objem uskladneného odpadu v tonách,	dopad	tony	obec Malinová	0	3
		Počet vybudovaných kompostovísk	Výsledok	počet	obec Malinová	0	1
Opatrenie 4.5	Výbudovanie prístreškov a ohrád pre umiestňovanie domového odpadu, ....	Počet užívateľov podporených projektov	výsledok	počet	obec Malinová	0	900
Opatrenie 4.6	Výstavba splaškovej kanalizačnej siete.	Dĺžka novovybudovanej splaškovej kanalizácie	výsledok	km	obec Malinová	0	8
Opatrenie 4.7	Výstavba dažďovej kanalizačnej siete.	Dĺžka novovybudovanej dažďovej kanalizácie	výsledok	km	obec Malinová	0	4

## 6.5 PROGRAM 5. ŽIVOTNÉ PROSTREDIE

### Podprogram 5.1. Informovanosť a poradenstvo

#### Cieľ 5.1 Zabezpečiť účinný systém informovanosti a poradenstva

Opatrenia	Názov	Merateľné indikátory	Typ	Merná jednotka	Inform. zdroj	Vých. hodnota	Cieľová hodnota
Opatrenie 5.1.1	Spracovať koncepciu zabezpečenia informovanosti, poradenstva a prevencie v oblasti ŽP. Trvale preferovať poradenstvo a prevenciu pred represiou.	Počet vypracovaných koncepcií	výsledok	počet	obec Malinová	0	1
		Počet užívateľov podporených projektov	výsledok	počet	obec Malinová	0	900

### Podprogram 5.2. Ochrana a racionálne využívanie vôd, ochrana pred povodňami

#### Cieľ 5.2 Zabezpečiť ochranu a racionálne využívanie vôd, ochranu pred povodňami.

Opatrenia	Názov	Merateľné indikátory	Typ	Merná jednotka	Inform. zdroj	Vých. hodnota	Cieľová hodnota
Opatrenie 5.2.1	Zabezpečiť dostatok kvalitnej pitnej vody, minimalizovať straty vo vodovodných sieťach.	Percento obyvateľov zásobovaných vodou z verejných vodovodov	kontextový	%	obec Malinová	90	99
Opatrenie 5.2.2	Výstavba protizáplavových opatrení.	Dĺžka upravených korýt	výsledok	km	obec Malinová	0	1
		Počet vytvorených poldrov	výsledok	počet	obec Malinová	0	0
		Počet vytvorených protizáplavových hrádzí	výsledok	počet	obec Malinová	0	2
Opatrenie 5.2.3	Revitalizácia a úprava korýt vodných tokov.	Dĺžka zrekonštruovaných korýt tokov	výsledok	km	obec Malinová	0	2
		Zvýšenie prietoku korýt vodných tokov	dopad	%	obec Malinová	0	50

### Podprogram 5.3. Ochrana ovzdušia

#### Cieľ 5.3 Zabezpečiť účinnú ochranu ovzdušia pred malými a strednými zdrojmi znečistenia nachádzajúcimi sa v katastrálnom území obce



Opatrenia	Názov	Merateľné indikátory	Typ	Merná jednotka	Inform. zdroj	Vých. hodnota	Cieľová hodnota
Opatrenie 5.3.1	Zabezpečiť zníženie produkovaných emisií hlavným zdrojom znečistenia – domácnosti.	Počet domácností s vykurovaním alternatívnymi zdrojmi energie	výsledok	%	obec Malinová	0	40

## Podprogram 5.4. Ochrana a rozvoj ostatných zložiek životného prostredia

### Cieľ 5.4 Realizácia účinných opatrení v oblasti ostatných zložiek životného prostredia.

Opatrenia	Názov	Merateľné indikátory	Typ	Merná jednotka	Inform. zdroj	Vých. hodnota	Cieľová hodnota
Opatrenie 5.4.1	Realizácia protierózných opatrení.	Celková plocha s realizovanými opatreniami	výstup	ha	obec Malinová	0	2
		Počet užívateľov podporených Projektov	výsledok	počet	obec Malinová	0	900
		Počet vysadených nových krovin a stromov,	výsledok	počet	obec Malinová	0	50
Opatrenie 5.4.2	Výstavba a revitalizácia oddychových zón v obci.	Plocha zrekonštruovaných OZ	výsledok	m <sup>2</sup>	obec Malinová	0	1500
		Počet vysadených krov a drevín	výsledok	počet	obec Malinová	0	50

## 6.6 PROGRAM 6. SOCIÁLNE SLUŽBY A ZDRAVOTNÍCTVO

### Podprogram 6.1. Sociálne služby

#### Cieľ 6.1 Doplniť chýbajúcu infraštruktúru sociálnych zariadení v obci a zvýšiť ich kvalitu.

Opatrenia	Názov	Merateľné indikátory	Typ	Merná jednotka	Inform. zdroj	Vých. hodnota	Cieľová hodnota
Opatrenie 6.1.1	Zriadenie denného stacionára.	Počet užívateľov podporených projektov	výsledku	počet	obec Malinová	0	15
		Počet podporených Projektov	výsledku	počet	obec Malinová	0	1
Opatrenie 6.1.2	Zriadenie centra pre matky s deťmi.	Počet užívateľov podporených projektov	výsledku	počet	obec Malinová	0	5
		Počet podporených projektov	výsledku	počet	obec Malinová	0	1
		Počet vytvorených pracovných miest	výsledku	počet	obec Malinová	0	0
Opatrenie 6.1.3	Zabezpečenie stravovania pre dôchodcov a soc. odkázaných.	Počet podporených projektov	výsledku	počet	obec Malinová	0	1
		Počet vydaných jedál za deň	výsledku	m <sup>2</sup>	obec Malinová	0	20
		Počet užívateľov podporených projektov	výsledku	počet	obec Malinová	0	20
Opatrenie 6.1.4	Výstavba nájomných bytových domov 2 x 6 b.j.	Počet užívateľov podporených projektov	výsledku	počet	obec Malinová	0	50
		Počet podporených projektov	výsledku	počet	obec Malinová	0	2
		Počet vytvorených pracovných miest	výsledku	počet	obec Malinová	0	0

### Podprogram 6.2. Zdravotnícke služby

#### Cieľ 6.2 Zlepšiť úroveň poskytovania zdravotníckych a sociálnych služieb.

Opatrenia	Názov	Merateľné indikátory	Typ	Merná jednotka	Inform. zdroj	Vých. hodnota	Cieľová hodnota
Opatrenie 6.2.1	Podpora poradenskej činnosti.	Počet užívateľov podporených projektov	výsledku	počet	obec Malinová	0	10
		Počet podporených projektov	výstupu	počet	obec Malinová	0	1
Opatrenie 6.2.2	Zabezpečiť dostupnosť zdravotnej starostlivosti pre dospelých občanov.	Počet podporených projektov, prostredníctvom ktorých boli vytvorené podmienky na poskytovanie nových služieb verejnej infraštruktúry	dopadu	počet	obec Malinová	0	1
		Počet užívateľov podporených projektov	výsledku	počet	obec Malinová	0	900

### Podprogram 6.3. Služby zamestnanosti

#### Cieľ 6.3 Zlepšenie zamestnanosti a sociálnej inklúzie rizikových skupín obyvateľov obce.

Opatrenia	Názov	Merateľné indikátory	Typ	Merná jednotka	Inform. zdroj	Vých. hodnota	Cieľová hodnota
-----------	-------	----------------------	-----	----------------	---------------	---------------	-----------------



Opatrenie 6.3.1	Realizácia vzdelávacích kurzov v oblasti malého podnikania.	počet úspešných absolventov programov ČZV podporených z projektov OPV	výstup	absolútny počet	obec Malinová	0	20
		produktivita práce ako dôsledok rozvoja ľudského kapitálu	vplyv	%	obec Malinová	20	75
Opatrenie 6.3.2	Podpora klientov formou individuálneho poradenstva, posudzovania individuálnych schopností a vypracovávaní individuálnych akčných plánov a rozvoj celoživotného poradenstva.	Počet užívateľov podporených projektov	výsledku	počet	obec Malinová	0	20
		Počet podporených projektov	výstupu	počet	obec Malinová	0	1
Opatrenie 6.3.3	Podpora poradensko-vzdelávacích aktivít zameraných na získavanie sociálnych zručností pri hľadaní si zamestnania a komunikácie s potenciálnym zamestnávateľom pre znevýhodnených uchádzačov o zamestnanie.	Počet užívateľov podporených projektov	výsledku	počet	obec Malinová	0	20
		Počet podporených projektov	výstupu	počet	obec Malinová	0	5
		Zníženie nezamestnanosti	dopad	%	obec Malinová	0	10
		Počet novozaložených podnikateľských subjektov	dopad	%	obec Malinová	0	5

## 6.7 PROGRAM 7. VZDELÁVANIE A ŠPORT

### Podprogram 7.1. Vzdelávanie

**Cieľ 7.1 Zabezpečiť rozvoj a údržbu infraštruktúry vzdelávania a zabezpečenie podmienok pre efektívnu vzdelávaciu činnosť v obci.**

Opatrenia	Názov	Merateľné indikátory	Typ	Merná jednotka	Inform. zdroj	Vých. hodnota	Cieľová hodnota
Opatrenie 7.1.1	Modernizácia zariadení predškolskej výchovy.	Výmera vybudovaných priestorov v m <sup>2</sup>	výstup	m <sup>2</sup>	obec Malinová	0	0
		Výmera zrevitalizovaných priestorov v m <sup>2</sup>	výstupu	m <sup>2</sup>	obec Malinová	0	1500
		Počet užívateľov podporených projektov	výsledku	počet	obec Malinová	0	30
Opatrenie 7.1.2	Podpora záujmovej činnosti.	Výmera vybudovaných priestorov v m <sup>2</sup>	výstup	m <sup>2</sup>	obec Malinová	0	0
		Výmera zrevitalizovaných priestorov v m <sup>2</sup>	výstupu	m <sup>2</sup>	obec Malinová	0	100
		Počet užívateľov podporených projektov	výsledku	počet	obec Malinová	0	30

### Podprogram 7.2. Šport

**Cieľ 7.2. Zabezpečiť trvalé skvalitňovanie vyváženej ponuky výkonnostného a rekreačného športu.**

Opatrenia	Názov	Merateľné indikátory	Typ	Merná jednotka	Inform. zdroj	Vých. hodnota	Cieľová hodnota
Opatrenie 7.2.1	Výstavba a rekonštrukcia športovej infraštruktúry.	Počet vybudovaných ihrísk	výsledku	počet	obec Malinová	0	4
		Počet organizovaných športových podujatí	výsledku	počet	obec Malinová	0	10
		Počet užívateľov podporených projektov	výsledku	počet	obec Malinová	0	50
Opatrenie 7.2.2	Rozvoj mimoškolskej činnosti – športové kluby, turistika, kultúrne krúžky.	Počet organizovaných športových podujatí	výsledku	počet	obec Malinová	0	10
		Počet užívateľov podporených projektov	výsledku	počet	obec Malinová	0	40

## 6.8 PROGRAM 8. KULTÚRA

### Podprogram 8.1. Kultúrna infraštruktúra

**Cieľ 8.1 Zachovanie kultúrno-historického potenciálu obce a rozvoj kultúrnych, informačných a voľnočasových aktivít v nadväznosti na rozvoj cestovného ruchu na regionálnej a miestnej úrovni.**

Opatrenia	Názov	Merateľné indikátory	Typ	Merná jednotka	Inform. zdroj	Vých. hodnota	Cieľová hodnota
Opatrenie 8.1.1	Výstavba multifunkčného kultúrneho zariadenia.	Výmera zrekonštruovaných priestorov v m <sup>2</sup>	výstup	m <sup>2</sup>	obec Malinová	0	300
		Zníženie koeficientu prestupu tepla,	dopad	%	obec Malinová	0	30
		Plocha zrekonštruovanej strešnej krytiny,	výstup	m <sup>2</sup>	obec Malinová	0	500
Opatrenie	Rekonštrukcia priestorov	Výmera zrekonštruovaných priestorov	výstup	m <sup>2</sup>	obec	0	150



8.1.2	pre zriadenie pamätnej izby obce.	v m <sup>2</sup>			Malinová		
		Zníženie koeficientu prestupu tepla,	dopad	%	obec Malinová	0	30
		Plocha zrekonštruovanej strešnej krytiny,	výstup	m <sup>2</sup>	obec Malinová	0	200
		Počet návštevníkov zariadení	dopad	počet	obec Malinová	0	300
Opatrenie 8.1.3	Rekonštrukcia a obnova kultúrnych pamiatok.	Počet zrekonštruovaných objektov	výstup	počet	obec Malinová	0	2
		Počet návštevníkov zariadení	dopad	počet	obec Malinová	0	300

## Podprogram 8.2. Organizačné zabezpečenie

### Cieľ 8.2 Organizačne zabezpečiť ponuku kultúrnych podujatí v obci.

Opatrenia	Názov	Merateľné indikátory	Typ	Merná jednotka	Inform. zdroj	Vých. hodnota	Cieľová hodnota
Opatrenie 8.2.1	Spracovať kalendár kultúrnych podujatí na celý rok, tento priebežne aktualizovať. Rozšíriť žánrovú ponuku s orientáciou na hodnotný kultúrny prínos.	Počet spracovaných reklamných informačných letákov	výsledku	počet	obec Malinová	0	1
		Počet nových návštevníkov obce	výsledku	počet	obec Malinová	0	500

## Podprogram 8.3. Propagácia v oblasti kultúry

### Cieľ 8.3 Vytvorenie podmienok na efektívnu propagáciu obce v oblasti kultúry.

Opatrenia	Názov	Merateľné indikátory	Typ	Merná jednotka	Inform. zdroj	Vých. hodnota	Cieľová hodnota
Opatrenie 8.3.1	Spracovať globálnu koncepciu „propagácie“ histórie obce v multimediálnej forme.	Počet spracovaných reklamných informačných letákov, multimediálnych prezentácií	výsledku	počet	obec Malinová	0	0
		Počet nových návštevníkov obce	výsledok	počet	obec Malinová	0	500
Opatrenie 8.3.2	Propagácia kultúry na Internete prostredníctvom www stránky obce.	Počet nových prístupov na www stránku	výsledok	počet	obec Malinová	0	300
		Počet nových návštevníkov obce	dopad	počet	obec Malinová	0	500
		Počet propagovaných kultúrnych podujatí	výsledok	počet	obec Malinová	0	1

## 6.9 PROGRAM 9. PROPAGÁCIA A CESTOVNÝ RUCH

### Podprogram 9.1. Propagácia obce

#### Cieľ 9.1 Zabezpečiť účinnú propagáciu obce.

Opatrenia	Názov	Merateľné indikátory	Typ	Merná jednotka	Inform. zdroj	Vých. hodnota	Cieľová hodnota
Opatrenie 9.1.1	Aktualizácia www stránky obce.	Počet nových prístupov na www stránku	výsledok	počet	obec Malinová	1900	500
Opatrenie 9.1.2	Podpora budovania informačných tabúlí v obce.	Počet nových inštalovaných tabúlí	výsledok	počet	obec Malinová	0	5
		Počet nových návštevníkov obce	dopad	počet	obec Malinová	0	750

### Podprogram 9.2. Rekreačno - relaxačné zázemie obce.

#### Cieľ 9.2 Budovanie relaxačno – rekreačného zázemia obce.

Opatrenia	Názov	Merateľné indikátory	Typ	Merná jednotka	Inform. zdroj	Vých. hodnota	Cieľová hodnota
Opatrenie 9.2.1	Podpora vytvárania nových atrakcií v obci.	Počet vytvorených nových pracovných miest	dopad	počet	obec Malinová	0	15
		Počet nových návštevníkov obce	výsledok	počet	obec Malinová	0	700
		Tržby z predaja služieb	dopad	€	obec Malinová	0	100 tis.

### Podprogram 9.3. Cestovný ruch.

#### Cieľ 9.3 Podporovať podnikateľské aktivity v cestovnom ruchu.

Opatrenia	Názov	Merateľné indikátory	Typ	Merná jednotka	Inform. zdroj	Vých. hodnota	Cieľová hodnota
Opatrenie 9.3.1	Uzavrieť s podnikateľmi dohody o poskytovaní	Počet uzatvorených dohôd	výsledok	počet	obec Malinová	0	1



	služieb v agroturistike a cestovnom ruchu a o propagovaní ich služieb obcami.	Počet nových atrakcií obce	výsledok	počet	obec Malinová	0	2
		Počet nových propagačných materiálov	výsledok	počet	obec Malinová	0	1
		Počet nových návštevníkov obce	výsledok	počet	obec Malinová	0	500
Opatrenie 9.3.2	Podporovať podnikateľské subjekty, neziskové organizácie a inštitúcie pri získavaní finančných prostriedkov z grantov a fondov EÚ.	Počet nových atrakcií obce	výsledok	počet	obec Malinová	0	2
		Objem získaných prostriedkov	výstup	mil. €	obec Malinová	0	-
		Počet nových návštevníkov obce	výsledok	počet	obec Malinová	0	500
		Počet užívateľov podporených projektov	výsledku	počet	obec Malinová	0	500

## 6.10 PROGRAM 10. ADMINISTRATÍVA A BEZPEČNOSŤ

### Podprogram 10.1. Administratíva

**Cieľ 10.1 Zabezpečiť rozvoj administratívnej infraštruktúry a podmienok na výkon samosprávnych funkcií v obci**

Opatrenia	Názov	Merateľné indikátory	Typ	Merná jednotka	Inform. zdroj	Vých. hodnota	Cieľová hodnota
Opatrenie 10.1.1	Komplexná rekonštrukcia budovy obecného úradu.	Počet podporených projektov, prostredníctvom ktorých boli vytvorené podmienky na poskytovanie nových služieb verejnej infraštruktúry	dopadu	počet	obec Malinová	0	1
		Počet zrekonštruovaných miestností	dopadu	počet	obec Malinová	0	7
		Počet vytvorených pracovných miest	výsledok	počet	obec Malinová	0	0
		Celková zateplená plocha	výsledok	m <sup>2</sup>	obec Malinová	0	300

### Podprogram 10.2. Bezpečnosť

**Cieľ 10.2 Vytvorenie podmienok na znižovanie kriminality v obci a ochranu majetku obyvateľov a ostatných subjektov v obci.**

Opatrenia	Názov	Merateľné indikátory	Typ	Merná jednotka	Inform. zdroj	Vých. hodnota	Cieľová hodnota
Opatrenie 10.2.1	Zriadenie kamerového systému.	Počet nainštalovaných kamier	výsledok	počet	obec Malinová	0	3
		Zníženie kriminality	dopad	%	obec Malinová	0	40
		Pokrytie územia	dopad	%	obec Malinová	0	50

## 6.11 PROGRAM 11. INFORMATIZÁCIA OBCE

### Podprogram 11.1. Budovanie a rozvoj informačnej infraštruktúry.

**Cieľ 11.1 Zabezpečiť technické podmienky na prechod samosprávy na nový typ vládnutia - e - government.**

Opatrenia	Názov	Merateľné indikátory	Typ	Merná jednotka	Inform. zdroj	Vých. hodnota	Cieľová hodnota
Opatrenie 11.1.1	Rozvoj infraštruktúry informačných systémov samosprávy.	% obyvateľov, ktorí využili internet v priebehu posledných 3 mesiacov na interakciu s verejnými inštitúciami	dopad	%	obec Malinová	10	20
		% podnikov, ktoré využili internet v priebehu posledných 3 mesiacov na interakciu s verejnými inštitúciami	dopad	%	obec Malinová	20	40
		Podiel transakčných typov služieb na celkovom počte základných verejných e-služieb	dopad	%	obec Malinová	10	20
Opatrenie 11.1.2	Zavádzanie efektívnych elektronických služieb poskytovaných na úrovni samosprávy.	on-line dostupnosť 20 základných verejných služieb	dopad	%	obec Malinová	5	30
		Počet potrebných dokumentov pri vybavení agendy spojenej s vybranou životnou udalosťou	výsledok	Počet	obec Malinová	3	1
		% obyvateľov, ktorí využili internet v priebehu posledných 3 mesiacov na interakciu s verejnými inštitúciami	dopad	%	obec Malinová	5	30
		% podnikov, ktoré využili internet v priebehu posledných 3 mesiacov na interakciu s verejnými inštitúciami	dopad	%	obec Malinová	10	20
		Podiel transakčných typov služieb na celkovom počte základných verejných e-služieb	dopad	%	obec Malinová	20	40



## Podprogram 11.2. Počítačová gramotnosť.

Cieľ 11.2 Zvýšenie počítačovej gramotnosti obyvateľov a pracovníkov samosprávy.							
Opatrenia	Názov	Merateľné indikátory	Typ	Merná jednotka	Inform. zdroj	Vých. hodnota	Cieľová hodnota
Opatrenie 11.2.1	Podpora zvyšovania počítačového vedomia u pracovníkov samosprávy.	Počet užívateľov podporených Projektov	výsledku	počet	obec Malinová	0	3
		Počet podporených projektov	výstupu	počet	obec Malinová	0	1
		% pracovníkov ovládajúcich 5 zo 6 základných IT zručností	dopad	%	obec Malinová	50	100
Opatrenie 11.2.2	Podpora zvyšovania počítačového vedomia u obyvateľov obce.	Počet užívateľov podporených projektov	výsledku	počet	obec Malinová	0	100
		Počet podporených projektov	výstupu	počet	obec Malinová	0	5
		% obyvateľov ovládajúcich 5 zo 6 základných IT zručností	dopad	%	obec Malinová	10	20
Opatrenie 11.2.3	Podpora vzdelávacích aktivít zameraných na zvyšovanie zručností a vedomostí o internete a motiváciu k používaniu internetu a elektronických služieb.	Počet užívateľov podporených projektov	výsledku	počet	obec Malinová	0	100
		Počet podporených projektov	výstupu	počet	obec Malinová	0	5
		Podiel transakčných typov služieb na celkovom počte základných verejných e-služieb	dopad	%	obec Malinová	5	30
		% obyvateľov, ktorí využili internet v priebehu posledných 3 mesiacov na interakciu s verejnými inštitúciami	dopad	%	obec Malinová	10	20
		% podnikov, ktoré využili internet v priebehu posledných 3 mesiacov na interakciu s verejnými inštitúciami	dopad	%	obec Malinová	20	40
		% obyvateľov ovládajúcich 5 zo 6 základných IT zručností	dopad	%	obec Malinová	10	20



**Realizačná časť** Programu hospodárskeho rozvoja a sociálneho rozvoja obce Malinová  
2015 - 2024



Realizačná časť je zameraná na popis postupov inštitucionálneho zabezpečenia formou partnerstva a organizačné zabezpečenie realizácie programu rozvoja obce, systém monitorovania a hodnotenia plnenia programu rozvoja obce s ustanovením merateľných ukazovateľov, vecný a časový harmonogram realizácie programu rozvoja obce formou akčných plánov.

## **7 INŠTITUCIONÁLNE A ORGANIZAČNÉ ZABEZPEČENIE REALIZÁCIE PHRSR OBCE MALINOVÁ**

Obecný úrad zabezpečuje trvalo udržateľný hospodársky rozvoj, sociálny rozvoj a územný rozvoj prostredníctvom PHRSR a Akčných plánov. Obecný úrad v súčinnosti s poslancami OZ a zriadenými komisiami pripravuje vízie, stratégie, iniciuje aktivity strategického rozvoja obce, vykonáva stratégiu regionálneho rozvoja, vypracováva program hospodárskeho a sociálneho rozvoja, koordinuje spoluprácu na jeho vypracovaní, spolupracuje s externým prostredím, vedie databázy kontaktov, vedie prehľad o organizáciách tretieho sektora, pomáha a vytvára podmienky na ich činnosť. Úrad analyzuje potreby, ktoré sa plánujú prefinancovať z príspevkov na projekty, sleduje výzvy na predkladanie žiadostí, legislatívu, pravidlá, pri príprave spolupracuje s vecnými útvarmi a externým prostredím, vytvára podmienky pre realizáciu projektov, monitoruje priebeh realizácie projektov, zúčastňuje sa na kontrole práce na projektoch, kontroluje práce na realizácii projektov a hodnotí ukončené projekty, sleduje legislatívu a pravidlá pre čerpanie fondov EÚ a grantov, komunikuje s riadiacim orgánom, monitoruje realizáciu projektov.

Koordinácia efektívnej a účinnej implementácie PHRSR obce bude zabezpečená prostredníctvom príslušných komisií OZ.

Obecné zastupiteľstvo kontroluje dosahovanie stanovených cieľov PHRSR obce Malinová. Pravidelne sleduje a hodnotí výsledky implementácie PHRSR. Orgány a inštitúcie štátnej správy všetkých oblastí spoločensko-ekonomického a kultúrneho života, ktoré realizáciou svojich rozvojových aktivít prispievajú k napĺňaniu cieľov PHRSR obce a vstupujú do partnerstiev územnej spolupráce. Podnikateľské subjekty, združenia podnikateľských subjektov, zamestnávateľa – koordinujúce aktivity na napĺňanie cieľov PHRSR a vstupujúce do partnerstiev na mimosektorovej báze, podnikateľský subjekt – samospráva – tretí sektor. Záujmové spolky a združenia, občianske združenia – realizujúci svoje rozvojové aktivity v koordinácii s obcou Malinová, v súlade s opatreniami a aktivitami PHRSR obce Malinová, podporujúcimi vyvážený regionálny rozvoj územia mesta. Ostatní socio-ekonomickí partneri – podieľajúcich sa na realizovaní akčných plánov v súlade s PHRSR obce Malinová na roky 2015 – 2024.

### *Inštitucionálne a organizačné zabezpečenie realizácie akčných plánov obce Malinová*

Implementácia PHRSR obce Malinová sa bude realizovať aj prostredníctvom konkrétnych Akčných plánov. Akčné plány PHRSR by mali byť priamo napojené na rozpočet mesta a zároveň reflektujú kompetencie mesta.

Návrh systému riadenia a implementácie akčných plánov PHRSR obce Malinová je nasledovný:

- Obecné zastupiteľstvo monitoruje implementáciu akčných plánov obce Malinová. Posudzuje a schvaľuje návrhy na zmenu a doplnenie akčných plánov.
- Realizáciu konkrétnych projektov Akčného plánu obce Malinová budú zabezpečovať pracovníci úradu a starosta obce.
- Kontrolným orgánom budú poverené jednotlivé komisie Obecného zastupiteľstva obce Malinová.

Realizácia vyžaduje pravidelnú systematickú prácu skupín odborníkov a pracovníkov samosprávy. Na tento účel sa doporučuje zriadiť nasledovné orgány s prepojením na vlastné ľudské zdroje:

#### *Výbor pre PHRSR*

Poradný orgán zložený zo starostu a poslancov obecného zastupiteľstva. Úlohou výboru bude v intervale minimálne dva krát do roka posúdiť Správu o realizácii PHRSR a stav finančného čerpania prostriedkov, dopadovú analýzu PHRSR, plán na ďalšie obdobie a navrhovať stratégiu rozvoja a doplnenie úloh a opatrení, ktoré neboli uvedené v PHRSR.

#### *Komisia strategického rozvoja*



Výkonný útvar, zabezpečujúci plánovanie a realizáciu úloh PHRSR. Úlohou útvaru bude: vypracovávať Opatrenia, koordinovať Opatrenia, monitorovať realizáciu Projektov, vypracovávať dopadové analýzy Projektov, spolupracovať s inými partnermi doma a v zahraničí na realizácii Projektov, vyhľadávať potenciálne zdroje a partnerstvá na realizáciu úloh PHRSR, dohliadať nad ekonomickým čerpaním Projektových prostriedkov, zbierať podklady o Projektoch v rámci PHRSR realizovaných inými subjektami, viesť aktuálnu analýzu demografie a štruktúry ekonomických charakteristík obce, sledovať podnikateľskú klímu a vzájomný vzťah odvetví v obci, poskytovať asistenciu podnikom vytváraním všestranných komunikačných kanálov, atď.

#### *Koordinátor pre stratégiu*

Bude mať za úlohu: fungovať ako výkonný tajomník, koordinovať realizáciu PHRSR, predkladať správy, podieľať sa na určovaní priorít realizácie PHRSR, koordinovať stretnutia, podnety, požiadavky predstaviteľov rozhodujúcich odvetví na území obce, zaznamenávať dôležité trendy v hospodárstve majúce dopad na vývoj obce, podieľať sa na budovaní verejno-súkromných partnerstiev, zúčastňovať sa na dôležitých domácich a zahraničných stretnutiach, konferenciách, zameraných na rozvoj obce.

#### *Vlastní zamestnanci*

Do realizácie PHRSR budú zapojení aj ostatní zamestnanci.

## 7.1 SYSTÉM MONITOROVANIA A HODNOTENIA PLNENIA PHRSR

Medzi kľúčové činnosti a procesy nevyhnutné pre správne zabezpečenie implementácie PHRSR patria aj monitorovanie a hodnotenie na úrovni programu i jednotlivých projektov. Základom nového strategického prístupu v oblasti monitoringu a hodnotenia pre programové obdobie 2015 – 2024 je dôraz kladený na jasné definovanie cieľov a orientácia na výsledky intervencií. Jednotné a správne porozumenie nového výsledkovo orientovaného prístupu k politike súdržnosti EÚ je kľúčovým faktorom efektívnej prípravy a realizácie programového obdobia 2014 - 2020. Premenu plánovaných vstupov, výstupov a výsledkov na skutočné vstupy, výstupy a dosiahnuté výsledky prostredníctvom výberu a implementácie projektov možno pozorovať v reálnom čase pomocou monitorovacích mechanizmov. Monitorovanie, ktorého dominantným nástrojom sú merateľné ukazovatele, je teda zamerané predovšetkým na sledovanie efektivity implementačných a riadiacich mechanizmov programu a na dosahovanie cieľov programu. Na rozdiel od vstupov a výstupov, skutočne dosiahnutý výsledok je okrem realizácie programu daný aj externými faktormi mimo dosahu programu. Externé faktory môžu mať na dosahovanie výsledku minimálny alebo výraznejší vplyv. Práve preto je pri tvorbe programu kľúčové identifikovať pokiaľ možno všetky faktory, ktoré môžu ovplyvniť dosahovanie zvoleného výsledku a rozhodnúť, ktoré z nich budú predmetom programu. Z tohto dôvodu je určenie celkového skutočne dosiahnutého výsledku t.j. reálneho dopadu (dosahu) programu na zmenu sociálno-ekonomickej reality možné len na základe vykonania hodnotenia dopadov.

Dopady nebudú merané prostredníctvom ukazovateľov, ale vhodne zvolenými metódami hodnotenia. Hodnotenie vychádza z údajov získaných na základe monitorovania, kombinuje ich s ďalšími údajmi a poskytuje pridanú hodnotu pre proces učenia, zdokonaľovania a zvyšovania transparentnosti verejných politík tým, že analyzuje unikátnu špecifickú situáciu hodnoteného programu. Hľadá súvislosti, ktoré nie sú evidentné a dopady, ktoré neboli plánované, poskytuje relevantné dôkazy. Stanovenie vhodných výstupových a najmä výsledkových merateľných ukazovateľov je kľúčové, aby bolo možné merať a spätne vyhodnotiť dosahovanie plánovanej zmeny sociálno-ekonomickej reality. Výstupové merateľné ukazovatele pre všetky prioritné osi PHRSR je potrebné definovať v závislosti od plánovaných aktivít a projektov, ktoré prispievajú k dosiahnutiu plánovaného výsledku. Zvoliť by mali len tie merateľné ukazovatele, ktoré vystihujú podstatu výstupov priorít a prioritných osí PHRSR. Cieľové hodnoty predstavujú kvalifikovaný odhad, ktorý môže byť v prípade potreby upravený na základe vývoja implementácie. Pri stanovovaní cieľových hodnôt je vhodné vychádzať zo skúseností s implementáciou podobných projektov v minulosti, z dostupných cenníkov, prípadne smerných ukazovateľov (tzv. benchmarkov).

#### *Monitoring*

Významným predpokladom pre úspešné napĺňanie cieľov PHRSR obce Malinová je posilnenie postavenia miestnej samosprávy pri implementácii samotného programu. Zároveň je potrebné, aby miestna samospráva aktívne iniciovala vznik partnerstiev (spolupráce) s významnými socioekonomickými aktérmi pôsobiacimi na území obce. Úlohou miestnej samosprávy je pravidelné monitorovanie a vyhodnocovanie plnenia PHRSR obce Malinová. Hlavným cieľom monitorovania je pravidelné sledovanie realizácie cieľov Programu a projektov s využitím systému merateľných ukazovateľov. Výstupy z monitorovania zabezpečujú pre obec Malinová vstupy pre rozhodovanie pre účely zlepšenia implementácie PHRSR, vypracovávanie priebežných správ a záverečnej správy o vykonávaní PHRSR a podklady pre rozhodovanie obecného zastupiteľstva obce Malinová (napr. v



súvislosti s prípadnou revíziou PHRSR). Monitorovanie a hodnotenie zabezpečujú všetky subjekty zúčastnené na riadení PHRSR v rozsahu zadefinovaných úloh a zodpovedností (definované v PHRSR obce Malinová). V súvislosti s implementáciou PHRSR je monitorovanie na úrovni individuálnych projektov zabezpečované, v rámci príslušných opatrení, zodpovednými projektovými manažermi (projektový manažér, poverený zástupca zodpovedný za realizáciu projektu).

Monitorovanie na úrovni cieľov a prioritných osí PHRSR ako celku bude zabezpečovať OcÚ Malinová. Údaje získané v procese monitorovania predstavujú významný zdroj informácií pre riadenie PHRSR a pre prijímanie rozhodnutí OcÚ Malinová a Obecného zastupiteľstva. Zároveň sú využívané v procese hodnotenia PHRSR, resp. jeho rôznych aspektov. Monitorovanie (a následne hodnotenie) prebieha na základe systému merateľných ukazovateľov.

Ciele PHRSR sa definujú a následne kvantifikujú v procese programovania prostredníctvom sústavy merateľných ukazovateľov. Ukazovatele sú záväzné pre všetky subjekty a sú súčasťou PHRSR obce Malinová. Napĺňanie zadefinovaných ukazovateľov predstavuje najdôležitejší nástroj pre monitorovanie a hodnotenie napĺňania cieľov PHRSR. Rámcové merateľné ukazovatele PHRSR sú uvedené na konci programovej časti PHRSR obce Malinová na roky 2015 - 2024. Monitorovanie začína na najnižšom stupni – na úrovni projektu. Pre potreby monitorovania je projekt základnou jednotkou, ktorá je analyzovaná prostredníctvom relevantných zozbieraných údajov.

#### *Hodnotenie*

V súlade so systémom riadenia, definovaným v PHRSR, hodnotenie predstavuje proces, ktorý systematicky skúma prínos z realizácie PHRSR a jeho súlad s cieľmi stanovenými v PHRSR a analyzuje účinnosť realizačných procesov a vhodnosť nastavenia jednotlivých opatrení a skupiny aktivít a pripravuje odporúčania na zvýšenie ich efektívnosti. Počas programového obdobia (roky 2015 – 2024) sa odporúča vykonávať priebežné hodnotenia a po ukončení programového obdobia, tzv. následné hodnotenie. Výsledky sa zverejňujú podľa platných predpisov o prístupe k informáciám. Proces hodnotenia z hľadiska jeho vykonávania je rozdelený na interné a externé hodnotenie. Pri internom hodnotení je v procese hodnotenia realizovaný vlastnými (internými) kapacitami subjektu zodpovedného za administratívne zabezpečenie realizácie PHRSR, naopak na externom hodnotení sa podieľa externý subjekt (iná právnická alebo fyzická osoba).

#### *Priebežné hodnotenie*

Proces priebežného hodnotenia má formu série hodnotení, ktorých cieľom je kontinuálne počas implementácie Programu skúmať rozsah, do akého sa využili prostriedky, skúmať efektívnosť a účinnosť programovania a sociálno-ekonomický dopad. Zároveň identifikuje faktory, ktoré prispeli k úspechu alebo neúspechu implementácie Programu vrátane udržateľnosti a identifikovania vhodných postupov. Hodnotenie sa vykonáva systematicky a priebežne počas celého trvania Programu až po predloženie Záverečnej správy Programu. Priebežné hodnotenia sa odporúča vykonávať raz ročne. Hodnotiace obdobie je obdobie od 1.januára do 31. decembra príslušného roka. Správu z hodnotenie predkladá OcÚ obecnému zastupiteľstvu obce Malinová najneskôr do 6 mesiacov po uplynutí príslušného hodnotiaceho obdobia. Základnými podkladmi pre prípravu hodnotenia sú monitorovacie správy projektov realizovaných v rámci príslušného PHRSR a priebežné správy o implementovaní PHRSR predkladané Obecnému zastupiteľstvu obce Malinová. Výsledky hodnotenia sú podkladom pre rozhodnutia OcÚ a Obecné zastupiteľstvo obce Malinová pri riadení realizácie PHRSR s účelom dosiahnuť žiaduci pokrok smerom k naplneniu hlavných ekonomických, sociálnych a environmentálnych cieľov.

#### *Následné hodnotenie*

Následné hodnotenie skúma rozsah, v akom sa využili zdroje, účinnosť a efektívnosť programovania a sociálno-ekonomický vplyv. Následné hodnotenie určí faktory, ktoré prispeli k úspechu alebo neúspechu vykonávania PHRSR a určí osvedčené postupy. Výstupom následného hodnotenia je Záverečná správa o hodnotení PHRSR obce Malinová. Hodnotiace obdobie pri následnom hodnotení predstavuje obdobie celej realizácie PHRSR (tzv. programové obdobie. Programové obdobie začína dňom schválenia Programu príslušným monitorovacím výborom a končí 31.12.2024. Vypracovanie Záverečnej správy zabezpečí OcÚ Malinová, ktorý ju do 6 mesiacov od ukončenia programového obdobia predkladá obecnému zastupiteľstvu.



### Formulár č. R 5 - Plán hodnotenia a monitorovania

Plán priebežných hodnotení PHRSR na programové obdobie 2015 - 2024		
Typ hodnotenia	Vykonat' prvýkrát	Dôvod vykonania/ periodicita
<b>Strategické hodnotenie</b>	v roku 2020	podľa rozhodnutia obce/koordinátora PHRSR a vzniknutej spoločenskej potreby.
<b>Operatívne hodnotenie</b>		
Tematické hodnotenie časti PHRSR	v roku 2016, 2018, 2020, 2022	téma hodnotenia identifikovaná ako riziková časť vo výročnej monitorovacej správe za predchádzajúci kalendárny rok
Ad hoc mimoriadne hodnotenie	podľa potreby	pri značnom odklone od stanovených cieľov a doľahnutých hodnôt ukazovateľov pri návrhu na revíziu PHRSR
Ad hoc hodnotenie celého PHRSR alebo jeho časti	na konci programovacieho obdobia	na základe rozhodnutia starostu/primátora, kontrolného orgánu obce/mesta, podnetu poslancov; na základe protokolu NKÚ SR, správy auditu ...

Zdroj: Príloha k metodike PHRSR, 2014, s.25.

## 7.2 KOMUNIKAČNÝ PLÁN

Obec bude priebežne informovať o realizácii PHRSR prostredníctvom verejných zasadnutí OZ, ako aj prostredníctvom vlastnej www stránky. Na stránke sa budú priebežne publikovať schválené monitorovacie správy, ktoré boli schválené obecným zastupiteľstvom. V prípravnej fáze monitorovacej správy budú môcť zúčastnené strany pripomienkovať predkladaný materiál. Zodpovedný za pravidelné informovanie bude OcÚ Malinová.

### Formulár č. R 1 - Komunikačný plán pre fázu realizácie PHRSR

P. č.	Časový rámec	Miesto konania	Cieľová skupina	Forma	Téma, ciele	Vstupné údaje	Výstupy
1.	01/2016	OcÚ	poslanci, obyvatelia, neziskové a podnikateľské subjekty	verejné prerokovanie	Prepojenie PHRSR a programového rozpočtovania, hodnotenie plnenia za predchádzajúci rok	Hodnotiaca a monitorovacia správa plnenia PHRSR, rozpočet na príslušný rok, Výročná správa obce, Záverečný účet	Monitorovacia správa, Uznesenie OZ
2.	01/2017	OcÚ	poslanci, obyvatelia, neziskové a podnikateľské subjekty	verejné prerokovanie	Prepojenie PHRSR a programového rozpočtovania, hodnotenie plnenia za predchádzajúci rok	Hodnotiaca a monitorovacia správa plnenia PHRSR, rozpočet na príslušný rok, Výročná správa obce, Záverečný účet	Monitorovacia správa, Uznesenie OZ
3.	01/2018	OcÚ	poslanci, obyvatelia, neziskové a podnikateľské subjekty	verejné prerokovanie	Prepojenie PHRSR a programového rozpočtovania, hodnotenie plnenia za predchádzajúci rok	Hodnotiaca a monitorovacia správa plnenia PHRSR, rozpočet na príslušný rok, Výročná správa obce, Záverečný účet	Monitorovacia správa, Uznesenie OZ
4.	01/2019	OcÚ	poslanci, obyvatelia, neziskové a podnikateľské subjekty	verejné prerokovanie	Prepojenie PHRSR a programového rozpočtovania, hodnotenie plnenia za predchádzajúci rok	Hodnotiaca a monitorovacia správa plnenia PHRSR, rozpočet na príslušný rok, Výročná správa obce, Záverečný účet	Monitorovacia správa, Uznesenie OZ
5.	01/2020	OcÚ	poslanci, obyvatelia, neziskové a podnikateľské subjekty	verejné prerokovanie	Prepojenie PHRSR a programového rozpočtovania, hodnotenie plnenia za predchádzajúci rok	Hodnotiaca a monitorovacia správa plnenia PHRSR, rozpočet na príslušný rok, Výročná správa obce, Záverečný účet	Monitorovacia správa, Uznesenie OZ
6.	01/2021	OcÚ	poslanci, obyvatelia, neziskové a podnikateľské subjekty	verejné prerokovanie	Prepojenie PHRSR a programového rozpočtovania, hodnotenie plnenia za predchádzajúci rok	Hodnotiaca a monitorovacia správa plnenia PHRSR, rozpočet na príslušný rok, Výročná správa obce, Záverečný účet	Monitorovacia správa, Uznesenie OZ
7.	01/2022	OcÚ	poslanci, obyvatelia, neziskové a podnikateľské subjekty	verejné prerokovanie	Prepojenie PHRSR a programového rozpočtovania, hodnotenie plnenia za predchádzajúci rok	Hodnotiaca a monitorovacia správa plnenia PHRSR, rozpočet na príslušný rok, Výročná správa obce,	Monitorovacia správa, Uznesenie OZ



						Záverečný účet	
8.	01/2023	OcÚ	poslanci, obyvatelia, neziskové a podnikateľské subjekty	verejné prerokovanie	Prepojenie PHRSR a programového rozpočtovania, hodnotenie plnenia za predchádzajúci rok	Hodnotiaca a monitorovacia správa plnenia PHRSR, rozpočet na príslušný rok, Výročná správa obce, Záverečný účet	Monitorovacia správa, Uznesenie OZ
9.	01/2024	OcÚ	poslanci, obyvatelia, neziskové a podnikateľské subjekty	verejné prerokovanie	Prepojenie PHRSR a programového rozpočtovania, hodnotenie plnenia za predchádzajúci rok	Hodnotiaca a monitorovacia správa plnenia PHRSR, rozpočet na príslušný rok, Výročná správa obce, Záverečný účet	Monitorovacia správa, Uznesenie OZ, Záverečná hodnotiaca správa

Zdroj: Príloha k metodike PHRSR, 2014, s.25.

## 8 AKČNÝ PLÁN

Akčný plán je konkrétny a záväzný harmonogram činností súvisiacich s rozvojom obce v jednotlivých oblastiach sociálno-ekonomického rozvoja, vychádza zo stratégie, je jej logickou súčasťou a realizuje sa prostredníctvom konkrétnych nosných a podporných projektov. Akčný plán obsahuje záväzky týkajúce sa plnenia jednotlivých úloh ako aj zoznam inštitúcií zodpovedných za ich plnenie, predpokladané zdroje financovania, predpokladané objemy rozpočtov, dopad na rozpočet relevantného subjektu, ako aj stav momentálnej propravenosti projektov. Súčasťou akčného plánu je predpokladaný časový harmonogram. Predpokladané rozpočty v pláne sú uvedené v **tis. €**.

### 8.1 PROGRAM 1. HOSPODÁRSTVO A VEDECKO-TECHNICKÝ ROZVOJ

Strategický zámer						
Zlepšiť podmienky pre rozvoj podnikateľských aktivít, s dôrazom na zvýšenie úrovne zamestnanosti a úrovne a kvality služieb pre obyvateľov obce. V oblasti priemyslu je potrebné okrem zachovania stabilných prvkov výroby všetkými možnými opatreniami podporovať vytváranie nových pracovných príležitostí.						
Podprogram 1.1. Podpora malého a stredného podnikania zo strany obce.						
Cieľ 1.1	Finančne, legislatívne a technicky podporovať malé a stredné podnikanie zo strany obce.					
Opatrenie 1.1.1	Zakladanie a revitalizácia malých a stredných podnikov s majetkovou účasťou obce.					
		Predpokladaný rozpočet	Zdroje financovania	Realizácia	Dopad na rozpočet	Oprávnení žiadatelia
Aktivity	Tvorba podmienok.	podľa potreby	rozpočet obce, podnikateľské subjekty	súkromný sektor	stredný	podnikateľské subjekty, obec
Opatrenie 1.1.2	Podpora rozvoja obchodných a komerčných služieb v obci.					
		Predpokladaný rozpočet	Zdroje financovania	Realizácia	Dopad na rozpočet	Oprávnení žiadatelia
Aktivity	Rozšírenie obchodnej prevádzky potravinárskeho tovaru.	podľa potreby	podnikateľské subjekty, úvery,	súkromný sektor	žiadny	podnikateľské subjekty
	Výstavba bezbariérového prístupu do miestnej predajne.	podľa potreby	podnikateľské subjekty, úvery,	súkromný sektor	žiadny	podnikateľské subjekty
	Podpora zriadenia prevádzok komerčných služieb - kaderníctvo.	podľa potreby	podnikateľské subjekty, úvery,	súkromný sektor	žiadny	podnikateľské subjekty
	Podpora zriadenia prevádzok servisných a opravárenských služieb.	podľa potreby	podnikateľské subjekty, úvery,	súkromný sektor	žiadny	podnikateľské subjekty
Podprogram 1.2. Podpora tradičných odvetví priemyslu a poľnohospodárstva.						
Cieľ 1.2	Zabezpečiť rozvoj tradičných remesiel v obci.					
Opatrenie 1.2.1	Rekonštrukcia areálov hospodárskych dvorov PD.					
		Predpokladaný rozpočet	Zdroje financovania	Realizácia	Dopad na rozpočet	Oprávnení žiadatelia
Aktivity	Vypracovanie technickej dokumentácie.	20	podnikateľské subjekty, úvery, iné grantové schémy	súkromný sektor	žiadny	podnikateľské subjekty
	Rekonštrukcia hál a budov.	450	podnikateľské subjekty, úvery, iné	súkromný sektor	žiadny	podnikateľské subjekty



			grantové schémy			
	Modernizácia technologického vybavenia PD.	350	podnikateľské subjekty, úvery, iné grantové schémy	súkromný sektor	žiadny	podnikateľské subjekty
	Obmedzenie negatívnych dopadov živočíšnej výroby.	80	podnikateľské subjekty, úvery, iné grantové schémy	súkromný sektor	žiadny	podnikateľské subjekty

Podprogram 1.3. Podpora inovačných aktivít v podnikoch.						
Cieľ 1.3	Vytvorenie podmienok na rozvoj inovačných aktivít v súkromných podnikoch.					
Opatrenie 1.3.1	Zavádzanie nových technológií do súčasných výrobných prevádzok.					
		Predpokladaný rozpočet	Zdroje financovania	Realizácia	Dopad na rozpočet	Oprávnení žiadatelia
Aktivita	Podpora podnikateľov zavádzajúcich výrobu na báze progresívnych technológií, pomoc pri získavaní nenávratných finančných prostriedkov zo Štrukturálnych fondov na tento účel.	podľa potreby	podnikateľské subjekty, úvery, iné grantové schémy, ŠF EÚ	súkromný sektor	žiadny	podnikateľské subjekty
Opatrenie 1.3.2	Rekonštrukcia existujúcich zastaralých priemyselných zón, s dôrazom na zavádzanie nových technológií.					
		Predpokladaný rozpočet	Zdroje financovania	Realizácia	Dopad na rozpočet	Oprávnení žiadatelia
Aktivita	Vypracovanie technickej dokumentácie.	10	podnikateľské subjekty, úvery, iné grantové schémy, ŠF EÚ	súkromný sektor	žiadny	podnikateľské subjekty
	Výstavba priestorov pre prevádzku spracovania drevnej hmoty (biopalivá, finalizácia).	250	podnikateľské subjekty, úvery, iné grantové schémy, ŠF EÚ	súkromný sektor	žiadny	podnikateľské subjekty

Podprogram 1.4. Energetická efektívnosť a progresívne technológie vo výrobe.						
Cieľ 1.4	Zvýšenie energetickej efektívnosti na strane výroby aj spotreby a zavádzanie progresívnych technológií v energetike.					
Opatrenie 1.4.1	Podpora výstavby zariadení na využívanie obnoviteľných zdrojov energie.					
		Predpokladaný rozpočet	Zdroje financovania	Realizácia	Dopad na rozpočet	Oprávnení žiadatelia
Aktivita	Spracovanie technickej dokumentácie.	1	rozpočet obce, ŠF EÚ, podnikateľské subjekty, úvery, iné grantové schémy	verejný sektor	stredný	obec Malinová
	Inštalácia slnečných kolektorov na budovu obecného úradu.	50	rozpočet obce, ŠF EÚ, podnikateľské subjekty, úvery, iné grantové schémy	verejný sektor	vysoký	obec Malinová

	2015	2016	2017	2018	2019	2020	2021	2022	2023	2024
Podprogram 1.1. Podpora malého a stredného podnikania zo strany obce.										
Cieľ 1.1										
Opatrenie 1.1.1										
Opatrenie 1.1.2										
Podprogram 1.2. Podpora tradičných odvetví priemyslu a poľnohospodárstva.										
Cieľ 1.2										
Opatrenie 1.2.1										
Podprogram 1.3. Podpora inovačných aktivít v podnikoch.										



Cieľ 1.3									
Opatrenie 1.3.1									
Opatrenie 1.3.2									
Podprogram 1.4. Energetická efektívnosť a progresívne technológie vo výrobe.									
Cieľ 1.4									
Opatrenie 1.4.1									

## 8.2 PROGRAM 2. DOPRAVA A KOMUNIKÁCIE

Strategický záměr						
Podpora investičných aktivít so zameraním na modernizáciu a budovanie regionálnych komunikácií (ciest II. a III. triedy) zaisťujúcich dopravnú obsluhu obce Malinová. Zámerom je zabezpečiť také prepojenie osídlenia, ktoré umožní efektívny pohyb ľudí a tovaru, modernizáciu dopravných systémov zabezpečujúcich bezpečné a hygienicky vyhovujúce dopravné trasy. Cieľom investícií do tohto typu dopravnej infraštruktúry je odstránenie identifikovaných nedostatkov v cestnej sieti s ohľadom environmentálny a bezpečnostný aspekt.						
Podprogram 2.1. Komunikácie						
Cieľ 2.1	Zabezpečiť výstavbu a rekonštrukciu miestnych a štátnych komunikácií.					
Opatrenie 2.1.1	Výstavba a rekonštrukcia miestnych komunikácií v obci.					
		Predpokladaný rozpočet	Zdroje financovania	Realizácia	Dopad na rozpočet	Oprávnení žiadatelia
Aktivity	Vypracovanie technickej dokumentácie.	5	rozpočet obce, ŠF EÚ	verejný sektor	stredný	obec Malinová
	Rekonštrukcia miestnych komunikácií.	250	rozpočet obce, ŠF EÚ	verejný sektor	vysoký	obec Malinová
	Rekonštrukcia poľných ciest v okolí obce.	podľa potreby	rozpočet obce, ŠF EÚ	verejný sektor	vysoký	obec Malinová
Opatrenie 2.1.2	Výstavba a rekonštrukcia štátnych komunikácií v obci.					
		Predpokladaný rozpočet	Zdroje financovania	Realizácia	Dopad na rozpočet	Oprávnení žiadatelia
Aktivity	Rekonštrukcia cesty III. triedy.	podľa potreby	VÚC BBSK, ŠF EÚ	verejný sektor	žiadny	VÚC BBSK,
Opatrenie 2.1.3	Výstavba cyklotrás na prepojenie sídiel regiónu.					
		Predpokladaný rozpočet	Zdroje financovania	Realizácia	Dopad na rozpočet	Oprávnení žiadatelia
Aktivity	Vypracovanie technickej dokumentácie.	2	rozpočet obce, ŠF EÚ, úvery, iné grantové schémy	verejný sektor	stredný	obec Malinová
	Dostavba cyklotrasy s prepojením obce s obcou Lazany.	40	rozpočet obce, ŠF EÚ, úvery, iné grantové schémy	verejný sektor	vysoký	obec Malinová
Opatrenie 2.1.4	Dostavba parkovísk pre potreby občianskej infraštruktúry.					
		Predpokladaný rozpočet	Zdroje financovania	Realizácia	Dopad na rozpočet	Oprávnení žiadatelia
Aktivity	Vypracovanie technickej dokumentácie.	1	rozpočet obce, ŠF EÚ	verejný sektor	nízky	obec Malinová
	Dostavba parkoviska pred športovou infraštruktúrou.	15	rozpočet obce, ŠF EÚ	verejný sektor	vysoký	obec Malinová
	Výstavba parkoviska pri miestnom cintoríne.	15	rozpočet obce, ŠF EÚ	verejný sektor	vysoký	obec Malinová
Opatrenie 2.1.5	Dostavba a rekonštrukcia chodníkov popri miestnych komunikáciách.					
		Predpokladaný rozpočet	Zdroje financovania	Realizácia	Dopad na rozpočet	Oprávnení žiadatelia
Aktivity	Vypracovanie technickej dokumentácie.	5	rozpočet obce, ŠF EÚ, úvery, iné grantové schémy	verejný sektor	stredný	obec Malinová
	Výstavba chodníka k miestnej zastávke SAD.	25	rozpočet obce, ŠF EÚ, úvery, iné grantové schémy	verejný sektor	vysoký	obec Malinová
	Výstavba chodníka do časti "Pri Háji".	45	rozpočet obce, ŠF EÚ, úvery, iné grantové schémy	verejný sektor	vysoký	obec Malinová
Opatrenie 2.1.6	Rekonštrukcia/výstavba mostov a lávok.					
		Predpokladaný	Zdroje	Realizácia	Dopad na	Oprávnení



		rozpočet	financovania		rozpočet	žiadateľa
Aktivity	Rekonštrukcia premostenia cez vodný tok Chvojnicca.	podľa potreby	rozpočet obce, ŠF EÚ, úvery, iné grantové schémy	verejný sektor	vysoký	obec Malinová
Opatrenie 2.1.7	Úprava dopravnej infraštruktúry.					
		Predpokladaný rozpočet	Zdroje financovania	Realizácia	Dopad na rozpočet	Oprávnení žiadateľa
Aktivity	Osadenie spomaľovača na komunikáciu na začiatku obce.	podľa potreby	rozpočet obce, ŠF EÚ	verejný sektor	nízky	obec Malinová

<b>Podprogram 2.2. Doprava</b>						
Cieľ 2.1	Zabezpečenie dopravného spojenia hromadnou autobusovou dopravou, prípadne železničnou dopravou.					
Opatrenie 2.1.1	Riešenie zastávok SAD ako prvkov drobnej architektúry (prístrešky, lavičky, sedenia, informačné tabule, smetné koše, zeleň,...).					
		Predpokladaný rozpočet	Zdroje financovania	Realizácia	Dopad na rozpočet	Oprávnení žiadateľa
Aktivity	Vypracovanie technickej dokumentácie.	podľa potreby	rozpočet obce, ŠF EÚ	verejný sektor	nízky	obec Malinová
	Zrekonštruovať autobusové zastávky so samostatnými pruhmi a nástupnými plochami.	5	rozpočet obce, ŠF EÚ	verejný sektor	stredný	obec Malinová

	2015	2016	2017	2018	2019	2020	2021	2022	2023	2024
<b>Podprogram 2.1. Komunikácie</b>										
Cieľ 2.1										
Opatrenie 2.1.1										
Opatrenie 2.1.2										
Opatrenie 2.1.3										
Opatrenie 2.1.4										
Opatrenie 2.1.5										
Opatrenie 2.1.6										
Opatrenie 2.1.7										
<b>Podprogram 2.2. Doprava</b>										
Cieľ 2.1										
Opatrenie 2.1.1										

### 8.3 PROGRAM 3. TECHNICKÁ INFRAŠTRUKTÚRA

<b>Strategický záměr</b>						
Rozvoj komplexnej infraštruktúry podporujúcej rozvoj obce a zohľadňujúcej rast kvality života obyvateľov obce a životného prostredia. Rozvoj infraštruktúry bude smerovať hlavne k jej rozšíreniu na potenciálne priemyselné zóny v obci, IBV, ako aj na rekonštrukciu súčasnej infraštruktúry - vodovodnej, elektrickej, komunikačnej.						
Cieľ 3	Zabezpečiť rozvoj a rekonštrukciu technickej infraštruktúry v obci.					
Opatrenie 3.1	Výstavba inžinierskych sietí v nových lokalitách IBV.					
		Predpokladaný rozpočet	Zdroje financovania	Realizácia	Dopad na rozpočet	Oprávnení žiadateľa
Aktivity	Vypracovanie technickej dokumentácie.	podľa potreby	vlastníci	súkromný sektor	žiadny	vlastníci
	Príprava plôch pre rozvoj IBV v lokalite „Skalná zeme“.	podľa potreby	vlastníci	súkromný sektor	žiadny	vlastníci
	Príprava plôch pre rozvoj HBV v lokalite pri ihrisku v smere na obec Poluvsie.	podľa potreby	vlastníci	súkromný sektor	žiadny	vlastníci
Opatrenie 3.2	Rekonštrukcia a rozšírenie verejného osvetlenia.					
		Predpokladaný rozpočet	Zdroje financovania	Realizácia	Dopad na rozpočet	Oprávnení žiadateľa
Aktivity	Vypracovanie technickej dokumentácie a príprava projektového spisu.	podľa potreby	rozpočet obce, ŠF EÚ	verejný sektor	nízky	obec Malinová
	Rekonštrukcia verejného osvetlenia – LED osvetlenie.	15	rozpočet obce, ŠF EÚ	verejný sektor	vysoký	obec Malinová
	Aktualizácia osvetlenia miestneho	15	rozpočet	verejný sektor	vysoký	obec Malinová



cintorína a miestnej komunikácie.		obce, ŠF EÚ				
<b>Opatrenie 3.3 Rozšírenie kapacity a revitalizácia pietnych miest v obci.</b>						
		Predpokladaný rozpočet	Zdroje financovania	Realizácia	Dopad na rozpočet	Oprávnení žiadatelia
Aktivity	Spracovanie technickej dokumentácie.	2	rozpočet obce, ŠF EÚ	verejný sektor	stredný	obec Malinová
	Revitalizácia areálu cintorína.	50	rozpočet obce, ŠF EÚ	verejný sektor	vysoký	obec Malinová
<b>Opatrenie 3.4 Rekonštrukcia a rozšírenie verejného vodovodu.</b>						
		Predpokladaný rozpočet	Zdroje financovania	Realizácia	Dopad na rozpočet	Oprávnení žiadatelia
Aktivity	Spracovanie technickej dokumentácie.	10	ZpVS, a.s., rozpočet obce, ŠF EÚ,	verejný sektor	vysoký	ZpVS, a.s., obec Malinová
	Rekonštrukcia vodovodnej siete.	400	ZpVS, a.s., rozpočet obce, ŠF EÚ,	verejný sektor	vysoký	ZpVS, a.s., obec Malinová
	Dostavba vodovodnej siete v časti „Na kopci“.	200	ZpVS, a.s., rozpočet obce, ŠF EÚ,	verejný sektor	vysoký	ZpVS, a.s., obec Malinová
<b>Opatrenie 3.5 Zvýšenie kapacity elektrickej rozvodnej siete.</b>						
		Predpokladaný rozpočet	Zdroje financovania	Realizácia	Dopad na rozpočet	Oprávnení žiadatelia
Aktivity	Rozšírenie elektrických rozvodov VN.	podľa potreby	rozpočet ZSE, a.s., ŠF EÚ	verejný sektor / súkromný sektor	žiadny	ZSE, a.s.
	Rekonštrukcia elektrických rozvodov NN - zemné vedenie.	podľa potreby	rozpočet ZSE, a.s., ŠF EÚ	verejný sektor / súkromný sektor	žiadny	ZSE, a.s.

	2015	2016	2017	2018	2019	2020	2021	2022	2023	2024
Cieľ 3										
Opatrenie 3.1										
Opatrenie 3.2										
Opatrenie 3.3										
Opatrenie 3.4										
Opatrenie 3.5										

## 8.4 PROGRAM 4. ODPADOVÉ HOSPODÁRSTVO

Strategický záměr						
Vytvorenie efektívneho a spoľahlivého systému odvádzania a zneškodňovania odpadov produkovaných subjektmi. Zabezpečiť výstavbu/dostavbu splaškovej a dažďovej kanalizačnej siete. Vytvoriť podmienky na odvoz a likvidáciu TKO a nebezpečného odpadu, vytvorenie podmienok na efektívnu separáciu odpadu v obci.						
Cieľ 4		Nakladanie s komunálnym a drobným stavebným odpadom				
Opatrenie 4.1		V súlade s prijatými koncepciami zabezpečiť permanentné znižovanie podielu skladovanej časti odpadov, k čomu organizovať mobilné zbery textílií, kovového odpadu, viacvrstvových obalov nebezpečných odpadov.				
		Predpokladaný rozpočet	Zdroje financovania	Realizácia	Dopad na rozpočet	Oprávnení žiadatelia
Aktivity	Zvýšiť enviromentálne povedomie ľudí.	podľa potreby	rozpočet obce	verejný a súkromný sektor	nízky	obec Malinová
	Zabezpečenie zberného kontajneru 2 x ročne.	1/rok	rozpočet obce	verejný a súkromný sektor	nízky	obec Malinová
	Zabezpečenie zberu nebezpečných odpadov.	podľa potreby	rozpočet obce	verejný a súkromný sektor	nízky	obec Malinová
<b>Opatrenie 4.2 Zabezpečiť separáciu komunálneho odpadu v obci.</b>						
		Predpokladaný rozpočet	Zdroje financovania	Realizácia	Dopad na rozpočet	Oprávnení žiadatelia
Aktivity	Ekonomicky motivovať obyvateľstvo.	podľa potreby	rozpočet obce	verejný a súkromný sektor	nízky	obec Malinová
	Zabezpečiť požadované podmienky pre realizáciu separovaného zberu.	podľa potreby	rozpočet obce, MŽP SR	verejný a súkromný sektor	nízky	obec Malinová
	Zabezpečenie nádob pre separovaný zber.	podľa potreby	rozpočet obce, MŽP SR	verejný a súkromný sektor	nízky	obec Malinová
	Obstaranie kompostérov pre domáce kompostovanie.	podľa potreby	rozpočet obce, MŽP SR	verejný a súkromný sektor	nízky	obec Malinová
<b>Opatrenie 4.3 Rekulvácia čiernych skládok.</b>						



		Predpokladaný rozpočet	Zdroje financovania	Realizácia	Dopad na rozpočet	Oprávnení žiadatelia
Aktivity	Lokalizácia čiernych skládok.	podľa potreby	rozpočet obce, MŽP SR	verejný a súkromný sektor	nízky	obec Malinová
	Likvidácia skládok.	15	rozpočet obce	verejný a súkromný sektor	vysoký	obec Malinová
<b>Opatrenie 4.4 Dostavba a dovybavenie obecného kompostoviska.</b>						
		Predpokladaný rozpočet	Zdroje financovania	Realizácia	Dopad na rozpočet	Oprávnení žiadatelia
Aktivity	Vypracovanie technickej dokumentácie.	3	rozpočet obce, ŠF EÚ	verejný sektor	stredný	obec Malinová
	Výstavba komunitnej kompostárne.	50	rozpočet obce, ŠF EÚ	verejný sektor	vysoký	obec Malinová
	Obstaranie mechanizácie pre obecné kompostovisko (traktor, vlečka, štiepkovač).	100	rozpočet obce, ŠF EÚ	verejný sektor	vysoký	obec Malinová
<b>Opatrenie 4.5 Výstavba splaškovej kanalizačnej siete.</b>						
		Predpokladaný rozpočet	Zdroje financovania	Realizácia	Dopad na rozpočet	Oprávnení žiadatelia
Aktivity	Vypracovanie technickej dokumentácie.	podľa potreby	ZpVS, a.s., rozpočet obce, ŠF EÚ,	verejný sektor	stredný	ZpVS, a.s., obec Malinová
	Výstavba splaškovej kanalizačnej siete DN 300.	900	ZpVS, a.s., rozpočet obce, ŠF EÚ,	verejný sektor	vysoký	ZpVS, a.s., obec Malinová
	Výstavba samostatnej ČOV v spodnej časti obce.	400	ZpVS, a.s., rozpočet obce, ŠF EÚ,	verejný sektor	vysoký	ZpVS, a.s., obec Malinová
<b>Opatrenie 4.6 Výstavba dažďovej kanalizačnej siete.</b>						
		Predpokladaný rozpočet	Zdroje financovania	Realizácia	Dopad na rozpočet	Oprávnení žiadatelia
Aktivity	Vypracovanie technickej dokumentácie.	4	rozpočet obce, ŠF EÚ,	verejný sektor	stredný	obec Malinová
	Revitalizácia odvodňovacích kanálov na zber povrchovej vody.	250	rozpočet obce, ŠF EÚ,	verejný sektor	vysoký	obec Malinová

	2015	2016	2017	2018	2019	2020	2021	2022	2023	2024
Cieľ 4										
Opatrenie 4.1										
Opatrenie 4.2										
Opatrenie 4.3										
Opatrenie 4.4										
Opatrenie 4.5										
Opatrenie 4.6										

## 8.5 PROGRAM 5. ŽIVOTNÉ PROSTREDIE

Strategický zámer						
Strategickým zámerom obce je nielen zachovanie existujúceho dobrého stavu životného prostredia a zvyšovania jeho kvality, ale aj eliminácia slabých stránok, neustála osвета, výchova a informovanosť o stave životného prostredia.						
<b>Podprogram 5.1. Informovanosť a poradenstvo</b>						
Cieľ 5.1.	Zabezpečiť účinný systém informovanosti a poradenstva					
Opatrenie 5.1.1	Spracovať koncepciu zabezpečenia informovanosti, poradenstva a prevencie v oblasti ŽP. Trvale preferovať poradenstvo a prevenciu pred represiou.					
		Predpokladaný rozpočet	Zdroje financovania	Realizácia	Dopad na rozpočet	Oprávnení žiadatelia
Aktivity	Vypracovanie koncepcie pre ochranu životného prostredia v obci.	podľa potreby	rozpočet obce, MŽP SR	verejný sektor	nízky	obec Malinová
	Prezentácia a šírenie osветы v oblasti životného prostredia.	podľa potreby	rozpočet obce	verejný sektor	nízky	obec Malinová
<b>Podprogram 5.2. Ochrana a racionálne využívanie vôd, ochrana pred povodňami</b>						
Cieľ 5.2	Zabezpečiť ochranu a racionálne využívanie vôd, ochranu pred povodňami.					
Opatrenie 5.2.1	Zabezpečiť dostatok kvalitnej pitnej vody, minimalizovať straty vo vodovodných sieťach.					
		Predpokladaný rozpočet	Zdroje financovania	Realizácia	Dopad na rozpočet	Oprávnení žiadatelia
Aktivity	Údržba a rekonštrukcia existujúcej	podľa potreby	ZpVS, a.s.,	verejný sektor	vysoký	ZpVS, a.s.,



	vodovodnej siete.		rozpočet obce, ŠF EÚ,			obec Malinová
Opatrenie 5.2.2	Výstavba protizáplavových opatrení.					
		Predpokladaný rozpočet	Zdroje financovania	Realizácia	Dopad na rozpočet	Oprávnení žiadatelia
Aktivity	Spracovanie technickej dokumentácie.	3	rozpočet obce, ŠF EÚ, podnikateľské subjekty, úvery, iné grantové schémy	verejný sektor	stredný	obec Malinová
	Výstavba protipovodňových opatrení na vodnom toku Chvojnica.	200	rozpočet obce, ŠF EÚ, podnikateľské subjekty, úvery, iné grantové schémy	verejný sektor	vysoký	obec Malinová
Opatrenie 5.2.3	Revitalizácia a úprava korýt vodných tokov.					
		Predpokladaný rozpočet	Zdroje financovania	Realizácia	Dopad na rozpočet	Oprávnení žiadatelia
Aktivity	Vypracovanie technickej dokumentácie.	3	rozpočet obce, ŠF EÚ, MŽP SR, MPH SR, úvery, iné grantové schémy	verejný a súkromný sektor	stredný	obec Malinová
	Revitalizácia koryta vodného toku Chvojnica.	200	rozpočet obce, ŠF EÚ, MŽP SR, MPH SR, úvery, iné grantové schémy	verejný a súkromný sektor	vysoký	obec Malinová

#### Podprogram 5.3. Ochrana ovzdušia

Cieľ 5.3.	Zabezpečiť účinnú ochranu ovzdušia pred malými a strednými zdrojmi znečistenia nachádzajúcimi sa v katastrálnom území obce.					
Opatrenie 5.3.1	Zabezpečiť zníženie produkovaných emisií hlavným zdrojom znečistenia – domácnosti.					
		Predpokladaný rozpočet	Zdroje financovania	Stav pripravenosti	Dopad na rozpočet	Oprávnení žiadatelia
Aktivity	Obmedziť spaľovaniu fosílnych palív.	podľa potreby	rozpočet obce, ŠF EÚ, súkromné subjekty	verejný a súkromný sektor	nízky	obec, obyvatelia
	Prechod na alternatívne zdroje vykurovania.	podľa potreby	rozpočet obce, ŠF EÚ, súkromné subjekty	verejný a súkromný sektor	nízky	obec, obyvatelia

#### Podprogram 5.4. Ochrana a rozvoj ostatných zložiek životného prostredia

Cieľ 5.4.	Realizácia účinných opatrení v oblasti ostatných zložiek životného prostredia.					
Opatrenie 5.4.1	Realizácia protierózných opatrení.					
		Predpokladaný rozpočet	Zdroje financovania	Realizácia	Dopad na rozpočet	Oprávnení žiadatelia
Aktivity	Spracovanie technickej dokumentácie.	1	rozpočet obce, ŠF EÚ	verejný sektor	nízky	obec Malinová
	Realizácia protierózných opatrení na poľnohospodárskej pôde.	50	rozpočet obce, ŠF EÚ	verejný sektor	vysoký	obec Malinová
Opatrenie 5.4.2	Výstavba a revitalizácia oddychových zón v obci.					
		Predpokladaný rozpočet	Zdroje financovania	Realizácia	Dopad na rozpočet	Oprávnení žiadatelia
Aktivity	Spracovanie technickej dokumentácie.	2	rozpočet obce, ŠF EÚ	verejný sektor	stredný	obec Malinová
	Výstavba lesoparku v časti „Háj“.	150	rozpočet obce, ŠF EÚ	verejný sektor	vysoký	obec Malinová
	Výstavba oddychovej zóny pri miestnom ihrisku.	30	rozpočet obce, ŠF EÚ	verejný sektor	vysoký	obec Malinová
	Osadenie lavičiek na verejných priestranstvách.	1	rozpočet obce, ŠF EÚ	verejný sektor	nízky	obec Malinová

	2015	2016	2017	2018	2019	2020	2021	2022	2023	2024
Podprogram 5.1. Informovanosť a poradenstvo										
Cieľ 5.1.										
Opatrenie 5.1.1										
Podprogram 5.2. Ochrana a racionálne využívanie vôd, ochrana pred povodňami										
Cieľ 5.2										
Opatrenie 5.2.1										



Opatrenie 5.2.2									
Opatrenie 5.2.3									
Podprogram 5.3. Ochrana ovzdušia									
Cieľ 5.3.									
Opatrenie 5.3.1									
Podprogram 5.4. Ochrana a rozvoj ostatných zložiek životného prostredia									
Cieľ 5.4.									
Opatrenie 5.4.1									
Opatrenie 5.4.2									

## 8.6 PROGRAM 6. SOCIÁLNE SLUŽBY A ZDRAVOTNÍCTVO

Strategický zámer						
Neustále rozvíjať širokú paletu sociálnych a zdravotných služieb poskytovaných v obci. Dbať o ich dostupnosť, kvalitu a vzájomnú vyváženosť za účelom dosiahnutia dôstojných podmienok života všetkých kategórií obyvateľov obce.						
Podprogram 6.1. Sociálne služby						
Cieľ 6.1	Doplniť chýbajúcu infraštruktúru sociálnych zariadení v obci a zvýšiť ich kvalitu.					
Opatrenie 6.1.1	Zriadenie denného stacionára.					
		Predpokladaný rozpočet	Zdroje financovania	Realizácia	Dopad na rozpočet	Oprávnení žiadateľa
Aktivity	Realizácia – výstavba / rekonštrukcia priestorov.	250	rozpočet obce, ŠF EÚ, zdroje neziskových organizácií	verejný sektor	vysoký	obec Malinová
Opatrenie 6.1.2	Zriadenie centra pre matky s deťmi.					
		Predpokladaný rozpočet	Zdroje financovania	Realizácia	Dopad na rozpočet	Oprávnení žiadateľa
Aktivity	Výber vhodnej alternatívny zariadenia zariadenia.	podľa potreby	-	verejný sektor	nízky	obec Malinová
	Vypracovanie technickej dokumentácie.	1	rozpočet obce, ŠF EÚ, zdroje neziskových organizácií	verejný sektor	nízky	obec Malinová
	Realizácia – výstavba / rekonštrukcia budovy pre zariadenie poskytujúce sociálne služby.	50	rozpočet obce, ŠF EÚ, zdroje neziskových organizácií	verejný sektor	vysoký	obec Malinová
Opatrenie 6.1.3	Zabezpečenie stravovania pre dôchodcov a soc. odkázaných.					
		Predpokladaný rozpočet	Zdroje financovania	Realizácia	Dopad na rozpočet	Oprávnení žiadateľa
Aktivity	Materiálne technické zabezpečenie.	podľa potreby	rozpočet obce, ŠF EÚ	verejný sektor	vysoký	obec Malinová
	Zabezpečenie služby donášky nákupov starším obyvateľom obce.	podľa potreby	rozpočet obce, ŠF EÚ	verejný sektor	vysoký	obec Malinová
Opatrenie 6.1.4	Výstavba nájomných bytových domov 2 x 6 b.j.					
		Predpokladaný rozpočet	Zdroje financovania	Realizácia	Dopad na rozpočet	Oprávnení žiadateľa
Aktivity	Vypracovanie technickej dokumentácie.	4	rozpočet obce, ŠF EÚ	verejný sektor	stredný	obec Malinová
	Výstavba bytových domov.	800	rozpočet obce, ŠF EÚ	verejný sektor	vysoký	obec Malinová
Podprogram 6.2. Zdravotnícke služby						
Cieľ 6.2.	Doplniť chýbajúcu infraštruktúru zdravotníckych zariadení v obci a zvýšiť ich kvalitu.					
Opatrenie 6.2.1	Podpora poradenskej činnosti.					
		Predpokladaný rozpočet	Zdroje financovania	Realizácia	Dopad na rozpočet	Oprávnení žiadateľa
Aktivity	Zabezpečenie personálnych kapacít.	podľa potreby	rozpočet obce	verejný sektor	nízky	obec Malinová
	Zabezpečenie priestorov.	podľa potreby	rozpočet obce	verejný sektor	nízky	obec Malinová
Opatrenie 6.2.2	Zabezpečiť dostupnosť zdravotnej starostlivosti pre dospelých občanov.					
		Predpokladaný	Zdroje	Realizácia	Dopad na	Oprávnení



		rozpočet	financovania		rozpočet	žiadateľa
Aktivity	Rekonštrukcia priestorov pre ambulanciu praktického lekára (1 x týždenne).	podľa potreby	rozpočet obce	verejný sektor	nízky	obec Malinová

<b>Podprogram 6.3. Služby zamestnanosti</b>						
Cieľ 6.3	Zlepšenie zamestnanosti a sociálnej inklúzie rizikových skupín obyvateľov obce.					
Opatrenie 6.3.1	Realizácia vzdelávacích kurzov v oblasti malého podnikania.					
		Predpokladaný rozpočet	Zdroje financovania	Realizácia	Dopad na rozpočet	Oprávnení žiadateľa
Aktivity	Finančné a personálne zabezpečenie.	podľa potreby	-	verejný, tretí sektor	nízky	obec Malinová
Opatrenie 6.3.2	Podpora klientov formou individuálneho poradenstva, posudzovania individuálnych schopností a vypracovávaní individuálnych akčných plánov a rozvoj celoživotného poradenstva.					
		Predpokladaný rozpočet	Zdroje financovania	Realizácia	Dopad na rozpočet	Oprávnení žiadateľa
Aktivity	Zabezpečenie priestorov na uskutočňovanie poradenských služieb.	podľa potreby	rozpočet obce, ŠF EÚ	tretí sektor	nízky	obec, n.o.
	Personálne zabezpečenie poradenstva.	podľa potreby	rozpočet obce, ŠF EÚ	tretí sektor	nízky	obec, n.o.
Opatrenie 6.3.3	Podpora poradensko-vzdelávacích aktivít zameraných na získavanie sociálnych zručností pri hľadaní si zamestnania a komunikácie s potenciálnym zamestnávateľom pre znevýhodnených uchádzačov o zamestnanie.					
		Predpokladaný rozpočet	Zdroje financovania	Realizácia	Dopad na rozpočet	Oprávnení žiadateľa
Aktivity	Zabezpečenie priestorov na uskutočňovanie poradenských služieb.	podľa potreby	rozpočet obce, ŠF EÚ	tretí sektor	nízky	obec, n.o.
	Personálne zabezpečenie poradenstva.	podľa potreby	rozpočet obce, ŠF EÚ	tretí sektor	nízky	obec, n.o.

	2015	2016	2017	2018	2019	2020	2021	2022	2023	2024
<b>Podprogram 6.1. Sociálne služby</b>										
Cieľ 6.1										
Opatrenie 6.1.1										
Opatrenie 6.1.2										
Opatrenie 6.1.3										
Opatrenie 6.1.4										
<b>Podprogram 6.2. Zdravotnícke služby</b>										
Cieľ 6.2.										
Opatrenie 6.2.1										
Opatrenie 6.2.2										
<b>Podprogram 6.3. Služby zamestnanosti</b>										
Cieľ 6.3										
Opatrenie 6.3.1										
Opatrenie 6.3.2										
Opatrenie 6.3.3										

## 8.7 PROGRAM 7. VZDELÁVANIE A ŠPORT

<b>Strategický zámer</b>						
Zabezpečenie všestranného rozvoja detí a mládeže. Zlepšenie technického stavu a vybavenia materskej a základnej školy. V športe umožniť ponuku čo najširšej palety služieb, zabezpečiť čo najefektívnejšie a transparentné využitie verejných financií ku prospechu všetkých občanov obce. Podpora existujúcich športových podujatí, ako aj vytváranie vhodných podmienok pre rozvoj rôznych druhov športu nielen pre obyvateľov obce.						
<b>Podprogram 7.1. Vzdelávanie</b>						
Cieľ 7.1.	Zabezpečiť rozvoj a údržbu infraštruktúry vzdelávania a zabezpečenie podmienok pre efektívnu vzdelávaciu činnosť v obci.					
Opatrenie 7.1.1	Modernizácia zariadení predškolskej výchovy.					
		Predpokladaný rozpočet	Zdroje financovania	Realizácia	Dopad na rozpočet	Oprávnení žiadateľa
Aktivity	Obstaranie vybavenia materskej školy.	20	rozpočet obce, ŠF EÚ, MŠ SR	verejný sektor	vyšoký	obec Malinová



	Revitalizácia areálu materskej školy.	50	rozpočet obce, ŠF EÚ, MŠ SR	verejný sektor	vysoký	obec Malinová
Opatrenie 7.1.2	Podpora záujmovej činnosti.					
		Predpokladaný rozpočet	Zdroje financovania	Realizácia	Dopad na rozpočet	Oprávnení žiadatelia
Aktivity	Zriadenie vysunutého pracoviska ŠKD ZŠ N. Pravno.	podľa potreby	rozpočet obce, ŠF EÚ, MŠ SR	verejný sektor	vysoký	obec Malinová

Podprogram 7.2. Šport						
Cieľ 7.2.	Zabezpečiť trvalé skvalitňovanie vyváženej ponuky výkonnostného a rekreačného športu.					
Opatrenie 7.2.1	Výstavba športovej infraštruktúry.					
		Predpokladaný rozpočet	Zdroje financovania	Realizácia	Dopad na rozpočet	Oprávnení žiadatelia
Aktivity	Spracovanie technickej dokumentácie.	7	rozpočet obce, ŠF EÚ, MŠ SR	verejný sektor	stredný	obec Malinová
	Výstavba ľadovej plochy v blízkosti športového areálu.	30	rozpočet obce, ŠF EÚ, MŠ SR	verejný sektor	vysoký	obec Malinová
	Výstavba multifunkčného ihriska.	250	rozpočet obce, ŠF EÚ, MŠ SR	verejný sektor	vysoký	obec Malinová
	Dostavba práčovne - rozšírenie šatní.	40	rozpočet obce, ŠF EÚ, MŠ SR	verejný sektor	vysoký	obec Malinová
	Výstavba tenisového kurtu.	150	rozpočet obce, ŠF EÚ, MŠ SR	verejný sektor	vysoký	obec Malinová
	Výstavba detského ihriska v obci.	20	rozpočet obce, ŠF EÚ, MŠ SR	verejný sektor	vysoký	obec Malinová
Opatrenie 7.2.7	Rozvoj mimoškolskej činnosti – športové kluby, turistika, kultúrne krúžky.					
		Predpokladaný rozpočet	Zdroje financovania	Realizácia	Dopad na rozpočet	Oprávnení žiadatelia
Aktivity	Zabezpečenie priestorového a materiálneho vybavenia.	podľa potreby	rozpočet obce, podnikateľské subjekty	verejný, tretí sektor	stredný	obec Malinová

	2015	2016	2017	2018	2019	2020	2021	2022	2023	2024
Podprogram 7.1. Vzdelávanie										
Cieľ 7.1.										
Opatrenie 7.1.1										
Opatrenie 7.1.2										
Podprogram 7.2. Šport										
Cieľ 7.2.										
Opatrenie 7.2.1										
Opatrenie 7.2.2										

## 8.8 PROGRAM 8. KULTÚRA

Strategický zámer						
Trvalé pôsobenie na kultúrne povedomie obyvateľov širokou paletou kultúrnych aktivít organizovaných externými subjektami. Existencia dôstojných priestorov pre kultúrne aktivity je povinnosť obce. Prieběžná a kreatívna propagácia podujatí má vplyv na imidž obce tým aj na cestovný ruch.						
Podprogram 8.1. Kultúrna infraštruktúra						
Cieľ 8.1	Zachovanie kultúrno-historického potenciálu obce a rozvoj kultúrnych, informačných a voľnočasových aktivít v nadväznosti na rozvoj cestovného ruchu na regionálnej a miestnej úrovni.					
Opatrenie 8.1.1	Výstavba multifunkčného kultúrneho zariadenia.					
		Predpokladaný rozpočet	Zdroje financovania	Realizácia	Dopad na rozpočet	Oprávnení žiadatelia
Aktivity	Vypracovanie technickej dokumentácie.	podľa potreby	rozpočet obce, ŠF EÚ	verejný sektor	nízky	obec Malinová
	Rekonštrukcia budovy domu kultúry.	50	rozpočet obce, ŠF EÚ	verejný sektor	vysoký	obec Malinová
	Modernizácia interiérov domu kultúry - rekonštrukcia sociálnych zariadení.	30	rozpočet obce, ŠF EÚ	verejný sektor	vysoký	obec Malinová
	Modernizácia vybavenia domu kultúry.	20	rozpočet obce, ŠF EÚ	verejný sektor	vysoký	obec Malinová
Opatrenie 8.1.2	Rekonštrukcia priestorov pre zriadenie pamätnej izby obce.					



		Predpokladaný rozpočet	Zdroje financovania	Realizácia	Dopad na rozpočet	Oprávnení žiadatelia
Aktivity	Rekonštrukcia priestorov.	90	rozpočet obce, ŠF EÚ	verejný sektor	vysoký	obec Malinová
	Obstaranie expozície.	20	rozpočet obce, ŠF EÚ	verejný sektor	vysoký	obec Malinová
	Inštalácia informačných tabúl s pamätihodnosťami obce.	podľa potreby	rozpočet obce, ŠF EÚ	verejný sektor	vysoký	obec Malinová
Opatrenie 8.1.3	Rekonštrukcia a obnova kultúrnych pamiatok.					
		Predpokladaný rozpočet	Zdroje financovania	Realizácia	Dopad na rozpočet	Oprávnení žiadatelia
Aktivity	Vypracovanie technickej dokumentácie.	podľa potreby	rozpočet obce, ŠF EÚ, MK SR	verejný sektor	stredný	obec Malinová
	Rekonštrukcia partizánskeho bunkra.	80	rozpočet obce, ŠF EÚ, MK SR	verejný sektor	stredný	obec Malinová
	Rekonštrukcia budovy kaplnky.	podľa potreby	rozpočet obce, ŠF EÚ, MK SR	verejný sektor	stredný	obec Malinová

Podprogram 8.2. Organizačné zabezpečenie						
Cieľ 8.2	Organizačne zabezpečiť ponuku kultúrnych podujatí v obci.					
Opatrenie 8.2.1	Spracovať kalendár kultúrnych podujatí na celý rok, tento priebežne aktualizovať. Rozšíriť žánrovú ponuku s orientáciou na hodnotný kultúrny prínos.					
		Predpokladaný rozpočet	Zdroje financovania	Realizácia	Dopad na rozpočet	Oprávnení žiadatelia
Aktivity	Personálne a finančné zabezpečenie.	podľa potreby	rozpočet obce	verejný sektor	nízky	obec Malinová
	Spracovanie kalendár kultúrnych podujatí.	podľa potreby	rozpočet obce	verejný sektor	nízky	obec Malinová

Podprogram 8.3. Propagácia v oblasti kultúry						
Cieľ 8.3	Vytvorenie podmienok na efektívnu propagáciu obce v oblasti kultúry.					
Opatrenie 8.3.1	Spracovať globálnu koncepciu „propagácie“ histórie obce v multimediálnej forme.					
		Predpokladaný rozpočet	Zdroje financovania	Realizácia	Dopad na rozpočet	Oprávnení žiadatelia
Aktivity	Personálne a finančné zabezpečenie.	podľa potreby	rozpočet obce, ŠF EÚ	verejný sektor	nízky	obec Malinová
	Spracovanie koncepcie v multimediálnej forme.	podľa potreby	rozpočet obce, ŠF EÚ	verejný sektor	nízky	obec Malinová
Opatrenie 8.3.2	Propagácia kultúry na Internete prostredníctvom www stránky obce.					
		Predpokladaný rozpočet	Zdroje financovania	Realizácia	Dopad na rozpočet	Oprávnení žiadatelia
Aktivity	Finančné zabezpečenie.	1	rozpočet obce, ŠF EÚ	verejný sektor	nízky	obec Malinová
	Obsahová analýza www stránky.	podľa potreby	rozpočet obce, ŠF EÚ	verejný sektor	nízky	obec Malinová
	Priebežná aktualizácia www stránky.	podľa potreby	rozpočet obce	verejný sektor	nízky	obec Malinová

	2015	2016	2017	2018	2019	2020	2021	2022	2023	2024
Podprogram 8.1. Kultúrna infraštruktúra										
Cieľ 8.1										
Opatrenie 8.1.1										
Opatrenie 8.1.2										
Opatrenie 8.1.3										
Podprogram 8.2. Organizačné zabezpečenie										
Cieľ 8.2										
Opatrenie 8.2.1										
Podprogram 8.3. Propagácia v oblasti kultúry										
Cieľ 8.3										
Opatrenie 8.3.1										
Opatrenie 8.3.3										



## 8.9 PROGRAM 9. PROPAGÁCIA A CESTOVNÝ RUCH

Strategický zámer						
Budovať goodwill obce dosiahnuť, aby sa stala strediskom cestovného ruchu v oblasti športu, kultúry a turistiky.						
Podprogram 9.1. Propagácia obce						
Cieľ 9.1	Zabezpečiť účinnú propagáciu obce.					
Opatrenie 9.1.1	Aktualizácia www stránky obce.					
		Predpokladaný rozpočet	Zdroje financovania	Realizácia	Dopad na rozpočet	Oprávnení žiadatelia
Aktivity	Finančné zabezpečenie.	1	rozpočet obce, podnikateľské subjekty	verejný sektor	nízky	obec Malinová
	Obsahová analýza www stránky.	podľa potreby	rozpočet obce, podnikateľské subjekty	verejný sektor	nízky	obec Malinová
	Priebežná aktualizácia www stránky.	podľa potreby	rozpočet obce,	verejný sektor	nízky	obec Malinová
Opatrenie 9.1.2	Podpora budovania informačných tabúl v obci.					
		Predpokladaný rozpočet	Zdroje financovania	Realizácia	Dopad na rozpočet	Oprávnení žiadatelia
Aktivity	Budovanie a inštalácia tabúl informujúcich o atraktivitách obce.	podľa potreby	rozpočet obce, ŠF EÚ, MH SR	verejný sektor	nízky	obec, podnikateľské subjekty
	Budovanie a inštalácia tabúl propagujúcich kultúrne hodnoty obce.	1	rozpočet obce, ŠF EÚ, MH SR	verejný sektor	nízky	obec, podnikateľské subjekty

Podprogram 9.2. Rekreačno - relaxačné zázemie obce.						
Cieľ 9.2	Rekreačno- relaxačné zázemie obce.					
Opatrenie 9.2.1	Podpora vytvárania nových atraktivít v obce.					
		Predpokladaný rozpočet	Zdroje financovania	Realizácia	Dopad na rozpočet	Oprávnení žiadatelia
Aktivity	Spracovanie technickej dokumentácie.	2	rozpočet obce, ŠF EÚ, podnikateľské subjekty, úvery, iné grantové schémy	verejný sektor	žiadny	obec Malinová
	Využitie poľnohospodárskych objektov pre rozvoj vidieckej turistiky.	podľa potreby	ŠF EÚ, podnikateľské subjekty, úvery, iné grantové schémy	súkromný sektor	žiadny	podnikateľské subjekty
	Výstavba turistického chodníka k partizánskeho bunkru.	45	rozpočet obce, ŠF EÚ, podnikateľské subjekty, úvery, iné grantové schémy	verejný sektor	žiadny	obec Malinová

Podprogram 9.3. Cestovný ruch.						
Cieľ 9.3	Podporovať podnikateľské aktivity v cestovnom ruchu.					
Opatrenie 9.3.1	Uzavrieť s podnikateľmi dohody o poskytovaní služieb v agroturistike a cestovnom ruchu a o propagovaní ich služieb obcami.					
		Predpokladaný rozpočet	Zdroje financovania	Realizácia	Dopad na rozpočet	Oprávnení žiadatelia
Aktivity	Zabezpečenie personálnych kapacít.	podľa potreby	rozpočet obce, ŠF EÚ	verejný sektor	stredný	obec Malinová
Opatrenie 9.3.2	Podporovať podnikateľské subjekty, neziskové organizácie a inštitúcie pri získavaní finančných prostriedkov z grantov a fondov EÚ.					
		Predpokladaný rozpočet	Zdroje financovania	Realizácia	Dopad na rozpočet	Oprávnení žiadatelia
Aktivity	Zabezpečenie personálnych kapacít.	podľa potreby	rozpočet obce, ŠF EÚ	verejný sektor	nízky	obec Malinová

	2015	2016	2017	2018	2019	2020	2021	2022	2023	2024
Podprogram 9.1. Propagácia obce										
Cieľ 9.1										
Opatrenie 9.1.1										
Opatrenie 9.1.2										
Podprogram 9.2. Rekreačno - relaxačné zázemie obce.										
Cieľ 9.2										



Opatrenie 9.2.1									
Podprogram 9.3. Cestovný ruch.									
Cieľ 9.3									
Opatrenie 9.3.1									
Opatrenie 9.3.2									

## 8.10 PROGRAM 10. ADMINISTRATÍVA A BEZPEČNOSŤ

Strategický zámer						
Vytvoriť podmienky na efektívnu prácu obecného úradu. Vytvoriť vyhovujúce podmienky na poskytovanie verejných služieb, estetizácia a funkčnosť miesta kontaktu so zákazníkmi obecného úradu, vytváranie vhodných technických a pracovných podmienok na mestskom úrade. Vytvorenie podmienok na znižovanie kriminality v obci a ochranu majetku obyvateľov a ostatných subjektov v obci.						
Podprogram 10.1. Administratíva						
Cieľ 10.1.	Zabezpečiť rozvoj administratívnej infraštruktúry a podmienok na výkon samosprávnych funkcií v obci					
Opatrenie 10.1.1	Komplexná rekonštrukcia budovy obecného úradu.					
		Predpokladaný rozpočet	Zdroje financovania	Realizácia	Dopad na rozpočet	Oprávnení žiadatelia
Aktivity	Spracovanie technickej dokumentácie.	podľa potreby	rozpočet obce, ŠF EÚ, úvery, iné grantové schémy	verejný sektor	stredný	obec Malinová
	Komplexná rekonštrukcia budovy obecného úradu.	40	rozpočet obce, ŠF EÚ, úvery, iné grantové schémy	verejný sektor	vysoký	obec Malinová
	Výstavba bezbariérového prístupu do obecného úradu.	40	rozpočet obce, ŠF EÚ, úvery, iné grantové schémy	verejný sektor	vysoký	obec Malinová
	Rekonštrukcia obecného rozhlasu.	20	rozpočet obce, ŠF EÚ, úvery, iné grantové schémy	verejný sektor	vysoký	obec Malinová

Podprogram 10.2. Bezpečnosť						
Cieľ 10.2.	Vytvorenie podmienok na znižovanie kriminality v obci a ochranu majetku obyvateľov a ostatných subjektov v obci.					
Opatrenie 10.2.1	Zriadenie kamerového systému.					
		Predpokladaný rozpočet	Zdroje financovania	Realizácia	Dopad na rozpočet	Oprávnení žiadatelia
Aktivity	Inštalácia kamerového systému v priestore cintorínov.	3	rozpočet obce, ŠF EÚ, podnikateľské subjekty, úvery, iné grantové schémy	verejný, súkromný sektor	stredný	obec Malinová
	Inštalácia kamerového systému v priestore centra obce.	3	rozpočet obce, ŠF EÚ, podnikateľské subjekty, úvery, iné grantové schémy	verejný, súkromný sektor	stredný	obec Malinová
	Inštalácia kamerového systému v priestore športového areálu.	3	rozpočet obce, ŠF EÚ, podnikateľské subjekty, úvery, iné grantové schémy	verejný, súkromný sektor	stredný	obec Malinová

	2015	2016	2017	2018	2019	2020	2021	2022	2023	2024
Podprogram 10.1. Administratíva										
Cieľ 10.1.										
Opatrenie 10.1.1										
Podprogram 10.2. Bezpečnosť										
Cieľ 10.2.										
Opatrenie 10.2.1										

## 8.11 PROGRAM 11. INFORMATIZÁCIA OBCE

Strategický zámer	
Zabezpečenie technických podmienok pre rozvoj informačnej spoločnosti. Umožniť obyvateľom využívať on-line elektronické služby samosprávy. Vytvoriť vhodné podmienky na prechod na e-government na lokálnej úrovni (e-vote, e-services, ...). Umožniť obyvateľom obce a pracovníkom samosprávy zvyšovať svoje počítačové vedomie a zručnosti.	
Podprogram 11.1. Budovanie a rozvoj informačnej infraštruktúry.	



Cieľ 11.1	Zabezpečiť technické podmienky na prechod samosprávy na nový typ vládnutia - e - government.					
Opatrenie 11.1.1	Rozvoj infraštruktúry informačných systémov samosprávy.					
		Predpokladaný rozpočet	Zdroje financovania	Realizácia	Dopad na rozpočet	Oprávnení žiadatelia
Aktivity	Technické zabezpečenie IS.	1	rozpočet obce, ŠF EÚ, zdroje neziskových organizácií	verejný sektor	stredný	obec Malinová
	Tvorba základného SW na komunikáciu občan – samospráva – podnikateľské subjekty.	5	rozpočet obce, ŠF EÚ, zdroje neziskových organizácií	verejný sektor	vysoký	obec Malinová
Opatrenie 11.1.2	Zavádzanie efektívnych elektronických služieb poskytovaných na úrovni samosprávy.					
		Predpokladaný rozpočet	Zdroje financovania	Realizácia	Dopad na rozpočet	Oprávnení žiadatelia
Aktivity	Tvorba aplikačného softwaru na zabezpečenie e – služieb v obci.	2	rozpočet obce	verejný sektor	vysoký	obec Malinová
	Tvorba SW na realizáciu e-vote na miestnej úrovni.	2	rozpočet obce	verejný sektor	vysoký	obec Malinová

Podprogram 11.2. Počítačová gramotnosť.						
Cieľ 11.2	Zvýšenie počítačovej gramotnosti obyvateľov a pracovníkov samosprávy.					
Opatrenie 11.2.1	Podpora zvyšovania počítačového vedomia u pracovníkov samosprávy.					
		Predpokladaný rozpočet	Zdroje financovania	Realizácia	Dopad na rozpočet	Oprávnení žiadatelia
Aktivity	Realizácia kurzov na získanie ECDL spôsobilosti pre pracovníkov miestnej samosprávy.	podľa potreby	rozpočet obce, ŠF EÚ, zdroje neziskových organizácií	verejný sektor	žiadny	obec Malinová
Opatrenie 11.2.2	Podpora zvyšovania počítačového vedomia u obyvateľov obce.					
		Predpokladaný rozpočet	Zdroje financovania	Realizácia	Dopad na rozpočet	Oprávnení žiadatelia
Aktivity	Realizácia kurzov na zvyšovanie počítačového vedomia u obyvateľov obce.	podľa potreby	rozpočet obce, ŠF EÚ, zdroje neziskových organizácií	verejný sektor	nízky	obec, n.o.
	Realizácia kurzov na obsluhu a používanie obecného informačného a komunikačného systému.	podľa potreby	rozpočet obce, ŠF EÚ, zdroje neziskových organizácií	verejný sektor	nízky	obec, n.o.
Opatrenie 11.2.3	Podpora vzdelávacích aktivít zameraných na zvyšovanie zručností a vedomostí o internete a motiváciu k používaniu internetu a elektronických služieb.					
		Predpokladaný rozpočet	Zdroje financovania	Realizácia	Dopad na rozpočet	Oprávnení žiadatelia
Aktivity	Realizácia kurzov na zvyšovanie vedomostí o internete.	podľa potreby	rozpočet obce, ŠF EÚ, zdroje neziskových organizácií	verejný sektor	nízky	obec, n.o.

	2015	2016	2017	2018	2019	2020	2021	2022	2023	2024
Podprogram 11.1. Budovanie a rozvoj informačnej infraštruktúry.										
Cieľ 11.1										
Opatrenie 11.1.1										
Opatrenie 11.1.2										
Podprogram 11.2. Počítačová gramotnosť.										
Cieľ 11.2										
Opatrenie 11.2.1										
Opatrenie 11.2.2										
Opatrenie 11.2.3										



**Finančná časť** Programu hospodárskeho rozvoja a sociálneho rozvoja obce Malinová  
2015 - 2024



## 9 FINANČNÝ PLÁN PROGRAMU

Jednou z kľúčových otázok pre realizáciu programu rozvoja je schopnosť obce v priebehu jeho realizácie zaistiť zdroje potrebné na jeho financovanie. Tieto zdroje vznikajú vo viacerých sférach – v súkromnom sektore, verejnej správe, ide tiež o zdroje zahraničné, najmä o prostriedky Európskej únie. Dôležitým zdrojom budú, po dokončení reformy verejnej správy a uskutočnení daňovej reformy, vlastné prostriedky. V dôsledku neexistencie nevyhnutných podkladových údajov pre stanovenie finančného rámca, v ktorom by sa mal program rozvoja v strednodobom horizonte pohybovať, je výška prostriedkov potrebná na realizáciu jednotlivých opatrení a aktivít stanovená len orientačne. Táto časť sa bude konkretizovaná v závislosti od reálneho čerpania finančných príspevkov zo štrukturálnych fondov, možností obecného rozpočtu atď..

### Formulár č. F 5 – Indikatívny rozpočet - sumarizácia

tis. €	Rok										
	2015	2016	2017	2018	2019	2020	2021	2022	2023	2024	Spolu
<b>I. Hospodárska politika</b>	107,48	133,23	426,23	426,23	538,23	512,48	159,48	159,48	3,10	3,10	2469,04
PROGRAM 1. HOSPODÁRSTVO A VEDECKO.....	12,75	12,75	300,25	300,25	287,50	287,50	0,00	0,00	0,00	0,00	1201,00
PROGRAM 2. DOPRAVA A KOMUNIKÁCIE	60,13	60,13	70,63	70,63	69,38	69,38	3,88	3,88	0,00	0,00	408,04
PROGRAM 3. TECHNICKÁ INFRAŠTRUKTÚRA	3,00	16,00	16,00	16,00	168,50	155,50	155,50	155,50	3,00	3,00	692,00
PROGRAM 9. PROPAGÁCIA A CESTOVNÝ RUCH	0,60	12,35	11,85	11,85	11,85	0,10	0,10	0,10	0,10	0,10	49,00
PROGRAM 10. ADMINISTRATÍVA A BEZPEČNOSŤ	29,50	29,50	25,00	25,00	0,00	0,00	0,00	0,00	0,00	0,00	109,00
PROGRAM 11. INFORMATIZÁCIA OBCE	1,50	2,50	2,50	2,50	1,00	0,00	0,00	0,00	0,00	0,00	10,00
<b>II. Sociálna politika</b>	62,60	214,35	490,60	490,60	428,10	276,35	0,10	0,10	0,10	0,10	1963,00
PROGRAM 6. SOCIÁLNE SLUŽBY A ZDRAVOTN.	0,00	0,00	276,25	276,25	276,25	276,25	0,00	0,00	0,00	0,00	1105,00
PROGRAM 7. VZDELÁVANIE A ŠPORT	17,50	141,75	141,75	141,75	124,25	0,00	0,00	0,00	0,00	0,00	567,00
PROGRAM 8. KULTÚRA	45,10	72,60	72,60	72,60	27,60	0,10	0,10	0,10	0,10	0,10	291,00
<b>III. Environmentálna politika</b>	430,50	562,50	575,25	575,25	144,75	43,25	30,50	0,00	0,00	0,00	2362,00
PROGRAM 4. ODPADOVÉ HOSPODÁRSTVO	430,50	430,50	430,50	430,50	0,00	0,00	0,00	0,00	0,00	0,00	1722,00
PROGRAM 5. ŽIVOTNÉ PROSTREDIE	0,00	132,00	144,75	144,75	144,75	43,25	30,50	0,00	0,00	0,00	640,00
Zdroj: vlastné spracovanie											

Vychádzajúc z vyššie zadefinovaných cieľov, priorít a opatrení a na základe auditu pripravovaných Projektových zámerov v réžii samosprávy, podnikateľskej sféry či neziskových a iných organizácií bol vypracovaný plán realizácie programu. Definuje, z akých prostriedkov by sa mali tieto zámery realizovať, kto by mal byť žiadateľov, určuje predpokladané časové rámce v **tis. €**.

### 9.1 PROGRAM 1. HOSPODÁRSTVO A VEDECKO-TECHNICKÝ ROZVOJ

Predpokladaná štruktúra finančných zdrojov (tis. €)									
Ciele	Oprávnené náklady spolu	Verejné zdroje						Súkromné zdroje	EIB
		Verejné zdroje spolu	Fond EÚ	Národné verejné zdroje					
				Národné verejné zdroje spolu	Štátny rozpočet	Regionálne zdroje	Miestne zdroje		
A=B+H+CH	B=C+D	C	D=E+F+G	E	F	G	H	CH	
Cieľ 1.2	Zabezpečiť rozvoj tradičných remesiel v obci.								
Opatrenie 1.2.1	900	585	439	146	146	0	0	315	0
Cieľ 1.3	Vytvorenie podmienok na rozvoj inovačných aktivít v súkromných podnikoch.								
Opatrenie 1.3.2	250	125	94	31	31	0	0	125	0
Cieľ 1.4	Zvýšenie energetickej efektívnosti na strane výroby aj spotreby a zavádzanie progresívnych technológií v energetike.								



Opatrenie 1.4.1	51	51	38	13	10	0	3	0	0
Spolu	1 201,00	761	571	190	188	0	3	440	0

Časový horizont čerpania zdrojov (tis. €)									
Rok	Oprávnené náklady spolu	Verejné zdroje						Súkromné zdroje	EIB
		Verejné zdroje spolu	Fond EÚ	Národné verejné zdroje					
				Národné verejné zdroje spolu	Štátny rozpočet	Regionálne zdroje	Miestne zdroje		
A=B+H+CH	B=C+D	C	D=E+F+G	E	F	G	H	CH	
2015	12,75	13	10	3	3	0	1	0	0
2016	12,75	13	10	3	3	0	1	0	0
2017	300,25	190	143	48	47	0	1	110	0
2018	300,25	190	143	48	47	0	1	110	0
2019	287,50	178	133	44	44	0	0	110	0
2020	287,50	178	133	44	44	0	0	110	0
2021	0,00	0	0	0	0	0	0	0	0
2022	0,00	0	0	0	0	0	0	0	0
2023	0,00	0	0	0	0	0	0	0	0
2025	0,00	0	0	0	0	0	0	0	0
Spolu	1201,00	761	571	190	188	0	3	440	0

## Zdroje financovania EÚ

### Integrovaný regionálny operačný program

Prioritná os č.3: Konkurencieschopné a atraktívne regióny pre podnikanie a zamestnanosť

INVESTIČNÁ PRIORITA 3.1: Podpora fyzickej, ekonomickej a sociálnej regenerácie zanedbaných mestských a vidieckych komún a území

INVESTIČNÁ PRIORITA 3.2: Ochrana, propagácia a rozvoj kultúrneho a prírodného dedičstva

### OP Kvalita životného prostredia

#### PRIORITNÁ OS 3: ENERGETICKY EFEKTÍVNEJŠIE NÍZKOUHLÍKOVÉ HOSPODÁRSTVO

INVESTIČNÁ PRIORITA 1: Podpora výroby a distribúcie energie z obnoviteľných zdrojov

INVESTIČNÁ PRIORITA 2: Podpora energetickej efektívnosti a využitia energie z obnoviteľných zdrojov v podnikoch

INVESTIČNÁ PRIORITA 3: Podpora energetickej efektívnosti a využitia energie z obnoviteľných zdrojov vo verejných infraštruktúrach, vrátane využitia vo verejných budovách a v sektore bývania

### OP Výskum a inovácie

#### PRIORITNÁ OS 2: Podnikateľské prostredie priaznivé pre inovácie

INVESTIČNÁ PRIORITA 2.1: Podpora investovania do inovácií a výskumu, tvorba prepojenia a synergií medzi podnikmi vedeckovýskumnými centrami a vyšším vzdelávaním obzvlášť vo vývoji produktov a služieb, prenosu technológií, sociálnej inovácie a aplikácie verejných služieb, stimulácie dopytu, vytvárania sietí, zoskupení (klastrov) a otvorenej inovácie prostredníctvom inteligentnej špecializácie, podpora technologického a aplikovaného výskumu, pilotných Projektov a aktivít skorého overovania výrobkov, vyspelých výrobných kapacít a prvovýroby v kľúčových technológiách

INVESTIČNÁ PRIORITA 2.2: Podpora podnikania, najmä prostredníctvom uľahčenia využívania nových nápadov v hospodárstve a podpora zakladania nových firiem vrátane podnikateľských inkubátorov

INVESTIČNÁ PRIORITA 2.3: Vývoj a zavedenie nových obchodných modelov MSP, najmä v rámci internacionalizácie

INVESTIČNÁ PRIORITA 2.4: Podpora tvorby a rozšírenia pokročilých kapacít pre rozvoj výrobkov a služieb

INVESTIČNÁ PRIORITA 2.5: Podpora kapacity MSP a cieľom zapojenia do rastu a inovácií

INVESTIČNÁ PRIORITA 2.6: Podpora výskumu, vývoja a osvojenia nízkouhlíkových technológií

TECHNICKÁ POMOC

### OP INTEGROVANÁ INFRAŠTRUKTÚRA A OP ĽUDSKÉ ZDROJE



## Program rozvoja vidieka

Projektové opatrenia (realizácia bude zabezpečovaná cez individuálne Opatrenia žiadateľov):

- Obnova poľnohospodárskeho potenciálu – prevencia (čl. 19)
- Podpora mladých farmárov, malých fariem a podnikania (čl. 20)
- Základné služby a obnova dedín vo vidieckych oblastiach (čl. 21)
- Prevencia a odstraňovanie škôd v lesoch (čl. 25)
- Investície do nových lesných technológií (čl. 27)
- Spolupráca (čl. 36)
- LEADER (čl. 42-45)

## 9.2 PROGRAM 2. DOPRAVA A KOMUNIKÁCIE

Predpokladaná štruktúra finančných zdrojov (tis. €)									
Ciele	Oprávnené náklady spolu	Verejné zdroje						Súkromné zdroje	EIB
		Verejné zdroje spolu	Fond EÚ	Národné verejné zdroje					
				Národné verejné zdroje spolu	Štátny rozpočet	Regionálne zdroje	Miestne zdroje		
A=B+H+CH	B=C+D	C	D=E+F+G	E	F	G	H	CH	
Cieľ 2.1	Rozvoj dopravnej infraštruktúry								
Opatrenie 2.1.1	255	255	191	64	51	0	13	0	0
Opatrenie 2.1.3	42	42	32	11	8	0	2	0	0
Opatrenie 2.1.4	31	31	23	8	6	0	2	0	0
Opatrenie 2.1.5	75	75	56	19	15	0	4	0	0
Cieľ 2.2	Zabezpečenie dopravného spojenia hromadnou autobusovou dopravou, prípadne železničnou dopravou.								
Opatrenie 2.1.1	5	5	4	1	1	0	0	0	0
Spolu	408	408	306	102	82	0	20	0	0

Časový horizont čerpania zdrojov (tis. €)									
Rok	Oprávnené náklady spolu	Verejné zdroje						Súkromné zdroje	EIB
		Verejné zdroje spolu	Fond EÚ	Národné verejné zdroje					
				Národné verejné zdroje spolu	Štátny rozpočet	Regionálne zdroje	Miestne zdroje		
A=B+H+CH	B=C+D	C	D=E+F+G	E	F	G	H	CH	
2015	60,13	60	45	15	12	0	3	0	0
2016	60,13	60	45	15	12	0	3	0	0
2017	70,63	71	53	18	14	0	4	0	0
2018	70,63	71	53	18	14	0	4	0	0
2019	69,38	69	52	17	14	0	3	0	0
2020	69,38	69	52	17	14	0	3	0	0
2021	3,88	4	3	1	1	0	0	0	0
2022	3,88	4	3	1	1	0	0	0	0
2023	0,00	0	0	0	0	0	0	0	0
2025	0,00	0	0	0	0	0	0	0	0
Spolu	408,00	408	306	102	82	0	20	0	0

Zdroje financovania EÚ

## Integrovaný regionálny operačný program



### Prioritná os č. 1: Bezpečná a ekologická doprava v regiónoch

INVESTIČNÁ PRIORITA 1.1: Posilnenie regionálnej mobility prostredníctvom prepojenia sekundárnych a terciárnych uzlov s infraštruktúrou TEN-T

INVESTIČNÁ PRIORITA 1.2: Rozvoj ekologicky priaznivých a nízkouhlíkových dopravných systémov

### Prioritná os č.3: Konkurencieschopné a atraktívne regióny pre podnikanie a zamestnanosť

INVESTIČNÁ PRIORITA 3.1: Podpora fyzickej, ekonomickej a sociálnej regenerácie zanedbaných mestských a vidieckych komunít a území

## OP INTEGROVANÁ INFRAŠTRUKTÚRA A OP ĽUDSKÉ ZDROJE

### Program rozvoja vidieka

Projektové opatrenia (realizácia bude zabezpečovaná cez individuálne Opatrenia žiadateľov):

- Investície do hmotného majetku (čl. 18)
- Základné služby a obnova dedín vo vidieckych oblastiach (čl. 21)
- LEADER (čl. 42-45)

### DOTÁCIE MINISTERSTVA DOPRAVY, VÝSTAVBY A REGIONÁLNEHO ROZVOJA SR

#### 9.3 PROGRAM 3. TECHNICKÁ INFRAŠTRUKTÚRA

Predpokladaná štruktúra finančných zdrojov (tis. €)									
Ciele	Oprávnené náklady spolu	Verejné zdroje						Súkromné zdroje	EIB
		Verejné zdroje spolu	Fond EÚ	Národné verejné zdroje					
				Národné verejné zdroje spolu	Štátny rozpočet	Regionálne zdroje	Miestne zdroje		
A=B+H+CH	B=C+D	C	D=E+F+G	E	F	G	H	CH	
Cieľ 3	Zabezpečiť rozvoj a rekonštrukciu technickej infraštruktúry v obci.								
Opatrenie 3.2	30	30	23	8	6	0	2	0	0
Opatrenie 3.3	52	52	39	13	10	0	3	0	0
Opatrenie 3.4	610	610	458	153	122	0	31	0	0
Spolu	692	692	519	173	138	0	35	0	0

Časový horizont čerpania zdrojov (tis. €)									
Rok	Oprávnené náklady spolu	Verejné zdroje						Súkromné zdroje	EIB
		Verejné zdroje spolu	Fond EÚ	Národné verejné zdroje					
				Národné verejné zdroje spolu	Štátny rozpočet	Regionálne zdroje	Miestne zdroje		
A=B+H+CH	B=C+D	C	D=E+F+G	E	F	G	H	CH	
2015	3,00	3	2	1	1	0	0	0	0
2016	16,00	16	12	4	3	0	1	0	0
2017	16,00	16	12	4	3	0	1	0	0
2018	16,00	16	12	4	3	0	1	0	0
2019	168,50	169	126	42	34	0	8	0	0
2020	155,50	156	117	39	31	0	8	0	0
2021	155,50	156	117	39	31	0	8	0	0
2022	155,50	156	117	39	31	0	8	0	0
2023	3,00	3	2	1	1	0	0	0	0
2025	3,00	3	2	1	1	0	0	0	0
Spolu	692,00	692	519	173	138	0	35	0	0



## Zdroje financovania EÚ

### Integrovaný regionálny operačný program

Prioritná os č.3: Konkurencieschopné a atraktívne regióny pre podnikanie a zamestnanosť

INVESTIČNÁ PRIORITA 3.1: Podpora fyzickej, ekonomickej a sociálnej regenerácie zanedbaných mestských a vidieckych komunít a území

IROP je realizovaný prostredníctvom integrovaných územných stratégií, ktoré na úrovni NUTS2 zadefinujú prioritné Projektové zámery v regióne. Cieľom je dosiahnutie čo najväčších synergických efektov preinvestovaných finančných prostriedkov a predchádzanie negatívnym účinkom nekoordinovaného plánovania v ohraničenom území.

### OP Kvalita životného prostredia

#### PRIORITNÁ OS 1: UDRŽATEĽNÉ VYUŽÍVANIE PRÍRODNÝCH ZDROJOV PROSTREDNÍCTVOM ROZVOJA ENVIRONMENTÁLNEJ INFRAŠTRUKTÚRY

INVESTIČNÁ PRIORITA 1: Riešenie významných potrieb investícií do sektora odpadu s cieľom splniť požiadavky environmentálneho acquis

INVESTIČNÁ PRIORITA 2: riešenie významných potrieb investícií do sektora vodného hospodárstva s cieľom splniť požiadavky environmentálneho acquis

INVESTIČNÁ PRIORITA 3: ochrana a obnova biologickej diverzity, ochrana pôdy a obnova a propagácia ekosystémových služieb vrátane Natura 2000 a zelených infraštruktúr

### OP INTEGROVANÁ INFRAŠTRUKTÚRA A OP ĽUDSKÉ ZDROJE

#### Program rozvoja vidieka

Projektové opatrenia (realizácia bude zabezpečovaná cez individuálne Opatrenia žiadateľov):

- Investície do hmotného majetku (čl. 18)
- Základné služby a obnova dedín vo vidieckych oblastiach (čl. 21)
- LEADER (čl. 42-45)

#### 9.4 PROGRAM 4. ODPADOVÉ HOSPODÁRSTVO

Predpokladaná štruktúra finančných zdrojov (tis. €)									
Ciele	Oprávnené náklady spolu	Verejné zdroje						Súkromné zdroje	EIB
		Verejné zdroje spolu	Fond EÚ	Národné verejné zdroje					
				Národné verejné zdroje spolu	Štátny rozpočet	Regionálne zdroje	Miestne zdroje		
A=B+H+CH	B=C+D	C	D=E+F+G	E	F	G	H	CH	
Cieľ 4	Nakladanie s komunálnym a drobným stavebným odpadom								
Opatrenie 4.3	15	15	11	4	3	0	1	0	0
Opatrenie 4.4	153	153	115	38	31	0	8	0	0
Opatrenie 4.5	1 300	1 300	975	325	260	0	65	0	0
Opatrenie 4.6	254	254	191	64	51	0	13	0	0
Spolu	1 722	1 722	1 292	431	344	0	86	0	0

Časový horizont čerpania zdrojov (tis. €)									
Rok	Oprávnené náklady spolu	Verejné zdroje						Súkromné zdroje	EIB
		Verejné zdroje spolu	Fond EÚ	Národné verejné zdroje					
				Národné verejné zdroje spolu	Štátny rozpočet	Regionálne zdroje	Miestne zdroje		
A=B+H+CH	B=C+D	C	D=E+F+G	E	F	G	H	CH	



2015	430,50	431	323	108	86	0	22	0	0
2016	430,50	431	323	108	86	0	22	0	0
2017	430,50	431	323	108	86	0	22	0	0
2018	430,50	431	323	108	86	0	22	0	0
2019	0,00	0	0	0	0	0	0	0	0
2020	0,00	0	0	0	0	0	0	0	0
2021	0,00	0	0	0	0	0	0	0	0
2022	0,00	0	0	0	0	0	0	0	0
2023	0,00	0	0	0	0	0	0	0	0
2025	0,00	0	0	0	0	0	0	0	0
Spolu	1722,00	1722	1292	431	344	0	86	0	0

## Zdroje financovania EÚ

### OP Kvalita životného prostredia

#### PRIORITNÁ OS 1: UDRŽATEĽNÉ VYUŽÍVANIE PRÍRODNÝCH ZDROJOV PROSTREDNÍCTVOM ROZVOJA ENVIRONMENTÁLNEJ INFRAŠTRUKTÚRY

INVESTIČNÁ PRIORITA 1: Riešenie významných potrieb investícií do sektora odpadu s cieľom splniť požiadavky environmentálneho acquis

INVESTIČNÁ PRIORITA 2: riešenie významných potrieb investícií do sektora vodného hospodárstva s cieľom splniť požiadavky environmentálneho acquis

INVESTIČNÁ PRIORITA 3: ochrana a obnova biologickej diverzity, ochrana pôdy a obnova a propagácia ekosystémových služieb vrátane Natura 2000 a zelených infraštruktúr

INVESTIČNÁ PRIORITA 4: opatrenia na zlepšenie obecného prostredia, regeneráciu opustených priemyselných lokalít a zníženie znečistenia ovzdušia

#### PRIORITNÁ OS 2: ADAPTÁCIA NA NEPRIAZNIVÉ DÔSLEDKY ZMENY KLÍMY SO ZAMERANÍM NA OCHRANU PRED POVODŇAMI, RIADENIE A PREVENCIU SÚVISIACICH RIZÍK

INVESTIČNÁ PRIORITA 1: Podpora vyhradených investícií na prispôbenie sa zmene klímy

INVESTIČNÁ PRIORITA 2: Propagácia investícií na riešenie osobitných rizík, zabezpečenie odolnosti proti katastrofám a vyvíjanie systémov zvládania katastrof

#### PRIORITNÁ OS 3: ENERGETICKY EFEKTÍVNEJŠIE NÍZKOUHLÍKOVÉ HOSPODÁRSTVO

INVESTIČNÁ PRIORITA 1: Podpora výroby a distribúcie energie z obnoviteľných zdrojov

INVESTIČNÁ PRIORITA 2: Podpora energetickej efektívnosti a využitia energie z obnoviteľných zdrojov v podnikoch

INVESTIČNÁ PRIORITA 3: Podpora energetickej efektívnosti a využitia energie z obnoviteľných zdrojov vo verejných infraštruktúrach, vrátane využitia vo verejných budovách a v sektore bývania

INVESTIČNÁ PRIORITA 4: Vývoj a zavedenie inteligentných distribučných systémov s nízkymi a strednými úrovňami napätia

INVESTIČNÁ PRIORITA 5: Podpora nízkouhlíkových stratégií pre všetky typy území, zvlášť mestských oblastí, vrátane podpory trvalo udržateľnej mestskej mobility a zmiernenie relevantných adaptačných opatrení

INVESTIČNÁ PRIORITA 6: Podpora využitia vysokoúčinnnej kombinovanej výroby elektriny a tepla založenej na dopyte po využiteľnom teple

#### PRIORITNÁ OS 4: TECHNICKÁ POMOC

### Program rozvoja vidieka

Projektové opatrenia (realizácia bude zabezpečovaná cez individuálne Opatrenia žiadateľov):

- Investície do hmotného majetku (čl. 18)
- Základné služby a obnova dedín vo vidieckych oblastiach (čl. 21)
- LEADER (čl. 42-45)

### NÓRSKY FINANČNÝ MECHANIZMUS A FINANČNÝ MECHANIZMUS EHP

Finančné príspevky sa poskytujú v týchto prioritných oblastiach:

- a) Ochrana a manažment životného prostredia



ŠVAJČIARSKY FINANČNÝ MECHANIZMUS  
THE INTELLIGENT ENERGY – EUROPE PROGRAMM

DOTÁCIE MINISTERSTVA DOPRAVY, VÝSTAVBY A REGIONÁLNEHO ROZVOJA SR  
EKOFOND  
ENVIRONMENTÁLNY FOND  
RECYKLAČNÝ FOND  
NADÁCIA SPP  
NADÁCIA ORANGE  
NADÁCIA EKOPOLIS  
GREENWAYS  
PRIESTORY  
POHODA ZA MESTOM  
ZELENÉ OÁZY  
GRANTOVÝ PROGRAM TESCO PRE ZDRAVŠIE MESTÁ

9.5 PROGRAM 5. ŽIVOTNÉ PROSTREDIE

Predpokladaná štruktúra finančných zdrojov (tis. €)

Ciele	Oprávnené náklady spolu	Verejné zdroje						Súkromné zdroje	EIB
		Verejné zdroje spolu	Fond EÚ	Národné verejné zdroje					
				Národné verejné zdroje spolu	Štátny rozpočet	Regionálne zdroje	Miestne zdroje		
A=B+H+CH	B=C+D	C	D=E+F+G	E	F	G	H	CH	
Cieľ 5.2	Nakladanie s komunálnym a drobným stavebným odpadom								
Opatrenie 5.2.2	203	203	152	51	41	0	10	0	0
Opatrenie 5.2.3	203	203	152	51	41	0	10	0	0
Cieľ 5.4.	Ochrana a racionálne využívanie vôd, ochrana pred povodňami.								
Opatrenie 5.4.1	51	51	38	13	10	0	3	0	0
Opatrenie 5.4.2	183	183	137	46	37	0	9	0	0
Spolu	640	640	480	160	128	0	32	0	0

Časový horizont čerpania zdrojov (tis. €)

Rok	Oprávnené náklady spolu	Verejné zdroje						Súkromné zdroje	EIB
		Verejné zdroje spolu	Fond EÚ	Národné verejné zdroje					
				Národné verejné zdroje spolu	Štátny rozpočet	Regionálne zdroje	Miestne zdroje		
A=B+H+CH	B=C+D	C	D=E+F+G	E	F	G	H	CH	
2015	0,00	0	0	0	0	0	0	0	0
2016	132,00	132	99	33	26	0	7	0	0
2017	144,75	145	109	36	29	0	7	0	0
2018	144,75	145	109	36	29	0	7	0	0
2019	144,75	145	109	36	29	0	7	0	0
2020	43,25	43	32	11	9	0	2	0	0
2021	30,50	31	23	8	6	0	2	0	0
2022	0,00	0	0	0	0	0	0	0	0
2023	0,00	0	0	0	0	0	0	0	0
2025	0,00	0	0	0	0	0	0	0	0
Spolu	640,00	640	480	160	128	0	32	0	0



## Zdroje financovania EÚ

### OP Kvalita životného prostredia

#### PRIORITNÁ OS 1: UDRŽATEĽNÉ VYUŽÍVANIE PRÍRODNÝCH ZDROJOV PROSTREDNÍCTVOM ROZVOJA ENVIRONMENTÁLNEJ INFRAŠTRUKTÚRY

INVESTIČNÁ PRIORITA 1: Riešenie významných potrieb investícií do sektora odpadu s cieľom splniť požiadavky environmentálneho acquis

INVESTIČNÁ PRIORITA 2: riešenie významných potrieb investícií do sektora vodného hospodárstva s cieľom splniť požiadavky environmentálneho acquis

INVESTIČNÁ PRIORITA 3: ochrana a obnova biologickej diverzity, ochrana pôdy a obnova a propagácia ekosystémových služieb vrátane Natura 2000 a zelených infraštruktúr

INVESTIČNÁ PRIORITA 4: opatrenia na zlepšenie obecného prostredia, regeneráciu opustených priemyselných lokalít a zníženie znečistenia ovzdušia

#### PRIORITNÁ OS 2: ADAPTÁCIA NA NEPRIAZNIVÉ DÔSLEDKY ZMENY KLÍMY SO ZAMERANÍM NA OCHRANU PRED POVODŇAMI, RIADENIE A PREVENCIU SÚVISIACICH RIZÍK

INVESTIČNÁ PRIORITA 1: Podpora vyhradených investícií na prispôbenie sa zmene klímy

INVESTIČNÁ PRIORITA 2: Propagácia investícií narišenie osobitných rizík, zabezpečenie odolnosti proti katastrofám a vyvíjanie systémov zvládania katastrof

#### PRIORITNÁ OS 3: ENERGETICKY EFEKTÍVNEJŠIE NÍZKOUHLÍKOVÉ HOSPODÁRSTVO

INVESTIČNÁ PRIORITA 1: Podpora výroby a distribúcie energie z obnoviteľných zdrojov

INVESTIČNÁ PRIORITA 2: Podpora energetickej efektívnosti a využitia energie z obnoviteľných zdrojov v podnikoch

INVESTIČNÁ PRIORITA 3: Podpora energetickej efektívnosti a využitia energie z obnoviteľných zdrojov vo verejných infraštruktúrach, vrátane využitia vo verejných budovách a v sektore bývania

INVESTIČNÁ PRIORITA 4: Vývoj a zavedenie inteligentných distribučných systémov s nízkymi a strednými úrovňami napätia

INVESTIČNÁ PRIORITA 5: Podpora nízkouhlíkových stratégií pre všetky typy území, zvlášť mestských oblastí, vrátane podpory trvalo udržateľnej mestskej mobility a zmiernenie relevantných adaptačných opatrení

INVESTIČNÁ PRIORITA 6: Podpora využitia vysokoúčinnnej kombinovanej výroby elektriny a tepla založenej na dopyte po využiteľnom teple

#### PRIORITNÁ OS 4: TECHNICKÁ POMOC

### Program rozvoja vidieka

Projektové opatrenia (realizácia bude zabezpečovaná cez individuálne Opatrenia žiadateľov):

- Investície do hmotného majetku (čl. 18)
- Základné služby a obnova dedín vo vidieckych oblastiach (čl. 21)
- LEADER (čl. 42-45)

### NÓRSKY FINANČNÝ MECHANIZMUS A FINANČNÝ MECHANIZMUS EHP

Finančné príspevky sa poskytujú v týchto prioritných oblastiach:

- a) Ochrana a manažment životného prostredia
- b) Klimatické zmeny a obnoviteľná energia

### ŠVAJČIARSKY FINANČNÝ MECHANIZMUS

THE INTELLIGENT ENERGY – EUROPE PROGRAMM

### DOTÁCIE MINISTERSTVA DOPRAVY, VÝSTAVBY A REGIONÁLNEHO ROZVOJA SR

EKOFOND

ENVIRONMENTÁLNY FOND

RECYKLAČNÝ FOND

NADÁCIA SPP

NADÁCIA ORANGE

NADÁCIA EKOPOLIS

GREENWAYS

PRIESTORY

POHODA ZA MESTOM

ZELENÉ OÁZY

GRANTOVÝ PROGRAM TESCO PRE ZDRAVŠIE MESTÁ

## 9.6 PROGRAM 6. SOCIÁLNE SLUŽBY A ZDRAVOTNÍCTVO



Predpokladaná štruktúra finančných zdrojov (tis. €)									
Ciele	Oprávnené náklady spolu	Verejné zdroje						Súkromné zdroje	EIB
		Verejné zdroje spolu	Fond EÚ	Národné verejné zdroje					
				Národné verejné zdroje spolu	Štátny rozpočet	Regionálne zdroje	Miestne zdroje		
A=B+H+CH	B=C+D	C	D=E+F+G	E	F	G	H	CH	
Cieľ 6.1	Doplniť chýbajúcu infraštruktúru sociálnych zariadení v obci a zvýšiť ich kvalitu.								
Opatrenie 6.1.1	250,00	250	188	63	50	0	13	0	0
Opatrenie 6.1.2	51,00	51	38	13	10	0	3	0	0
Opatrenie 6.1.3	0,00	0	0	0	0	0	0	0	0
Opatrenie 6.1.4	804,00	804	603	201	161	0	40	0	0
Spolu	1 105	1 105	829	276	221	0	55	0	0

Časový horizont čerpania zdrojov (tis. €)									
Rok	Oprávnené náklady spolu	Verejné zdroje						Súkromné zdroje	EIB
		Verejné zdroje spolu	Fond EÚ	Národné verejné zdroje					
				Národné verejné zdroje spolu	Štátny rozpočet	Regionálne zdroje	Miestne zdroje		
A=B+H+CH	B=C+D	C	D=E+F+G	E	F	G	H	CH	
2015	0,00	0	0	0	0	0	0	0	0
2016	0,00	0	0	0	0	0	0	0	0
2017	276,25	276	207	69	55	0	14	0	0
2018	276,25	276	207	69	55	0	14	0	0
2019	276,25	276	207	69	55	0	14	0	0
2020	276,25	276	207	69	55	0	14	0	0
2021	0,00	0	0	0	0	0	0	0	0
2022	0,00	0	0	0	0	0	0	0	0
2023	0,00	0	0	0	0	0	0	0	0
2025	0,00	0	0	0	0	0	0	0	0
Spolu	1105,00	1105	829	276	221	0	55	0	0

## Zdroje financovania EÚ

### Európsky sociálny fond 2014 – 2020

#### OP INTEGROVANÁ INFRAŠTRUKTÚRA A OP ĽUDSKÉ ZDROJE

##### Integrovaný regionálny operačný program

Prioritná os č. 2: Ľahší prístup k efektívnym a kvalitnejším verejným službám

INVESTIČNÁ PRIORITA 2.1: Investovanie do sociálnej infraštruktúry, ktoré prispieva k národnému, regionálnemu a miestnemu rozvoju, a prechodu z inštitucionálnych služieb na komunitné

INVESTIČNÁ PRIORITA 2.2: Investovanie do vzdelávania, zručností a celoživotného vzdelávania prostredníctvom rozvoja infraštruktúry vzdelávania a odbornej prípravy

#### NÓRSKY FINANČNÝ MECHANIZMUS A FINANČNÝ MECHANIZMUS EHP

Finančné príspevky sa poskytujú v týchto prioritných oblastiach:

c) Občianska spoločnosť

#### DOTÁCIE MINISTERSTVA PRÁCE, SOCIÁLNYCH VEČÍ A RODINY SR ŠTÁTNY FOND ROZVOJA BÝVANIA



NADÁCIA SPP  
NADÁCIA ORANGE  
NADÁCIA EKOPOLIS  
NADÁCIA PONTIS

9.7 PROGRAM 7. VZDELÁVANIE A ŠPORT

Predpokladaná štruktúra finančných zdrojov (tis. €)									
Ciele	Oprávnené náklady spolu	Verejné zdroje						Súkromné zdroje	EIB
		Verejné zdroje spolu	Fond EÚ	Národné verejné zdroje					
				Národné verejné zdroje spolu	Štátny rozpočet	Regionálne zdroje	Miestne zdroje		
A=B+H+CH	B=C+D	C	D=E+F+G	E	F	G	H	CH	
Cieľ 7.1.	Zabezpečiť rozvoj a údržbu infraštruktúry vzdelávania a zabezpečenie podmienok pre efektívnu vzdelávaciu činnosť v obci.								
Opatrenie 7.1.1	70	70	53	18	14	0	4	0	0
Cieľ 7.2.	Zabezpečiť trvalé skvalitňovanie vyváženej ponuky výkonnostného a rekreačného športu.								
Opatrenie 7.2.1	497	497	373	124	99	0	25	0	0
Spolu	567	567	425	142	113	0	28	0	0

Časový horizont čerpania zdrojov (tis. €)									
Rok	Oprávnené náklady spolu	Verejné zdroje						Súkromné zdroje	EIB
		Verejné zdroje spolu	Fond EÚ	Národné verejné zdroje					
				Národné verejné zdroje spolu	Štátny rozpočet	Regionálne zdroje	Miestne zdroje		
A=B+H+CH	B=C+D	C	D=E+F+G	E	F	G	H	CH	
2015	17,50	18	13	4	4	0	1	0	0
2016	141,75	142	106	35	28	0	7	0	0
2017	141,75	142	106	35	28	0	7	0	0
2018	141,75	142	106	35	28	0	7	0	0
2019	124,25	124	93	31	25	0	6	0	0
2020	0,00	0	0	0	0	0	0	0	0
2021	0,00	0	0	0	0	0	0	0	0
2022	0,00	0	0	0	0	0	0	0	0
2023	0,00	0	0	0	0	0	0	0	0
2025	0,00	0	0	0	0	0	0	0	0
Spolu	567,00	567	425	142	113	0	28	0	0

Zdroje financovania EÚ

**Európsky sociálny fond 2014 – 2020**

**Integrovaný regionálny operačný program**

INVESTIČNÁ PRIORITA 2.1: Investovanie do sociálnej infraštruktúry, ktoré prispieva k národnému, regionálnemu a miestnemu rozvoju, a prechodu z inštitucionálnych služieb na komunitné

INVESTIČNÁ PRIORITA 2.2: Investovanie do vzdelávania, zručností a celoživotného vzdelávania prostredníctvom rozvoja infraštruktúry vzdelávania a odbornej prípravy

**OP INTEGROVANÁ INFRAŠTRUKTÚRA A OP ĽUDSKÉ ZDROJE**



## Program rozvoja vidieka

Projektové opatrenia (realizácia bude zabezpečovaná cez individuálne Opatrenia žiadateľov):

- Prenos znalostí a informačné akcie (čl. 15)
- Poradenské služby (čl. 16)
- Investície do hmotného majetku (čl. 18)
- Základné služby a obnova dedín vo vidieckych oblastiach (čl. 21)
- Spolupráca (čl. 36)
- LEADER (čl. 42-45)

## NÓRSKY FINANČNÝ MECHANIZMUS A FINANČNÝ MECHANIZMUS EHP

Finančné príspevky sa poskytujú v týchto prioritných oblastiach: d) Rozvoj ľudských zdrojov

## DOTÁCIE MINISTERSTVA ŠKOLSTVA, VEDY, VÝSKUMU A ŠPORTU SR

## DOTÁCIE MINISTERSTVA PRÁCE, SOCIÁLNYCH VEČÍ A RODINY SR

Podprogramy Comenius, Leonardo da Vinci a sektorový program Grundtvig

PROGRAM CELOŽIVOTNÉHO VZDELÁVANIA 2007 - 2013

s dôrazom na možnosti pre mestá a obce

## 9.8 PROGRAM 8. KULTÚRA

Predpokladaná štruktúra finančných zdrojov (tis. €)									
Ciele	Oprávnené náklady spolu	Verejné zdroje						Súkromné zdroje	EIB
		Verejné zdroje spolu	Fond EÚ	Národné verejné zdroje					
				Národné verejné zdroje spolu	Štátny rozpočet	Regionálne zdroje	Miestne zdroje		
A=B+H+CH	B=C+D	C	D=E+F+G	E	F	G	H	CH	
Cieľ 8.1	Zachovanie kultúrno-historického potenciálu obce a rozvoj kultúrnych, informačných a voľnočasových aktivít v nadväznosti na rozvoj cestovného ruchu na regionálnej a miestnej úrovni.								
Opatrenie 8.1.1	100	100	75	25	20	0	5	0	0
Opatrenie 8.1.2	110	110	83	28	22	0	6	0	0
Opatrenie 8.1.3	80	80	60	20	16	0	4	0	0
Cieľ 8.3	Vytvorenie podmienok na efektívnu propagáciu obce v oblasti kultúry.								
Opatrenie 8.3.2	1	1	0	1	0	0	1	0	0
Spolu	291,0	291	218	74	58	0	16	0	0

Časový horizont čerpania zdrojov (tis. €)									
Rok	Oprávnené náklady spolu	Verejné zdroje						Súkromné zdroje	EIB
		Verejné zdroje spolu	Fond EÚ	Národné verejné zdroje					
				Národné verejné zdroje spolu	Štátny rozpočet	Regionálne zdroje	Miestne zdroje		
A=B+H+CH	B=C+D	C	D=E+F+G	E	F	G	H	CH	
2015	45,10	45	34	11	9	0	2	0	0
2016	72,60	73	54	18	15	0	4	0	0
2017	72,60	73	54	18	15	0	4	0	0
2018	72,60	73	54	18	15	0	4	0	0
2019	27,60	28	21	7	6	0	1	0	0
2020	0,10	0	0	0	0	0	0	0	0
2021	0,10	0	0	0	0	0	0	0	0
2022	0,10	0	0	0	0	0	0	0	0
2023	0,10	0	0	0	0	0	0	0	0



2025	0,10	0	0	0	0	0	0	0	0
Spolu	291,00	291	218	74	58	0	16	0	0

## Zdroje financovania EÚ

### Integrovaný regionálny operačný program

Prioritná os č.3: Konkurencieschopné a atraktívne regióny pre podnikanie a zamestnanosť

INVESTIČNÁ PRIORITA 3.1: Podpora fyzickej, ekonomickej a sociálnej regenerácie zanedbaných mestských a vidieckych komún a území

INVESTIČNÁ PRIORITA 3.2: Ochrana, propagácia a rozvoj kultúrneho a prírodného dedičstva

### Program rozvoja vidieka

Projektové opatrenia (realizácia bude zabezpečovaná cez individuálne Opatrenia žiadateľov):

- Prenos znalostí a informačné akcie (čl. 15)
- Poradenské služby (čl. 16)
- Investície do hmotného majetku (čl. 18)
- Základné služby a obnova dedín vo vidieckych oblastiach (čl. 21)
- LEADER (čl. 42-45)

### NÓRSKY FINANČNÝ MECHANIZMUS A FINANČNÝ MECHANIZMUS EHP

Finančné príspevky sa poskytujú v týchto prioritných oblastiach:

e) Zachovanie kultúrneho dedičstva.

### ŠVAJČIARSKY FINANČNÝ MECHANIZMUS

#### PROGRAM EURÓPSKEJ KOMISIE KULTÚRA 2007 – 2013

1. Podpora kultúrnych Projektov
2. Podpora organizácií pôsobiach na európskej úrovni v oblasti kultúry
3. Podpora na analýzy zhromažďovanie a šírenie informácií na maximalizáciu vplyvu Projektov v oblasti kultúrnej spolupráce

#### DOTAČNÝ SYSTÉM MINISTERSTVA KULTÚRY SR 2012

PROGRAM 1 - OBNOVME SI SVOJ DOM

PROGRAM 2 - KULTÚRNE AKTIVITY V OBLASTI PAMÄŤOVÝCH INŠTITÚCIÍ

PROGRAM 4 – UMENIE

PROGRAM 5 - PRO SLOVAKIA

PROGRAM 6 - KULTÚRA ZNEVÝHODNENÝCH SKUPÍN OBYVATEĽSTVA

PROGRAM 7 - NEHMOTNÉ KULTÚRNE DEDIČSTVO A KULTÚRNO-OSVETOVÁ ČINNOSŤ

PROGRAM 8 - KULTÚRNE POUKAZY

#### WORLD MONUMENTS FUND (SVETOVÝ PAMIATKOVÝ FOND)

NADÁCIA SPP

NADÁCIA ORANGE

NADÁCIA EKOPOLIS

## 9.9 PROGRAM 9. PROPAGÁCIA A CESTOVNÝ RUCH

Predpokladaná štruktúra finančných zdrojov (tis. €)									
Ciele	Oprávnené náklady spolu	Verejné zdroje						Súkromné zdroje	EIB
		Verejné zdroje spolu	Fond EÚ	Národné verejné zdroje					
				Národné verejné zdroje spolu	Štátny rozpočet	Regionálne zdroje	Miestne zdroje		
A=B+H+CH	B=C+D	C	D=E+F+G	E	F	G	H	CH	
Cieľ 9.1	Zabezpečiť účinnú propagáciu obce.								
Opatrenie 9.1.1	1	1	0	1	0	0	1	0	0
Opatrenie 9.1.2	1	1	0	1	0	0	1	0	0
Cieľ 9.2	Rekreačno- relaxačné zázemie obce.								



Opatrenie 9.2.1	47	47	35	12	9	0	2	0	0
Spolu	49	49	35	14	9	0	4	0	0

Časový horizont čerpania zdrojov (tis. €)									
Rok	Oprávnené náklady spolu	Verejné zdroje						Súkromné zdroje	EIB
		Verejné zdroje spolu	Fond EÚ	Národné verejné zdroje					
				Národné verejné zdroje spolu	Štátny rozpočet	Regionálne zdroje	Miestne zdroje		
				A=B+H+CH	B=C+D	C	D=E+F+G		
2015	0,60	1	0	1	0	0	1	0	0
2016	12,35	12	9	4	2	0	1	0	0
2017	11,85	12	9	3	2	0	1	0	0
2018	11,85	12	9	3	2	0	1	0	0
2019	11,85	12	9	3	2	0	1	0	0
2020	0,10	0	0	0	0	0	0	0	0
2021	0,10	0	0	0	0	0	0	0	0
2022	0,10	0	0	0	0	0	0	0	0
2023	0,10	0	0	0	0	0	0	0	0
2025	0,10	0	0	0	0	0	0	0	0
Spolu	49,00	49	35	14	9	0	4	0	0

## Zdroje financovania EÚ

### Integrovaný regionálny operačný program

Prioritná os č.3: Konkurencieschopné a atraktívne regióny pre podnikanie a zamestnanosť

INVESTIČNÁ PRIORITA 3.1: Podpora fyzickej, ekonomickej a sociálnej regenerácie zanedbaných mestských a vidieckych komunit a území

INVESTIČNÁ PRIORITA 3.2: Ochrana, propagácia a rozvoj kultúrneho a prírodného dedičstva

### OP INTEGROVANÁ INFRAŠTRUKTÚRA A OP ĽUDSKÉ ZDROJE

#### Program rozvoja vidieka

Projektové opatrenia (realizácia bude zabezpečovaná cez individuálne Opatrenia žiadateľov):

- Podpora mladých farmárov, malých fariem a podnikania (čl. 20)
- Základné služby a obnova dedín vo vidieckych oblastiach (čl. 21)
- Spolupráca (čl. 36)
- LEADER (čl. 42-45)

#### 9.10 PROGRAM 10. ADMINISTRATÍVA A BEZPEČNOSŤ

Predpokladaná štruktúra finančných zdrojov (tis. €)									
Ciele	Oprávnené náklady spolu	Verejné zdroje						Súkromné zdroje	EIB
		Verejné zdroje spolu	Fond EÚ	Národné verejné zdroje					
				Národné verejné zdroje spolu	Štátny rozpočet	Regionálne zdroje	Miestne zdroje		
				A=B+H+CH	B=C+D	C	D=E+F+G		
Cieľ 10.1.	Zabezpečiť rozvoj administratívnej infraštruktúry a podmienok na výkon samosprávnych funkcií v obci								
Opatrenie 10.1.1	100	100	75	25	20	0	5	0	0
Cieľ 10.2.	Vytvorenie podmienok na znižovanie kriminality v obci a ochranu majetku obyvateľov a ostatných subjektov v obci.								



Opatrenie 10.2.1	9	9	7	2	2	0	0	0	0
Spolu	109	109	82	27	22	0	5	0	0

Časový horizont čerpania zdrojov (tis. €)									
Rok	Oprávnené náklady spolu	Verejné zdroje						Súkromné zdroje	EIB
		Verejné zdroje spolu	Fond EÚ	Národné verejné zdroje					
				Národné verejné zdroje spolu	Štátny rozpočet	Regionálne zdroje	Miestne zdroje		
A=B+H+CH	B=C+D	C	D=E+F+G	E	F	G	H	CH	
2015	29,50	30	22	7	6	0	1	0	0
2016	29,50	30	22	7	6	0	1	0	0
2017	25,00	25	19	6	5	0	1	0	0
2018	25,00	25	19	6	5	0	1	0	0
2019	0,00	0	0	0	0	0	0	0	0
2020	0,00	0	0	0	0	0	0	0	0
2021	0,00	0	0	0	0	0	0	0	0
2022	0,00	0	0	0	0	0	0	0	0
2023	0,00	0	0	0	0	0	0	0	0
2025	0,00	0	0	0	0	0	0	0	0
Spolu	109,00	109	82	27	22	0	5	0	0

## Zdroje financovania EÚ

### Program rozvoja vidieka

Projektové opatrenia (realizácia bude zabezpečovaná cez individuálne Opatrenia žiadateľov):

- Prenos znalostí a informačné akcie (čl. 15)
- Poradenské služby (čl. 16)

### OP Efektívna verejná správa (EVS)

#### 9.11 PROGRAM 11. INFORMATIZÁCIA OBCE

Predpokladaná štruktúra finančných zdrojov (tis. €)									
Ciele	Oprávnené náklady spolu	Verejné zdroje						Súkromné zdroje	EIB
		Verejné zdroje spolu	Fond EÚ	Národné verejné zdroje					
				Národné verejné zdroje spolu	Štátny rozpočet	Regionálne zdroje	Miestne zdroje		
A=B+H+CH	B=C+D	C	D=E+F+G	E	F	G	H	CH	
Cieľ 11.1	Zabezpečiť technické podmienky na prechod samosprávy na nový typ vládnutia - e - government.								
Opatrenie 11.1.1	6	6	5	2	1	0	0	0	0
Opatrenie 11.1.2	4	4	3	1	1	0	0	0	0
Spolu	10	10	8	3	2	0	1	0	0

Časový horizont čerpania zdrojov (tis. €)									
Rok	Oprávnené náklady spolu	Verejné zdroje						Súkromné zdroje	EIB
		Verejné zdroje spolu	Fond EÚ	Národné verejné zdroje					
				Národné verejné zdroje spolu	Štátny rozpočet	Regionálne zdroje	Miestne zdroje		
A=B+H+CH	B=C+D	C	D=E+F+G	E	F	G	H	CH	



	A=B+H+CH	B=C+D	C	D=E+F+G	E	F	G	H	CH
2015	1,50	2	1	0	0	0	0	0	0
2016	2,50	3	2	1	1	0	0	0	0
2017	2,50	3	2	1	1	0	0	0	0
2018	2,50	3	2	1	1	0	0	0	0
2019	1,00	1	1	0	0	0	0	0	0
2020	0,00	0	0	0	0	0	0	0	0
2021	0,00	0	0	0	0	0	0	0	0
2022	0,00	0	0	0	0	0	0	0	0
2023	0,00	0	0	0	0	0	0	0	0
2025	0,00	0	0	0	0	0	0	0	0
Spolu	10,00	10	8	3	2	0	1	0	0

Zdroje financovania EÚ

## OP Efektívna verejná správa (EVS)

## OP INTEGROVANÁ INFRAŠTRUKTÚRA A OP ĽUDSKÉ ZDROJE

### Program rozvoja vidieka

Projektové opatrenia (realizácia bude zabezpečovaná cez individuálne Opatrenia žiadateľov):

- Prenos znalostí a informačné akcie (čl. 15)
- Poradenské služby (čl. 16)

## PRAVIDLÁ STRATÉGIE FINANCOVANIA ŠTRUKTURÁLNYCH FONDOV A KOHÉZNEHO FONDU PRE PROGRAMOVÉ OBDOBIE 2014 – 2020

V nadväznosti na základné legislatívne východiská pre určenie stratégie financovania 2014 – 2020 sa stanovujú nasledovné pravidlá stratégie financovania 2014 – 2020:

- výška pomoci z EÚ sa pre všetky operačné programy vyjadruje k celkovým oprávneným výdavkom v zmysle čl. 110, ods. 2, písm. a) návrhu všeobecného nariadenia pre programové obdobie 2014 – 2020;
- v rámci cieľa Investície pre rast a zamestnanosť – KF – sa stanovuje výška pomoci z EÚ vo výške 85,0 % z celkových oprávnených výdavkov, čo predstavuje maximálnu mieru spolufinancovania EÚ podľa čl. 110, ods. 3 návrhu všeobecného nariadenia pre programové obdobie 2014 – 2020;
- v rámci cieľa Investície pre rast a zamestnanosť – štrukturálne fondy v rámci menej rozvinutých regiónov – sa stanovuje výška pomoci z EÚ vo výške 85,0 % z celkových oprávnených výdavkov, čo predstavuje maximálnu mieru spolufinancovania EÚ podľa čl. 110, ods. 3 návrhu všeobecného nariadenia pre programové obdobie 2014 – 2020;
- v rámci cieľa Investície pre rast a zamestnanosť – štrukturálne fondy v rámci viac rozvinutého regiónu<sup>2</sup> – sa stanovuje výška pomoci z EÚ vo výške 50,0 % z celkových oprávnených výdavkov, čo predstavuje maximálnu mieru spolufinancovania EÚ podľa čl. 110, ods. 3 návrhu všeobecného nariadenia pre programové obdobie 2014 – 2020;
- v rámci cieľa Európska územná spolupráca – programy cezhraničnej spolupráce, v ktorých SR plní úlohu riadiaceho orgánu – sa stanovuje výška pomoci z EÚ vo výške 85,0 % (EFRR) z celkových oprávnených výdavkov pre celé územie Slovenska, čo predstavuje maximálnu mieru spolufinancovania EÚ podľa čl. 110, ods. 3 návrhu všeobecného nariadenia pre programové obdobie 2014 – 2020;
- maximálna intenzita štátnej pomoci sa stanovuje v súlade so schémami štátnej pomoci, resp. príslušnou legislatívou EÚ;
- v prípade realizácie partnerských Projektov sa na jednotlivých partnerov vzťahujú pravidlá financovania individuálne v závislosti od typu prijímateľa, t. j. pre partnerov sa neuplatňujú pravidlá financovania platné pre vedúceho partnera;
- možnosť dobrovoľného zvýšenia podielu prijímateľa na financovaní maximálne však do výšky národných zdrojov v závislosti od kategórie regiónu. Zvýšenie miery financovania prijímateľa nad stanovenú výšku závisí len od rozhodnutia samotného prijímateľa;
- v rámci jedného Opatreniu sa počas celej doby implementácie uplatňuje jeden pomer financovania za jednotlivé zdroje

## Pravidlá financovania pre prijímateľov v rámci menej rozvinutých regiónov, cieľa Európska územná spolupráca – cezhraničnej spolupráce a pre prijímateľov z Kohézneho fondu

### Financovanie Projektov prijímateľa – organizácia štátnej správy

Pre prijímateľa – organizáciu štátnej správy: ústredné orgány štátnej správy, štátne rozpočtové organizácie, štátne príspevkové organizácie (subjekt v zmysle časti 2.1 písm. a)) sa stanovujú nasledovné pravidlá spolufinancovania pomoci:



<b>Prijímateľ – organizácia štátnej správy</b>			
Celkové oprávnené výdavky			
Zdroje EÚ	Národné verejné zdroje		Spolu
EFRR / ESF / KF	Štátny rozpočet	Prijímateľ	
<b>85,0 %</b>	<b>15,0 %</b>	<b>0,0 %</b>	<b>100,0 %</b>

V prípade, ak je prijímateľom organizácia štátnej správy (subjekt v zmysle časti 2.1, písm. a)), uhrádzajú sa oprávnené výdavky vo výške 100,0 % z celkových oprávnených výdavkov, pričom výška pomoci z EFRR, ESF a KF sa stanovuje vo výške 85,0 % a príspevok zo štátneho rozpočtu vo výške 15,0 %.

#### Financovanie Projektov prijímateľa – ostatné subjekty verejnej správy

Pre prijímateľa – ostatné subjekty verejnej správy: verejné vysoké školy a ďalšie subjekty, ktoré sú zapísané a zaradené v registri podľa odseku 1 § 3 zákona č. 523/2004 Z. z. o rozpočtových pravidlách verejnej správy a o zmene a doplnení niektorých zákonov v znení neskorších predpisov, združenia právnických osôb z verejnej správy a verejné zdravotné poisťovne okrem obcí, vyšších územných celkov a organizácií štátnej správy (subjekt v zmysle časti 2.1, písm. b)) sa stanovujú nasledovné pravidlá spolufinancovania pomoci:

<b>Prijímateľ – ostatné subjekty verejnej správy</b>			
Celkové oprávnené výdavky			
Zdroje EÚ	Národné verejné zdroje		Spolu
EFRR / ESF / KF	Štátny rozpočet	Prijímateľ	
<b>85,0 %</b>	<b>10,0 %</b>	<b>5,0 %</b>	<b>100,0 %</b>

V prípade, ak sú prijímateľom ostatné subjekty verejnej správy (subjekt v zmysle časti 2.1, písm. b)), uhrádzajú sa oprávnené výdavky vo výške 100,0 % z celkových oprávnených výdavkov, pričom výška pomoci z EFRR, ESF a KF sa stanovuje vo výške 85,0 %, príspevok zo štátneho rozpočtu vo výške 10,0 % a príspevok prijímateľa vo výške 5,0 %.

#### Financovanie Projektov prijímateľa – obec / vyšší územný celok

Pre prijímateľa – obec / vyšší územný celok, príp. rozpočtové organizácie a príspevkové organizácie zriadené obcou / vyšším územným celkom (subjekt v zmysle časti 2.1, písm. c) a d)) sa stanovujú nasledovné pravidlá spolufinancovania pomoci:

<b>Prijímateľ – obec / vyšší územný celok</b>			
Celkové oprávnené výdavky			
Zdroje EÚ	Národné verejné zdroje		Spolu
EFRR / ESF / KF	Štátny rozpočet	Prijímateľ	
<b>85,0 %</b>	<b>10,0 %</b>	<b>5,0 %</b>	<b>100,0 %</b>

V prípade, ak je prijímateľom obec / vyšší územný celok, **PRÍPADNE ROZPOČTOVÁ ORGANIZÁCIA ALEBO PRÍSPEVKOVÁ ORGANIZÁCIA ZRIADENÁ OBCOU / VYŠším ÚZEMNÝM CELKOM** (subjekt v zmysle časti 2.1, písm. c) a d)), uhrádzajú sa oprávnené výdavky vo výške 100,0 % z celkových oprávnených výdavkov, pričom výška pomoci z EFRR, ESF a KF sa stanovuje vo výške 85,0 %, príspevok zo štátneho rozpočtu vo výške 10,0 % a príspevok prijímateľa vo výške 5,0 %.

#### Financovanie Projektov prijímateľa – mimovládna/nezisková organizácia

Pre prijímateľa – mimovládne organizácie/neziskové organizácie (subjekt v zmysle časti 2.1, písm. e)) sa stanovujú nasledovné pravidlá spolufinancovania pomoci:

<b>Prijímateľ – mimovládna/nezisková organizácia</b>			
Celkové oprávnené výdavky			
Zdroje EÚ	Národné verejné zdroje	Súkromné zdroje	Spolu
EFRR / ESF / KF	Štátny rozpočet	Prijímateľ	
<b>85,0 %</b>	<b>10,0 %</b>	<b>5,0 %</b>	<b>100,0 %</b>

V prípade, ak je prijímateľom mimovládna organizácia, prípadne nezisková organizácia (subjekt v zmysle časti 2.1, písm. e)), výška pomoci z EFRR, ESF alebo KF sa stanovuje vo výške 85,0 %, príspevok zo štátneho rozpočtu vo výške 10,0 % a príspevok prijímateľa vo výške 5,0 % z celkových oprávnených výdavkov.

#### Financovanie Projektov prijímateľa zo súkromného sektora mimo schém štátnej pomoci

Pre prijímateľa, na ktorého sa nevzťahujú pravidlá financovania podľa časti 3.2.1.1, 3.2.1.2, 3.2.1.3, 3.2.1.4, 3.2.1.6 a 3.1.2.7 (subjekt v zmysle časti 2.1, písm. f)), sa stanovujú nasledovné pravidlá spolufinancovania pomoci:

<b>Prijímateľ – súkromný sektor mimo schém štátnej pomoci</b>			
Celkové oprávnené výdavky			
Zdroje EÚ	Národné verejné zdroje	Súkromné zdroje	Spolu
EFRR / ESF / KF	Štátny rozpočet	Prijímateľ	
<b>85,0 %</b>	<b>5,0 %</b>	<b>10,0 %</b>	<b>100,0 %</b>

V danom prípade platí, že výška pomoci z EFRR, ESF alebo KF sa stanovuje vo výške 85,0 %, príspevok zo štátneho rozpočtu vo výške 5,0 % a príspevok prijímateľa vo výške 10,0 % z celkových oprávnených výdavkov.



### Financovanie Projektov prijímateľa v rámci schém štátnej pomoci

Pre prijímateľa vykonávajúceho hospodársku činnosť, t. j. podniky v zmysle čl. 107 Zmluvy o fungovaní EÚ bez ohľadu na právny status, v rámci schém štátnej pomoci (subjekt v zmysle časti 2.1, písm. h)), sa stanovujú nasledovné pravidlá spolufinancovania pomoci:

Prijímateľ – v rámci schém štátnej pomoci <sup>8</sup>			
Celkové oprávnené výdavky			
Zdroje EÚ	Národné verejné zdroje	Súkromné zdroje	Spolu
EFRR / ESF / KF	Štátny rozpočet	Prijímateľ	
x,x %	0,0 %	y,y %	100,0 %

V prípade, ak je prijímateľom podnik vykonávajúci hospodársku činnosť podľa čl. 107 Zmluvy o fungovaní EÚ (subjekt v zmysle časti 2.1, písm. h)), podiel prijímateľa sa stanovuje v súlade s aplikovanou výškou intenzity pomoci definovanou v príslušnej schéme štátnej pomoci.

### Financovanie Projektov prijímateľa v rámci schém pomoci de minimis

Pre prijímateľa vykonávajúceho hospodársku činnosť, t. j. podniky v zmysle čl. 107 Zmluvy o fungovaní EÚ bez ohľadu na právny status v rámci schém pomoci de minimis (subjekt v zmysle časti 2.1, písm. g)), sa stanovujú nasledovné pravidlá spolufinancovania pomoci:

Prijímateľ – v rámci schém pomoci de minimis			
Celkové oprávnené výdavky			
Zdroje EÚ	Národné verejné zdroje	Súkromné zdroje	Spolu
EFRR / ESF / KF	Štátny rozpočet	Prijímateľ	
x,x %	y,y %	z,z %	100,0 %

Podiel prijímateľa vykonávajúceho hospodársku činnosť, t. j. podniky v zmysle čl. 107 Zmluvy o fungovaní EÚ bez ohľadu na právny status v rámci schém pomoci de minimis (subjekt v zmysle časti 2.1, písm. g)) sa stanovuje v súlade s aplikovanou výškou intenzity pomoci definovanou riadiacim orgánom v príslušnej schéme pomoci de minimis. V prípade, ak intenzita pomoci de minimis stanovená riadiacim orgánom presahuje maximálnu výšku finančnej pomoci z EÚ, bude tento rozdiel dofinancovaný zo štátneho rozpočtu.

### Pravidlá financovania pri implementácii finančných nástrojov

Európska komisia v súvislosti so snahou čo najefektívnejšie využívať prostriedky EÚ, odporúča v rámci programového obdobia 2014 – 2020 okrem priamej formy pomoci, využívať predovšetkým finančné nástroje.

Slovenská republika plánuje výraznejšie využívať finančné nástroje v rámci všetkých fondov. Nenávratný finančný príspevok by sa mal používať predovšetkým tam, kde sa vytvára verejný statok a tam, kde z dôvodu vzniku negatívnych externalít a neschopnosti internalizovať celý zisk dochádza k zlyhaniu trhu. Verejné zdroje podporia takéto aktivity tak, aby sa ich úroveň priblížila spoločenskému optimu. Preto by mala byť podpora komerčných Projektov, rizikových Projektov a Projektov generujúcich príjmy zabezpečená formou finančných nástrojov a to v tých oblastiach, ktoré budú určené na základe vykonanej ex-ante analýzy pre finančné nástroje v súlade s čl. 32 návrhu všeobecného nariadenia pre programové obdobie 2014 – 2020<sup>4</sup>. Finančné nástroje môžu byť zriadené na úrovni EÚ, riadené priamo alebo nepriamo Európskou komisiou alebo tradičnej báze, teda na národnej, regionálnej, nadnárodnej alebo cezhraničnej úrovni, riadené priamo alebo v rámci zodpovednosti riadiaceho orgánu.

Pre určenie participácie národných zdrojov v prípade subjektu implementujúceho finančný nástroj sa stanovujú nasledovné pravidlá v prípade:

- menej rozvinutých regiónov a Kohézneho fondu:

výška pomoci z EÚ sa stanovuje vo výške 85,0 % z celkových oprávnených výdavkov;  
podiel národných zdrojov sa stanovuje vo výške 15,0 % z celkových oprávnených výdavkov.

- viac rozvinutých regiónov:

výška pomoci z EÚ sa stanovuje vo výške 50,0 % z celkových oprávnených výdavkov;  
podiel národných zdrojov sa stanovuje vo výške 50,0 % z celkových oprávnených výdavkov.

V prípade využitia možnosti vytvorenia samostatnej prioritnej osi na účely implementovania niektorého z finančných nástrojov, sa v závislosti od zapojenia súkromných zdrojov znižuje podiel národných verejných zdrojov na spolufinancovaní.

V rámci národných zdrojov sa v závislosti od výšky zapojenia súkromných zdrojov, či už na úrovni fondu fondov, na úrovni finančného nástroja alebo na úrovni konečných prijímateľov, adekvátne znižuje podiel národných verejných zdrojov.

### Stratégia financovania Európskeho poľnohospodárskeho fondu pre rozvoj vidieka pre programové obdobie 2014 – 2020

Stratégia financovania stanovuje maximálnu výšku podpory z Európskeho poľnohospodárskeho fondu pre rozvoj vidieka a miery národného spolufinancovania v rámci menej rozvinutých regiónov a ostatných regiónov pri financovaní opatrení Programu rozvoja vidieka SR 2014 – 2020.

V Slovenskej republike je z EPFRV implementovaný jeden Program rozvoja vidieka SR 2014 – 2020 pre celé územie SR.

### Pravidlá Stratégie financovania Európskeho poľnohospodárskeho fondu pre rozvoj vidieka pre programové obdobie 2014 – 2020



V nadväznosti na vyššie uvedené legislatívne východiská sa pre jednotlivé kategórie prijímateľov stanovujú nasledovné pravidlá financovania:

- výška podpory z EPFRV sa stanovuje vo výške 75 % z celkových oprávnených verejných výdavkov v rámci menej rozvinutých regiónov a 53 % z celkových oprávnených verejných výdavkov v rámci ostatných regiónov;
- k podielu EPFRV je priradené spolufinancovanie zo štátneho rozpočtu v stanovenom pomere v závislosti od intenzity verejnej pomoci platnej pre príslušné opatrenie;
- uplatňuje sa kombinácia výšky podpory z EPFRV a výšky verejnej pomoci;
- zohľadňujú sa špecifiká pre každé opatrenie individuálne a to vo vzťahu k oprávnenému prijímateľovi, mieram spolufinancovania a kategórii regiónu,

**Financovanie operácií prijímateľa v opatrení č. 1, opatrení č. 2, podopatrení č. 3.3, opatrení č. 4, podopatrení č. 5.1, podopatrení č. 5.2, opatrení č. 6, podopatrení č. 7.1, opatrení č. 8, opatrení č. 9, opatrení č. 10, opatrení č. 11, opatrení č. 12, opatrení č. 13, opatrení č. 14 a opatrení č. 15**

Pre prijímateľa v rámci:

- opatrenia č. 1: poskytovateľa prenosu vedomostí a zručností;
- opatrenia č. 2: poskytovateľa poradenskej služby - certifikovaného poradcu, poskytovateľa vzdelávania, ktorý musí mať primerané zdroje v podobe kvalifikovaných zamestnancov, ktorí sa pravidelne vzdelávajú v oblastiach poskytujúcich poradenské služby;
- podopatrenia č. 3.3:

Ministerstvo pôdohospodárstva a rozvoja vidieka SR a obce (miestna územná samospráva);

- opatrenia č. 4: skupinu poľnohospodárov v prípade kolektívnych investícií vykonávaných viac ako jedným poľnohospodárom a tieto prinášajú synergický efekt, verejný subjekt, ak preukáže prepojenie medzi realizovanými investíciami a potenciálom poľnohospodárskej výroby;

- podopatrenia č. 5.1: poľnohospodárskeho podnikateľa, tzn. fyzickú alebo právnickú osobu (mikropodniky a malé podniky v zmysle odporúčania Komisie č. 2003/361/ES), ktorá vykonáva poľnohospodársku výrobu ako sústavnú a samostatnú činnosť pod vlastným menom, na vlastnú zodpovednosť a za účelom dosiahnutia zisku a spĺňa kritériá stanovené vo vzťahu k veku a profesijnému zameraniu;
- podopatrenia č. 5.2: právnické osoby alebo fyzické osoby (mikropodniky v zmysle odporúčania Komisie č. 2003/361/ES);
- opatrenia č. 6: obec definovanú v územnej koncentrácii ako vidiecka obec vidiek 1 a vidiek 2 s výnimkou obcí so štatútom mesta; združenia obcí;
- podopatrenia č. 7.1: obhospodarovateľa lesa v zmysle zákona č. 326/2005 Z. z. o lesoch – súkromní a verejní správcovia lesov a iné subjekty súkromného práva a verejné subjekty a ich združenia;
- opatrenia č. 8, 9, 10, 11, 12: fyzickú a právnickú osobu podnikajúcu v poľnohospodárskej prvovýrobe;
- opatrenia č. 10: súkromných vlastníkov lesa a ich združení s právnou subjektivitou;
- opatrenia č. 13: najmenej dva subjekty, ktorých spolupráca je: medzi rôznymi aktérmi v poľnohospodárstve, potravinovom reťazci a v lesnom hospodárstve na území EÚ a medzi inými aktérmi, ktorí prispievajú k splneniu cieľov a priorit politiky rozvoja vidieka vrátane medziodvetvových organizácií, zameraná na zriadenie a prevádzku operačných skupín EIP pre produktivitu a udržateľnosť poľnohospodárstva uvedených v čl. 62 návrhu nariadenia Európskeho parlamentu a Rady o podpore rozvoja vidieka prostredníctvom EPFRV;

- opatrenia č. 14: verejno-súkromné partnerstvá v zmysle zákona č. 83/1990 Zb. o združovaní občanov v znení neskorších predpisov; MAS (verejno-súkromné partnerstvá v zmysle zákona č. 83/1990 Zb. o združovaní občanov v znení neskorších predpisov schválené riadiacim orgánom, t. j. ktorým riadiaci orgán udelil štatút MAS)

- opatrenia č. 15: Ministerstvo pôdohospodárstva a rozvoja vidieka SR, Pôdohospodársku platobnú agentúru, Národnú sieť rozvoja vidieka sa stanovujú nasledovné pravidlá spolufinancovania:

Prijímateľ			
Celkové oprávnené výdavky			
Zdroje EÚ	Národné verejné zdroje		Spolu
EPFRV	Štátny rozpočet	Prijímateľ	
75,0 %	25,0 %	0,0 %	100,0 %

Pre vyššie uvedených prijímateľov v rámci daných opatrení a podopatrení, uhrádzajú sa oprávnené výdavky vo výške 100,0 % z celkových oprávnených verejných výdavkov, pričom výška podpory z EPFRV sa stanovuje vo výške 75,0 % a príspevok zo štátneho rozpočtu vo výške 25,0 %.

**Financovanie operácií prijímateľa v podopatrení č. 3.1, 3.2 a podopatrení 5.3**

Pre prijímateľa v rámci:

- podopatrenia č. 3.1: fyzické a právnické osoby podnikajúce v poľnohospodárskej prvovýrobe;



- podopatrenia č. 3.2: fyzické a právnické osoby podnikajúce v oblasti spracovania produktov poľnohospodárskej prvovýroby (okrem rybných produktov), resp. v prípade investícií do využívania obnoviteľných zdrojov energie sú prijímateľmi fyzické a právnické osoby podnikajúce v oblasti poľnohospodárskej prvovýroby;
- podopatrenia 5.3:

poľnohospodárov alebo členov poľnohospodárskej domácnosti podnikajúcich v oblasti poľnohospodárstva, ktorých podiel ročných tržieb/príjmov z poľnohospodárskej výroby na celkových tržbách/príjmoch predstavuje minimálne 30 % (činnosť č. 1) a fyzické a právnické osoby (mikropodniky a malé podniky vo vidieckych oblastiach v zmysle odporúčania Komisie č. 2003/361/ES) obhospodarujúce lesy vo vlastníctve súkromných vlastníkov a ich združení, obcí a ich združení, cirkvi, ktorej majetok možno podľa právneho poriadku SR považovať za súkromný, pokiaľ ide o jeho správu a nakladanie s ním (činnosť č. 2) sa stanovujú nasledovné pravidlá spolufinancovania:

<b>Prijímateľ</b>			
Celkové oprávnené výdavky			
Zdroje EÚ	Národné verejné zdroje	Súkromné zdroje	Spolu
EPFRV	Štátny rozpočet	Prijímateľ	
<b>37,5 %</b>	<b>12,5 %</b>	<b>50,0 %</b>	<b>100,0 %</b>

Pre vyššie uvedených prijímateľov v rámci daných podopatrení, uhrádzajú sa oprávnené výdavky vo výške 100,0 % z celkových oprávnených výdavkov, pričom výška podpory z EPFRV sa stanovuje vo výške 37,5 %, príspevok zo štátneho rozpočtu vo výške 12,5 % a príspevok prijímateľa vo výške 50,0 %.

V uvedenom prípade platia výnimky pre zvýšenie intenzity verejnej pomoci podľa časti 6.1.

#### Financovanie operácií prijímateľa v opatrení č. 4

Pre prijímateľa v rámci opatrenia č. 4: poľnohospodára: právnickú alebo fyzickú osobu podnikajúca v poľnohospodárskej prvovýrobe sa stanovujú nasledovné pravidlá spolufinancovania:

<b>Prijímateľ</b>			
Celkové oprávnené výdavky			
Zdroje EÚ	Národné verejné zdroje	Súkromné zdroje	Spolu
EPFRV	Štátny rozpočet	Prijímateľ	
<b>60,0 %</b>	<b>20,0 %</b>	<b>20,0 %</b>	<b>100,0 %</b>

Pre vyššie uvedených prijímateľov v rámci daného opatrenia, uhrádzajú sa oprávnené výdavky vo výške 100,0 % z celkových oprávnených výdavkov, pričom výška podpory z EPFRV sa stanovuje vo výške 60,0 %, príspevok zo štátneho rozpočtu vo výške 20,0 % a príspevok prijímateľa vo výške 20,0 %.

#### Financovanie operácií prijímateľa v podopatrení č. 7.2

Pre prijímateľa v rámci:

- podopatrenia č. 7.2:

fyzické a právnické osoby (obce, mikropodniky, malé a stredné podniky v zmysle odporúčania Komisie č. 2003/361/ES) obhospodarujúce lesy vo vlastníctve súkromných vlastníkov a ich združení, obcí a ich združení, cirkvi, ktorej majetok možno podľa právneho poriadku SR považovať za súkromný, pokiaľ ide o jeho správu a nakladanie s ním,

fyzické a právnické osoby (mikropodniky, malé a stredné podniky v zmysle odporúčania Komisie č. 2003/361/ES) poskytujúce služby v lesníctve a ťažbe dreva za predpokladu poskytnutia týchto služieb subjektom uvedeným predchádzajúcej odrážke sa stanovujú nasledovné pravidlá spolufinancovania:

<b>Prijímateľ</b>			
Celkové oprávnené výdavky			
Zdroje EÚ	Národné verejné zdroje	Súkromné zdroje	Spolu
EPFRV	Štátny rozpočet	Prijímateľ	
<b>48,75 %</b>	<b>16,25 %</b>	<b>35,0 %</b>	<b>100,0 %</b>

Pre vyššie uvedených prijímateľov v rámci daného podopatrenia, uhrádzajú sa oprávnené výdavky vo výške 100,0 % z celkových oprávnených výdavkov, pričom výška podpory z EPFRV sa stanovuje vo výške 48,75 %, príspevok zo štátneho rozpočtu vo výške 16,25 % a príspevok prijímateľa vo výške 35,0 %.

## FINANČNÉ ZABEZPEČENIE PHRSR

Finančné vyčíslenie jednotlivých aktivít sa v PHRSR uvádza pri väčšine opatrení a aktivít, potrebných na naplnenie cieľov programu. Tie sú stanovené odhadom, konečné rozpočty budú súčasťou vykonávacích plánov. Pri schvaľovaní financovania jednotlivých úloh, vyplývajúcich z aktivít, sa bude prihliadať na ich dôležitosť a dopad na hospodársky a sociálny rozvoj obce. Viaceré úlohy sa môžu realizovať v rámci bežnej prevádzky samosprávy, mnohé však vyžadujú náročnejšie finančné a personálne zdroje a spoluprácu s inými subjektami.

Potenciálne zdroje na realizáciu opatrení a úloh PHRSR sú:

- vlastné zdroje – rozpočet obce,
- bankové úvery,
- štátne dotácie z účelových fondov,



- dotácie z výťažku lotérií,
- financie z Národných Projektov (MPSVR, úrady práce sociálnych vecí a rodiny),
- štrukturálne a fondy,
- nadácie, neinvestičné fondy,
- účelové fondy zahraničných zastupiteľstiev v SR (holandské, americké, kanadské,...),
- Svetová banka,
- sponzoring podnikateľov, firiem, bankového sektora, súkromných osôb,
- združovanie prostriedkov verejnej a neverejnej sféry, atď.,

Štruktúra uvedených zdrojov bude závisieť na aktuálnej finančnej situácii obce ako aj na spoločensko-ekonomických podmienkach.

## 10 ZÁVER

PHRSR obce Malinová je strategický strednodobý dokument, ktorý určuje víziu rozvoja obce, prioritné rozvojové oblasti a strategické ciele ich naplnenia. Tento dokument je základným východiskom pre spracovanie ďalších materiálov rozvoja jednotlivých oblastí života obce.

PHRSR je otvoreným dokumentom, ktorý bude vyhodnocovaný a aktualizovaný na zasadnutiach obecného zastupiteľstva podľa potreby.

Predmetný PHRSR obce Malinová bol schválený na zasadnutí obecného zastupiteľstva dňa:

..... VZN/UMZ č. ....

.....  
pečiatka obce

.....  
starostka obce



## 11 POUŽITÁ LITERATÚRA

1. Partnerská dohoda
2. Pozičný dokument Európskej komisie k Partnerskej dohode a programom SR na roky 2014 - 2020
3. Stratégia financovania Európskych štrukturálnych a investičných fondov pre programové obdobie 2014 - 2020
4. Integrovaný regionálny operačný program „IROP“
5. RIÚS TNSK 2014-2020
6. Program hospodárskeho rozvoja a sociálneho rozvoja samosprávneho kraja (PHSR TNSK),
7. Konceptia územného rozvoja Slovenska 2001, aktualizácia 2010,
8. Národný program reforiem, máj 2012,
9. Návrh základných princípov na prípravu Partnerskej dohody Slovenskej republiky na programové obdobie 2014 – 2020,
10. Stratégia rozvoja dopravy SR do roku 2020, 2010,
11. Program odpadového hospodárstva na roky 2011 - 2015,
12. Stratégia Slovenskej republiky pre integráciu Rómov do roku 2020
13. Revidovaný národný akčný plán Dekády začleňovania rómskej populácie 2005 - 2015 na roky 2011 – 2015
14. 2. etapa Programu podpory zdravia znevýhodnených komunít na Slovensku na roky 2009 – 2015
15. Konceptia výchovy a vzdelávania rómskych detí a žiakov vrátane rozvoja stredoškolského a vysokoškolského vzdelávania
16. Stratégia EÚ 2020 - cieľ: konkurencioschopnosť, zamestnanosť a hospodársky rast
17. Spoločný strategický rámec EK, marec 2012,
18. Nariadenia EK (Všeobecné nariadenie, nariadenie k fondom),
19. CENTROPE – Správa o regionálnom rozvoji, 2012,
20. CENTROPE – Nástroj na hodnotenie potrieb infraštruktúry – podpora konkurencioschopného regionálneho rozvoja (INAT),
21. CENTROPE – Stratégia ľudského kapitálu,
22. CENTROPE – Stratégia v oblasti vedomostného regiónu,
23. CENTROPE – Stratégia v oblasti priestorovej integrácie a Akčný plán 2013+,
24. CENTROPE – Stratégia v oblasti kultúry a cestovného ruchu 2013+,
25. Pozičný dokument Európskej komisie k Partnerskej dohode a programom SR na roky 2014 - 2020
26. Stratégia financovania Európskych štrukturálnych a investičných fondov pre programové obdobie 2014 - 2020
27. Integrovaný regionálny operačný program „IROP“ Národný strategický referenčný rámec 2007-2013.
28. Program hospodárskeho a sociálneho rozvoja Trenčianskeho samosprávneho kraja.
29. Zákon č. 539/2008 Z.z. o podpore regionálneho rozvoja, v znení neskorších predpisov.
30. Zákon č. 369/1990 Z.z. o obecnom zriadení, v znení neskorších predpisov.
31. Zákon č. 303/1995 Z.z. o rozpočtových pravidlách, v znení neskorších predpisov.
32. Zákon č. 482/2003 Z.z. o štátnej pokladnici.
33. Zákon č. 193/2001 Z.z. o podpore na zriadenie priemyselných parkov,
34. Zákon č. 156/2003 Z.z. ktorým sa mení a dopĺňa zákon č. 193/2001 Z.z. o podpore na zriadenie priemyselných parkov.
35. VEDA. Encyklopédia Slovenska. VI zv. Veda, Bratislava, 1982.
10. JAROŠ, J. Tectonic styles of the homelands of superficial nappes. Rozpravy ČASV, Řada matematických a přírodních věd, roč. 81, seš. 6, Academia Praha, 1971.
11. LUKNIŠ, M. A KOL. Slovensko – Príroda. Vyd. Obzor, Bratislava, 1972.
12. MAZÚR, M., LUKNIŠ, M. Regionálne geomorfologické členenie SSR, Geogr. Čas., 30, 2, Bratislava, 1978.
13. UPSVAR. Štatistiky Úradu práce, sociálnych vecí a rodiny 1999 – 2004.
14. Interné materiály obce Malinová.
15. Sociologický ústav Slovenskej akadémie vied, REGIONÁLNY ROZVOJ SLOVENSKA VÝCHODISKÁ A SÚČASNÝ STAV , Editori: Mgr. Lubomír Faltan, CSc., Doc. PhDr. Ján Pašiak, PhD. 2004, 88 s.
16. Ministerstvo životného prostredia Slovenskej republiky. Národná stratégia ISPA Slovenskej republiky: životné prostredie, Október 2000.
17. STREDOSLOVENSKE VYDAVATELSTVO. Vlastivedný sborník IV. Bratislava. 1961.
18. STREDOSLOVENSKE VYDAVATELSTVO. Vlastivedný sborník XI. Bratislava. 1972.
19. BIELY, A. et al. Geologická stavba. In Atlas krajiny Slovenskej republiky [online]. 2004.
20. LUKNIŠ, M. Reliéf. In LUKNIŠ, M. et al. Slovensko 2 : Príroda. 1972.
21. HRAŠNA, M., KLUKANOVÁ, A. Inžinierskogeologická rajonizácia. In Atlas krajiny Slovenskej republiky [online]. 2004.
22. MAZÚR, E., LUKNIŠ, M.. Geomorfologické jednotky. Mapa 1:500 000. In Atlas SSR. 1980.
23. MAZÚR, E., ČINČURA, J., KVITKOVIČ, J. Geomorfológia. Mapa 1:500 000. In Atlas SSR. 1980.
24. <http://www.statistics.sk/mosmis/run.html>
25. <http://www.fns.uniba.sk/zp/knihy/index.htm>
26. Jozef Jakál, Geografický ústav SAV, Štefánikova 49, 814 73 Bratislava, Slovensko KRASOVÉ FORMY A ICH VÄZBA NA VLASTNOSTI RELIÉFU A KLÍMY V ZÁPADNÝCH KARPATOCH
27. <http://www.agroporadenstvo.sk/rv/poda/cernozem.htm>
28. <http://www.agroporadenstvo.sk/rv/poda/fluvizem.htm>
29. <http://web.tuke.sk/fberg-kgp/spis/geologia.htm>
30. <http://oldwww.fns.uniba.sk/~krg/prilohy/kgamr/2004/podnedruhy1.htm>
31. Nábělek, F. (1 979): Encyklopédia Slovenska, SAV, Bratislava
32. Kolektív, 2000: Morfogenetický klasifikačný systém pôd Slovenska. VÚPOP, Societas
33. Pedologica Slovaca, Bratislava, s. 74
34. Mazúr, E. (1980): Atlas SSR, SAV, Bratislava - kapitola pôdy
35. Minár, J. a kolektív (2001): Geografické spektrum 3. PRIF UK Bratislava
36. <http://www.minerality.sk/files/hor/spras.htm>



37. Bizudová, M. 1993. Geomorfológia. 1. vyd. Bratislava: UK Bratislava, 1993. 228 s. -
38. Lukniš, M. 1972. Slovensko príroda. 1. vyd. Bratislava: Obzor, 1972. 920 s. -
39. Ciesarik, M. 1994. Geológia. Vysokoškolské skriptá. 1. vyd. Ž. n . Hronom: LF: Katedra prírodného prostredia, 1994. 255 s. ISBN 80-228-0345-6 -
40. Čerman, R. 2003. Zemepisný atlas SR. 1. vyd. Bratislava: Mapa Slovakia Bratislava, s.r.o. , 2003. 96 s. ISBN 80-8067-006-4 -
41. Kolník P., 2001, Cestovný lexikón Slovenskej republiky, Bratislava, Vydavateľstvo Astor Slovakia, 212,
42. Plesník P., a kol. 1989, Malá slovenská vlastiveda, Bratislava, Vydavateľstvo Obzor, 91, 135, 222, 223,
43. www.statistics.sk
44. Jurko, A., 1958: Pôdne ekologické pomery a lesné spoločenstvá Podunajskej nížiny. Vydavateľstvo SAV, Bratislava, 264 s.
45. Lukniš, M. (ed.), Bako, J., Berta, J., Ferianc, O., Feriancová-Masárová, Z., Fusán, O., Futák, J., Hejný, S., Jurko, A., Kurpelová, M., Mičian, L., Michalko, J., Petrovič, Š., Schmidt, Z., Šimo, E., Vilček, F., Zaťko, M., 1972: Slovensko 2. Príroda. Obzor, Bratislava, 920 s.
46. Lukniš, M., Plesník, P., 1961: Nížiny, kotliny a pohoria Slovenska. Osveta, Bratislava, s. 7-50.
47. Mazúr, E., Lukniš, M., 1980: Geomorfologické jednotky. In: Mazúr, E. et al., 1980: Atlas SSR. Vydavateľstvo SAV, Bratislava, s. 55.
48. Michalko, J., Magic, D., Berta, J., 1986: Geobotanická mapa ČSSR, textová časť. Vydavateľstvo SAV, Bratislava, 160 s.
49. Plesník, P. et al., 1989: Malá slovenská vlastiveda. Vydavateľstvo Obzor, Bratislava, s. 296-297.
50. Ružičková, H., Halada, L., Jedlička L., Kalivodová, E., 1996: Biotopy Slovenska. Ústav krajinej ekológie Slovenskej akadémie vied, Bratislava, s. 104 - 109.
51. Vyhláška MŽP SR č. 24/2003 Z.z., ktorou sa vykonáva zákon č. 543/2002 Z. z. o ochrane prírody a krajiny.
52. Vyhláška MŽP SR č. 492/2006 Z.z., ktorou sa mení a dopĺňa vyhláška Ministerstva životného prostredia Slovenskej republiky č. 24/2003 Z. z., ktorou sa vykonáva zákon č. 543/2002 Z. z. o ochrane prírody a krajiny.
53. Zákon NR SR č. 543/2002 Z.z. o ochrane prírody a krajiny.
54. Slovensko II. (Príroda), kol. autorov, Obzor Bratislava, 1972
55. 20.5.2010, www.krasy-slovenska.sk
56. Alojz Čaputa, Juraj Holčík a kol., 1982, www.szap.sk, 21.6.2010
57. <http://svosmo.edupage.org/about/?subpage=1&>
58. [http://www.mesa10.sk/index.php?action=module&id=modcontent&content\\_id=261](http://www.mesa10.sk/index.php?action=module&id=modcontent&content_id=261)
59. <http://tlacovespravy.wordpress.com/2012/06/01/prieskum-sport-v-zivote-mladych-europanov>
60. <http://www.nocka.sk/uploads/fd/c5/fdc56b5295544adb7e3625632921405f/4-monitoring-vysledkov-kp-2005-2008-no6-7-2009.pdf>
61. <http://www.tophotelierstvo.sk/domaci-cestovny-ruch/turizmus/hotelierstvo-v-e-a-na-slovensku/>
62. NSRR, 2011
63. www.malinova.sk
64. POH Malinová 2011 - 2015



**Program hospodárskeho rozvoja a sociálneho rozvoja  
Obce Malinová  
Programovacie obdobie 2015 – 2024  
2015**

**SCARABEO-SK ,s.r.o., Povstalecká cesta 16, 974 09 Banská Bystrica**

e-mail: [hronec.scarabeus@gmail.com](mailto:hronec.scarabeus@gmail.com)  
tel.: 0907 439 224  
0911 439 224